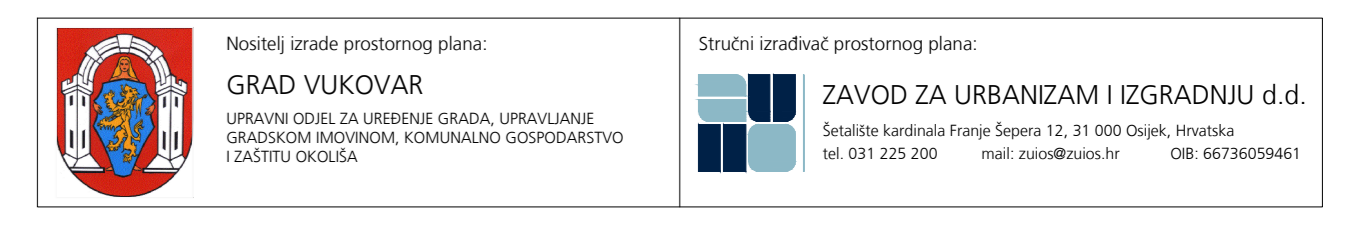
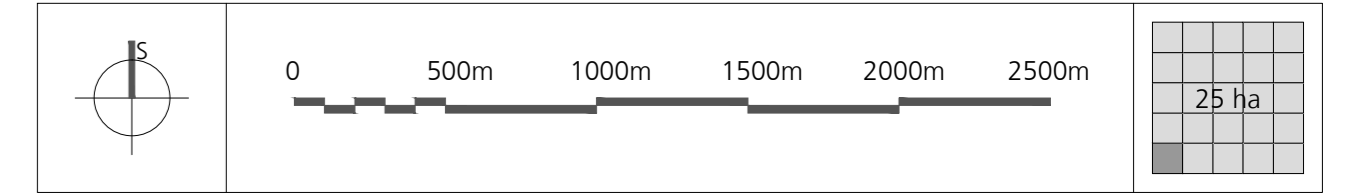


# III. IZMJENE I DOPUNE PROSTORNOG PLANA UREĐENJA GRADA VUKOVARA



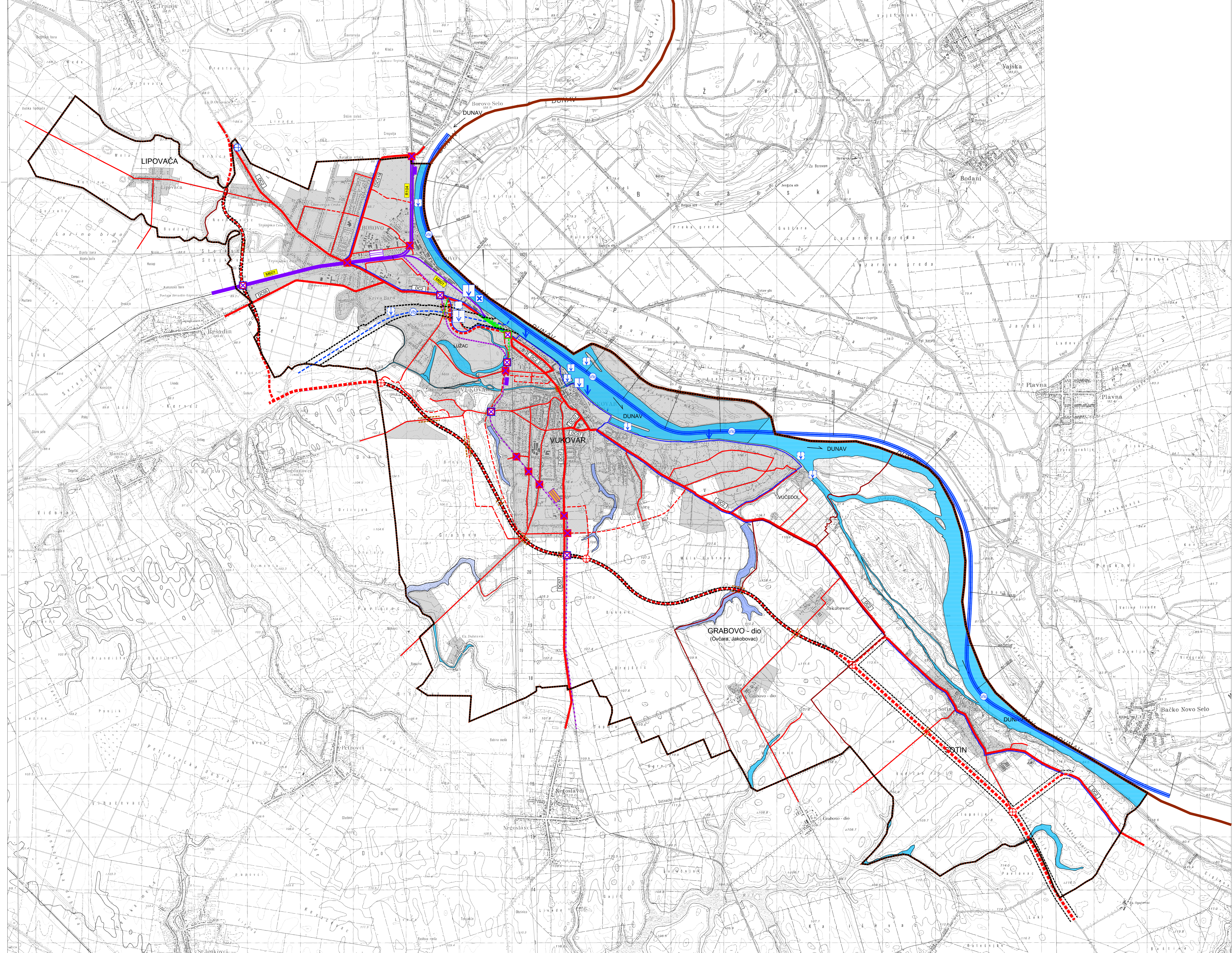
## 1.2. KORIŠTENJE I NAMJENA POVRŠINA PROMET



### TUMAČ ZNAKOVILJA

- GRANICE**  
**TERITORIJALNE I STATISTIČKE GRANICE**  
 — DRŽAVNA GRANICA  
 — GRANICA GRADA VUKOVARA  
 — GRANICE NASELJA
- OSTALE GRANICE**  
 - - - - - OBLUHVAJ PROSTORNOG PLANA
- PROMET**  
**POSTOJEĆE**    **PLANIRANO**  
 - - - - - KORIDOR BRZE CESTE  
 - - - - - KORIDOR DRŽAVNE CESTE  
 - - - - - KORIDOR VIŠENAMIENSKOG KANALA DUNAV - SAVA  
**CESTOVNI, BICIKLISTIČKI I PIŠAČKI PROMET**  
 - - - - - BRZA CESTA  
 - - - - - DRŽAVNA CESTA  
 - - - - - DRŽAVNA CESTA DO IZGRADNJE VIŠENAMIENSKOG KANALA DUNAV - SAVA  
 - - - - - NERAZVRSTANA CESTA  
 - - - - - NERAZVRSTANA CESTA DO IZGRADNJE VIŠENAMIENSKOG KANALA DUNAV - SAVA  
 ⊕ ČVORŠTA NA BRZOJ CESTI  
 [D62] OZNAKA JAVNE CESTE  
 — TRASA ZNAČAJNIH BICIKLISTIČKIH PROMETNIKA  
 — TRASA ZNAČAJNIH BICIKLISTIČKIH PROMETNIKA DO IZGRADNJE VIŠENAMIENSKOG KANALA DUNAV - SAVA  
 - - - - - MOST

- ŽELJEZNIČKI PROMET**  
**POSTOJEĆE**    **PLANIRANO**  
 [R1001] ŽELJEZNIČKA PRUGA ZA MEĐUNARODNI PROMET  
 [R1002] ŽELJEZNIČKA PRUGA ZA MEĐUNARODNI PROMET  
 [R104] ŽELJEZNIČKA PRUGA ZA REGIONALNI PROMET  
 - - - - - STARA ŽELJEZNIČKA PRUGA ZA LOKALNI PROMET  
 - - - - - STARA ŽELJEZNIČKA PRUGA ZA LOKALNI PROMET KOJA SE UKIDA NAKON IZGRADNJE VIŠENAMIENSKOG KANALA DUNAV - SAVA  
 - - - - - ŽELJEZNIČKA PRUGA ZA LOKALNI PROMET NAKON IZGRADNJE VIŠENAMIENSKOG KANALA DUNAV - SAVA  
 [K1001] ŽELJEZNIČKI KOLOĐVOR (VUKOVAR-BOROVO NASELJE)  
 [K1002] ŽELJEZNIČKI KOLOĐVOR (STARI VUKOVAR)  
 [S1001] ŽELJEZNIČKO STAJALIŠTE  
 [P1001] ŽELJEZNIČKO CESTOVNI PRIELAZ U RAZINI  
 [P1002] ŽELJEZNIČKO CESTOVNI PRIELAZ U DVIJE RAZINE  
 [P1003] ŽELJEZNIČKO CESTOVNI PRIELAZ U DVIJE RAZINE KOJI SE UKIDA NAKON IZGRADNJE VIŠENAMIENSKOG KANALA DUNAV - SAVA
- RIJEČNI PROMET**  
 [L1001] RIJEČNA DRŽAVNA LUKA  
 [L1002] ŽUPANIJSKA PUTNIČKA LUKA  
 [P1001] PRISTANIŠTA  
 [S1001] SIDRIŠTE  
 [P1001] GRANIČNI RIJEČNI PRIELAZ  
 [L1001] MEĐUNARODNI PLOVNI PUT I OZNAKA KLASA  
 - - - - - VIŠENAMIENSKI KANAL DUNAV - SAVA  
 — RIJEČNI KILOMETRI
- ZRAČNI PROMET**  
 ⊕ LETIŠTE
- INTEGRALNI TRANSPORT**  
 [R1001] ROBNO TRANSPORTNO SREDIŠTE



Općina: VUKOVARSKO - SRBINSKA ŽUPANIJA	
Grad: VUKOVAR	
Naziv prostornog plana: III. IZMJENE I DOPUNE PROSTORNOG PLANA UREĐENJA GRADA VUKOVARA	
Naziv kartografskog prikaza: KORIŠTENJE I NAMJENA POVRŠINA PROMET	
Broj kartografskog prikaza: 1.2.	Mjerilo kartografskog prikaza: 1 : 25 000
Obilježje prostornog plana o izradi plana: Službeni vjersnik Grada Vukovara br. 217, 11/17	Obilježje prostornog plana o donosjenju plana: Službeni vjersnik Grada Vukovara br. 1218
Javna rasprava (datum objave): Mjesec: srpanj 2018. g. 1. 9. 2018. Mjesec: srpanj Grada Vukovara "Vjersnik" 7. 5. 2018. 10. 8. 2018.	Javni usud odobren: od: 16. svibnja 2018. g. do: 30. svibnja 2018. g. 20. listopada 2018. g. 3. rujna 2018. g.
Pričinjen odgovoran za provedbu javne rasprave:	Odgovorna osoba za provedbu javne rasprave: MARINA VLAJIČIĆ, mag. iur. (ime, prezime i potpis)
Molba za plan prema članku 107. Zakona o prostornom uređenju (RH br. 153/13 i 05/17): ZAVOD ZA PROSTORNO UREĐENJE VUKOVARSKO-SRBINSKE ŽUPANIJE Broj molbe: klas. 150-0218-01346. Broj: 2196/18-01-18-2. datum: 8. studenoga 2018. g.	Pričinjen odgovoran za izradu plana: ZAVOD ZA URBANIZAM I IZGRADNJU d.d. OSIJEK
Pričinjen odgovoran za izradu plana: DARIJA ŠARIĆ, dipl. ing. arh.	Odgovorna osoba: STIJEPAN KARIN, dipl. ing. grad. (ime, prezime i potpis)
Odgovorni voditelj izrade nacrtu prijedloga prostornog plana: DARIJA ŠARIĆ, dipl. ing. arh.	Odgovorni voditelj izrade nacrtu prijedloga prostornog plana: DARIJA ŠARIĆ, dipl. ing. arh.
Stručni tim u izradi plana: 1. DARIJA ŠARIĆ, dipl. ing. arh. 2. ZLATICA ŠARIĆ, dipl. ing. arh. 3. DRAGAN STANIĆ, dipl. ing. grad. 4. FILIP RUŠKA, mag. ing. arh. 5. TRČKAR VEJENIĆ, mag. ing. arh. 6. ANA KORIČIĆ, mag. ing. arh.	7. VESNA JUKIĆ, dipl. ing. grad. 8. Tehnička suradnja: 1. IVANKA JERICIĆ LESKUR, ing. arh. 2.
Broj plana: 01/17	Pričinjen odgovoran za izradu plana: TOMISLAV ŠOTA, dr. med. vet. (ime, prezime i potpis)
Pričinjen odgovoran za izradu plana: DARIJA ŠARIĆ, dipl. ing. arh.	Pričinjen odgovoran za izradu plana: TOMISLAV ŠOTA, dr. med. vet. (ime, prezime i potpis)
Ispravnost ovog prostornog plana u okviru javne rasprave:	Pričinjen odgovoran za izradu plana: TOMISLAV ŠOTA, dr. med. vet. (ime, prezime i potpis)
(ime, prezime i potpis)	(ime, prezime i potpis)