

III. IZMJENE I DOPUNE PROSTORNOG PLANA UREĐENJA GRADA VUKOVARA

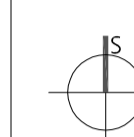


Nositelj izrade prostornog plana:
GRAD VUKOVAR
UPRAVNI ODJEL ZA UREĐENJE GRADA, UPRAVLJANJE
GRADSKOM IMOVINOVA, KOMUNALNO-GOSPODARSTVO
I ZAŠTITU OKOLIŠA

Stručni izradivač prostornog plana:
ZAVOD ZA URBANIZAM I IZGRADNJU d.d.
Setaliste kardinala Franje Šepera 12, 31 000 Osijek, Hrvatska
tel. 031 225 200 mail: zuko@zuko.hr OIB: 66736059461

4.4.

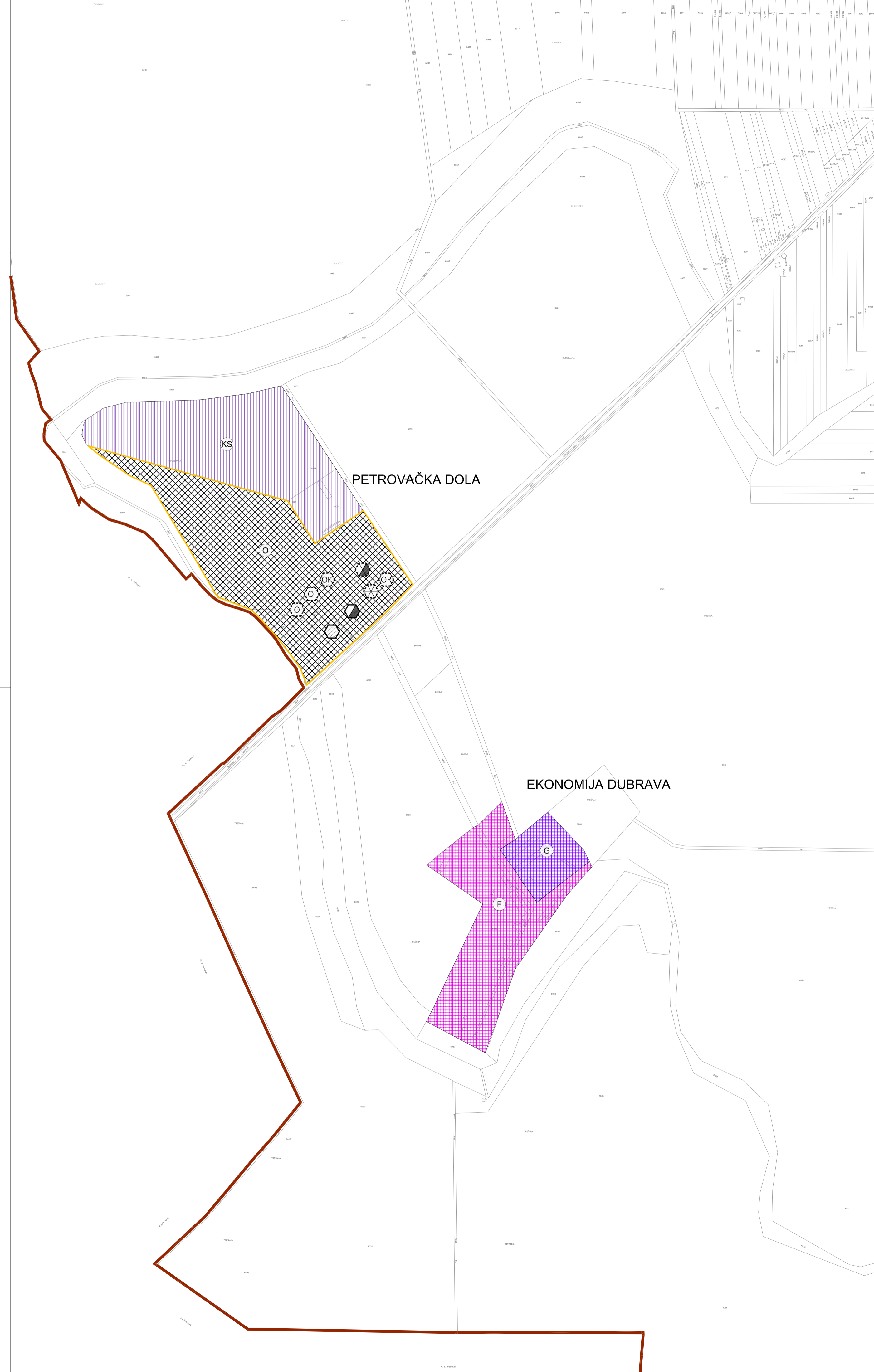
GRANICE GRAĐEVINSKIH PODRUČJA EKONOMIJA DUBRAVA, PETROVAČKA DOLA



0 100m 200m 300m 400m 500m

1 ha

TUMAČ ZNAKOVLJA



GRANICE

GRANICA GRADA / OPĆINE

IZDVOJENO GRAĐEVINSKO PODRUČJE IZVAN NASELJA

POSTOJEĆE PLANIRANO



IZDVOJENO GRAĐEVINSKO PODRUČJE
IZVAN NASELJA - GOSPODARSKE NAMJENE



IZDVOJENO GRAĐEVINSKO PODRUČJE
IZVAN NASELJA - KOMUNALNO-SERVISNE NAMJENE

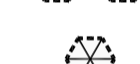


IZDVOJENO GRAĐEVINSKO PODRUČJE
IZVAN NASELJA - GOSPODARSKE NAMJENE (FARME)

GOSPODARENJE OTPADOM



ODLAGALIŠTE OTPADA - SANACIJA



KRATKOTRAJNO SKLADIŠTENJE OTPADA
komunalni i neopasni industrijski otpad - OK, inertni otpad - OI



PRETOVARNA STANICA



GRAĐEVINE ZA RAZVRSTAVANJE, MEH. OBRADU I PAKIRANJE
KOMUNALNOG I NEOPASNOG INDUSTRIJSKOG OTPADA



GRAĐEVINA ZA OBRADU BIOOTPADA



RECIKLAŽNO DVORIŠTE ZA GRAĐEVINSKI OTPAD



RECIKLAŽNO DVORIŠTE



SABIRNO MJESTO OPASNOG OTPADA

Županija: VUKOVARSKO-SRBIJSKA ŽUPANIJA	
Grad: VUKOVAR	
Naziv prostornog plana: III. IZMJENE I DOPUNE PROSTORNOG PLANA UREĐENJA GRADA VUKOVARA	
Naziv kartografskog prikaza: GRANICE GRAĐEVINSKIH PODRUČJA EKONOMIJA DUBRAVA, PETROVAČKA DOLA	
Broj kartografskog prikaza: 4.4.	Mjerilo kartografskog prikaza: 1 : 5 000
Odluka predstavničkog tijela o izradi plana: Službeni vjesnik Grada Vukovara br. 2/17, 11/17	Odluka predstavničkog tijela o donošenju plana: Službeni vjesnik Grada Vukovara br. 12/18
Javna rasprava (datum objave): Mrežne stranice MGPIU 3.5.2018. i 9.8.2018. Mrežne stranice Grada Vukovara i "Večernji list" 7.5.2018. i 10.8.2018.	Javni uvid održan od: 16. svibnja 2018.g. do: 30. svibnja 2018.g. 20. kolovoza 2018.g. 3. rujna 2018.g.
Pečat tijela odgovornog za provođenje javne rasprave:	Odgovorna osoba za provođenje javne rasprave: MARINA VLAJČIĆ, mag.iur. (ime, prezime i potpis)
Mišljenje na plan prema članku 107. Zakona o prostornom uređenju (NN br. 153/13 i 65/17): ZAVOD ZA PROSTORNO UREĐENJE VUKOVARSKO-SRBIJSKE ŽUPANIJE Broj mišljenja klasa: 350-02/18-01/46 urbroj: 2196/1-10-07-18-2 datum: 8. studenog 2018.g.	
Pravna osoba koja je izradila plan: ZAVOD ZA URBANIZAM I IZGRADNJU d.d. OSJEK	
Pečat pravne osobe koja je izradila plan:	Odgovorna osoba: STJEPAN KARIN, dipl.ing.grad. (ime, prezime i potpis)
Odgovorni voditelj izrade Nacrta prijedloga prostornog plana: DARIJA ŠARIĆ, dipl.ing.arh.	
Stručni tim u izradi plana: 1. DARIJA ŠARIĆ, dipl.ing.arh. 7. VESNA JUKIĆ, dipl.ing.grad. 2. ZLATICA ŠKARIĆ, dipl.ing.arh. 8. 3. DENIS STANIĆ, dipl.ing.grad. Tehnička suradnja: 4. FILIP RUŠKA, mag.ing.arh. 1. IVANKA JERČIĆ LESKUR, ing.arh. 5. TIHOMIR VEMENAC, mag.ing.arh. 2. 6. MIA KORDIĆ, mag.ing.arh.	
Broj plana: 01/17	
Pečat predstavničkog tijela:	Predsjednik predstavničkog tijela: TOMISLAV ŠOTA, dr.med.vet. (ime, prezime i potpis)
Istovjetnost ovog prostornog plana s izvornikom ovjerava:	Pečat nadležnog tijela:
(ime, prezime i potpis)	