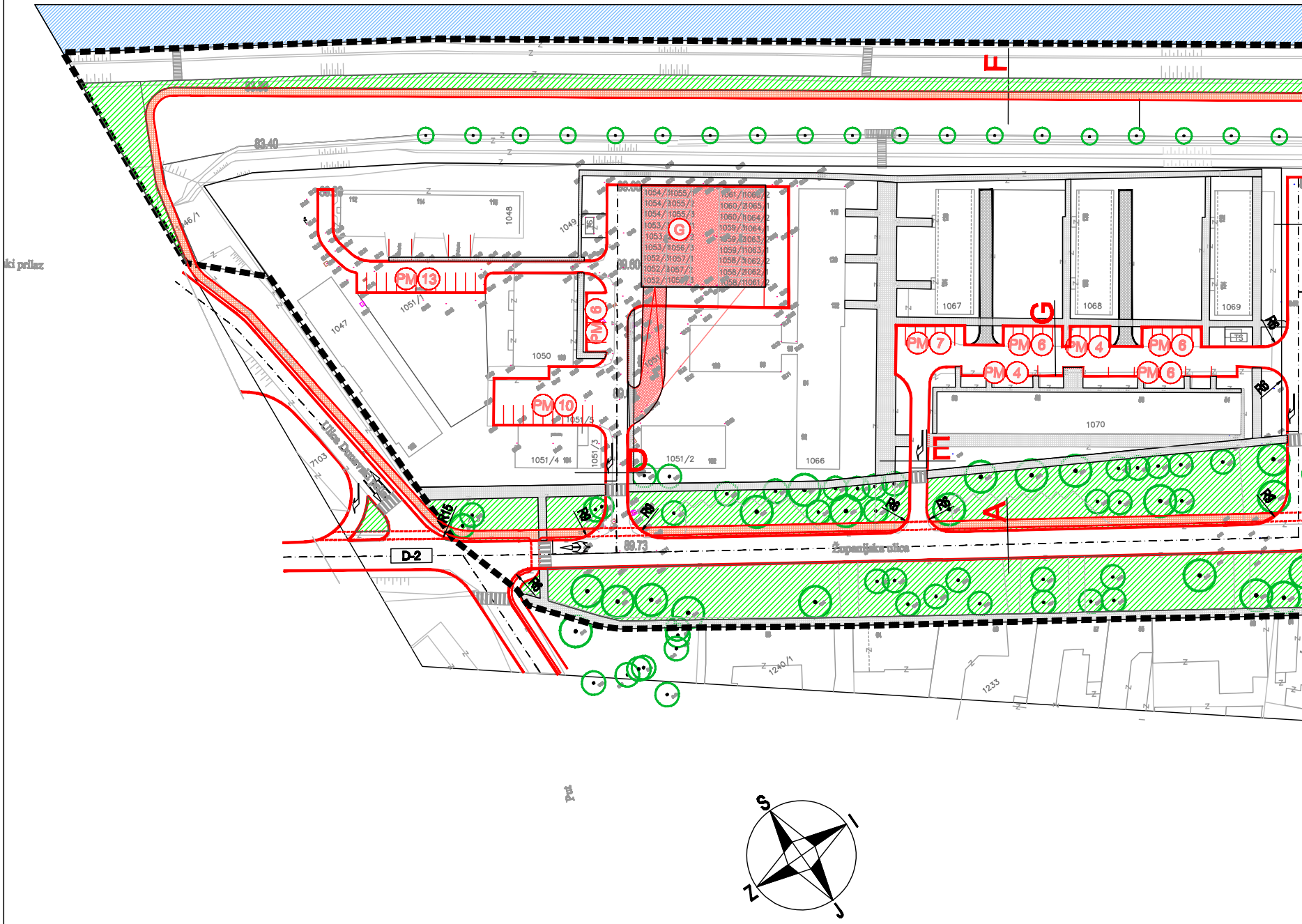
F
G
E
D
A
PM 13
PM 6
PM 10
PM 7
PM 6
PM 4
PM 6
PM 4
PM 6
G
1047
1048
1049
1050
1051/1
1051/2
1051/3
1051/4
1051/5
1066
1067
1068
1069
1070
7103
1240/1
1233
1054/1 1055/1
1054/2 1055/2
1054/1 1055/3
1053/1
1053
1053/1 1056/3
1052/3 1057/1
1052/3 1057/2
1052/1 1057/3
1061/1 1066/2
1060/2 1065/1
1060/1 1064/2
1059/3 1064/1
1059/2 1063/2
1059/1 1063/1
1058/3 1062/2
1058/2 1062/1
1058/1 1061/2
83.40
89.60
89.73
R15
R6
TS
D-2
Ulica Dunavska
Županijska ulica
ki prilaz
S
I
J
Z

ARHEO d.o.o.
projektiranje , prostorno planiranje i inženjering

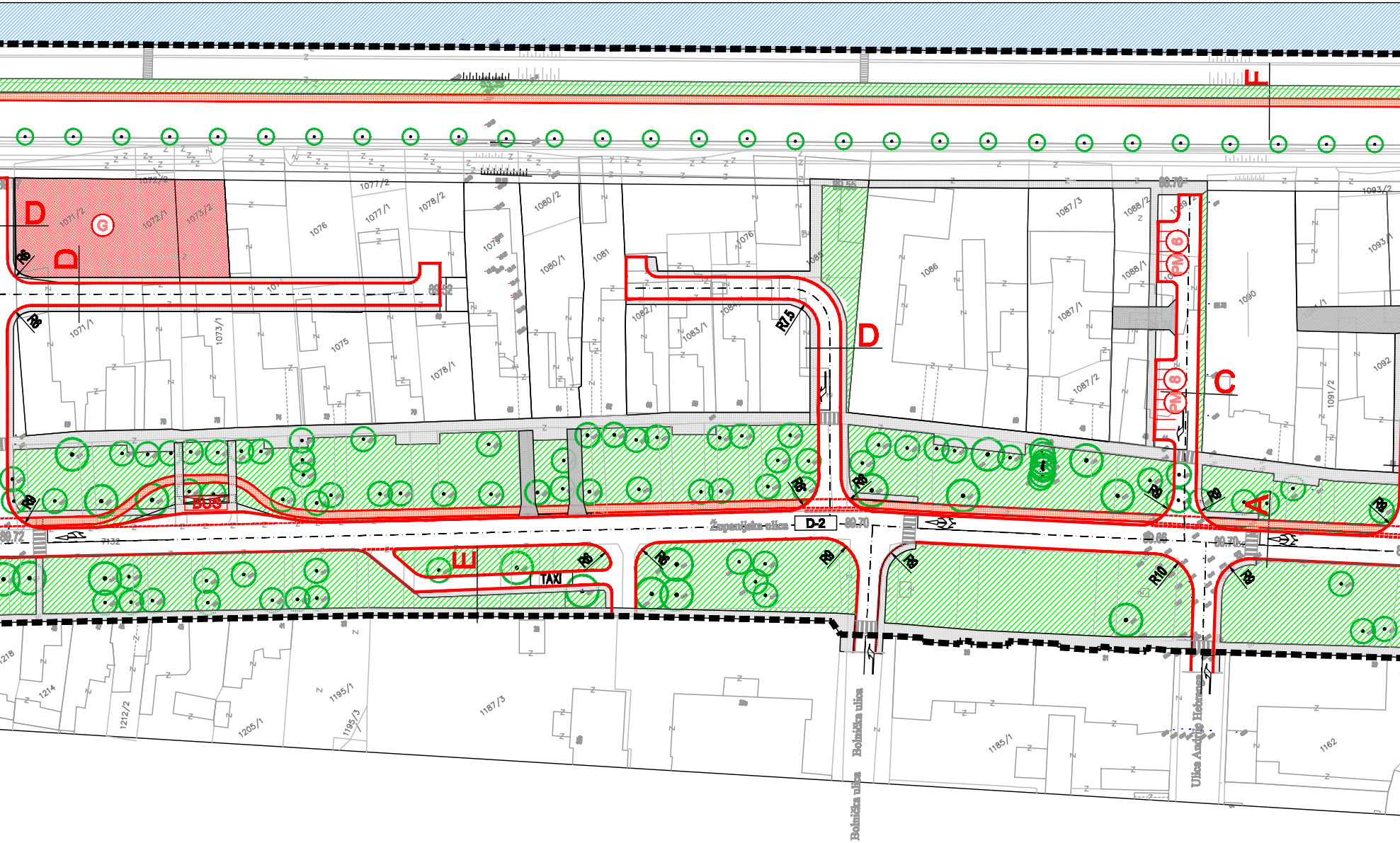
D
G
D
R8
1071/2
1072/1
1072/2
1073/2
1076
1077/1
1077/2
1078/2
1079
1080/2
1080/1
1081
1082/1
1083/1
1084
1085
1086
1087/3
1087/1
1087/2
1088/2
1088/1
1089
1090
1091/2
1092
1093/1
1093/2
1071/1
1073/1
1075
1078/1
R7.5
D
C
PM 6
PM 8
F
89.55
89.70
89.52
BUS
A
R6
R8
R9
R10
Županijska ulica
D-2
89.70
89.72
89.66
7132
E
TAXI
1218
1214
1212/2
1205/1
1195/1
1195/3
1187/3
1185/1
1162
Bolnička ulica
Ulica Andrije Hebranga

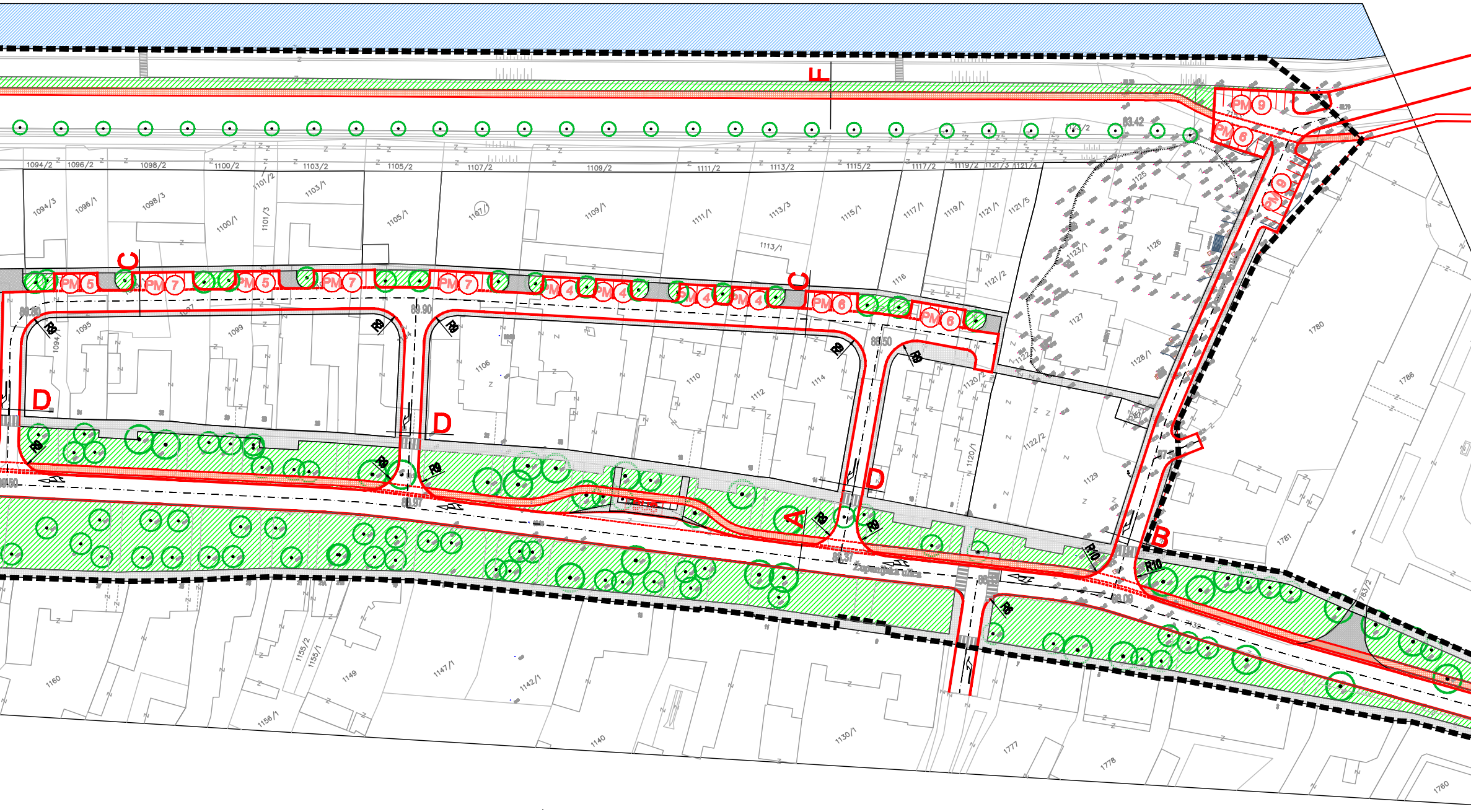
F
C
C
D
D
D
A
B
PM 5
PM 7
PM 5
PM 7
PM 7
PM 4
PM 4
PM 4
PM 4
PM 6
PM 6
PM 9
PM 6
PM 9
R9
R10
R10
R8
89.90
89.50
88.37
88.09
83.42
Županijska ulica
1094/2
1096/2
1098/2
1100/2
1103/2
1105/2
1107/2
1109/2
1111/2
1113/2
1115/2
1117/2
1119/2
1121/3
1121/4
1123/2
1094/3
1096/1
1098/3
1100/1
1101/3
1101/2
1103/1
1105/1
1107/1
1109/1
1111/1
1113/3
1113/1
1115/1
1117/1
1119/1
1121/1
1121/5
1121/2
1123/1
1125
1126
1127
1128/1
1116
1120/2
1120/1
1122/2
1129
1094/1
1095
1097
1099
1106
1110
1112
1114
1780
1786
1781
1783/2
1160
1155/2
1155/1
1156/1
1149
1147/1
1142/1
1140
1130/1
1777
1778
1760
7132
7151

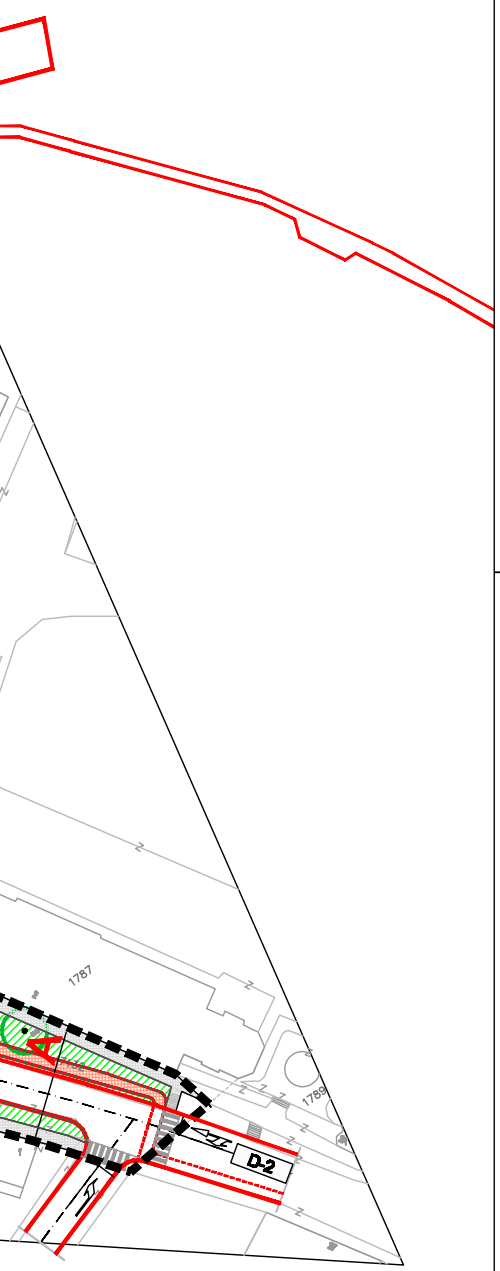
1787
1789
D-2

MJ 1: 400

KARAKTERISTIČAN POPREČNI PRESJEK A - A

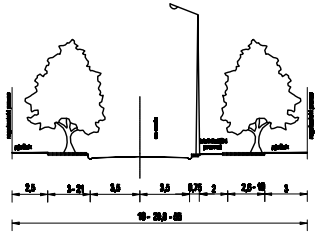

KARAKTERISTIČAN POPREČNI PRESJEK B - B

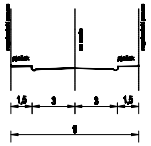

MJ 1: 400

KARAKTERISTIČAN POPREČNI PRESJEK C - C

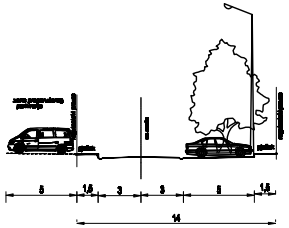

KARAKTERISTIČAN POPREČNI PRESJEK D-D

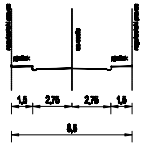

MJ 1: 400

KARAKTERISTIČAN POPREČNI PRESJEK E - E

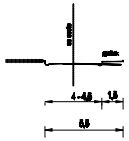

KARAKTERISTIČAN POPREČNI PRESJEK F - F

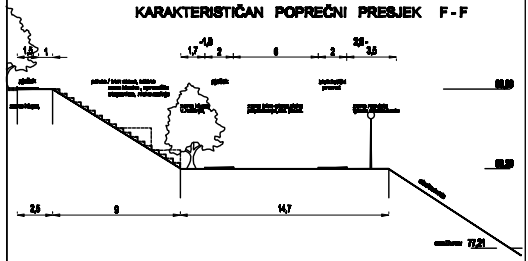

MJ 1: 400

KARAKTERISTIČAN POPREČNI PRESJEK G - G

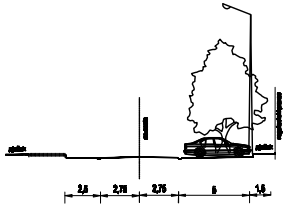

LEGENDA

GRANICE

■ ■ ■ ■	OBUHVAT DUP-A

PROMET
ELEMENTI KONSTRUKCIJE CESTE

— · — · —	OS CESTE
A	OZNAKA PRESJEKA CESTE

OSTALI ELEMENTI CESTE

—	RUBNJAK
PM 6	OSTALI ELEMENTI parkirališno mjesto - PM,
G	OBJEKAT GARAŽE
● ●	DRVO -POSTOJEĆI/ NOVI NASADI
🟩	ZELENE POVRŠINE
▩	KOLNO-PJEŠAČKE POVRŠINE
▨	PJEŠAČKE POVRŠINE
BUS	STAJALIŠTE AUTOBUSA - SA NADST
TAXI	TAXI STAJALIŠTE
▬	BICIKLISTIČKA STAZA
D-2	DRŽAVNA CESTA

TREŠNICOM

DETALJNI PLAN UREĐENJA
"ŽUPANIJSKA ULICA " (DPU-5)

2. PROMETNA, TELEKOMUNIKACIJSKA I KOMUNALNA INFRASTRUKTURNA MREŽA
(prijedlog plana za javnu raspravu)

Županija:	VUKOVARSKA ŽUPANIJA
Grad:	VUKOVAR
Naziv prostornog plana:	DETALJNI PLAN UREĐENJA "ŽUPANIJSKA ULICA " (DPU-5)
Naziv kartografskog prikaza:	PROMET
Broj kartografskog prikaza 2.1.	Mjerilo kartografskog prikaza 1 : 1 000
Odluka grad. poglavarstva o izradi DPU Županijska ulica u Vukovaru Službeni vjesnik Grada Vukovara br 02/08	Odluka gradskog poglavarstva o donošenju DPU Županijska ulica u Vukovaru -klasa: - - ; ur.br.: - -
Odluka o objavi javne rasprave:- -klasa: - - - ; ur.br.: - - -	Javni uvid održan: od :10.08.2009. do :10.09.2009.
Pečat tijela odgovornog za provođenje javne rasprave: M.P.	Odgovorna osoba za provođenje javne rasprave: .... Vlatko Štimac, dipl.ing.arh.
Pravna osoba koja je izradila plan:	ARHEO d.o.o. Ivana Šibla 17, Zagreb
Pečat pravne osobe koja je izradila plan: M.P.	.... Direktor : Branimir Foje, dipl.ing.arh.
Stručni tim u izradi plana: Aron Varga, dipl.ing.arh., ovlašteni arh. Mario Pezelj, dipl.ing.arh. Branimir Foje, dipl.ing.arh.,ovl. arh. Robert Jakovina, dipl. ing. arh.,ovl.arh.	Antonio Baković, dipl.ing.građ Nada Bralić, dipl.ing.arh.,ovl. arhitektica Josip Horvat, dipl.ing.prom. Antonio Baković, dipl.ing.građ Jelena Luketa, dipl.ing.arh.
Odgovorni voditelji plana:	Aron Varga,dipl.ing.arh.,ovlašteni arh. Vlatko Štimac, dipl.ing.arh.
Pečat gradskog vijeća: M.P.	Predsjednik gradskog vijeća: .... --.--.--
Istovjetnost prostornog plana s izvornikom ovjerava:	Pečat nadležnog tijela: M.P.