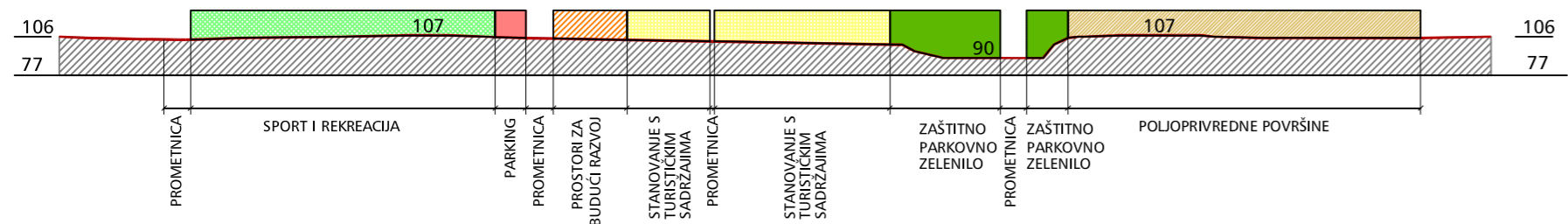
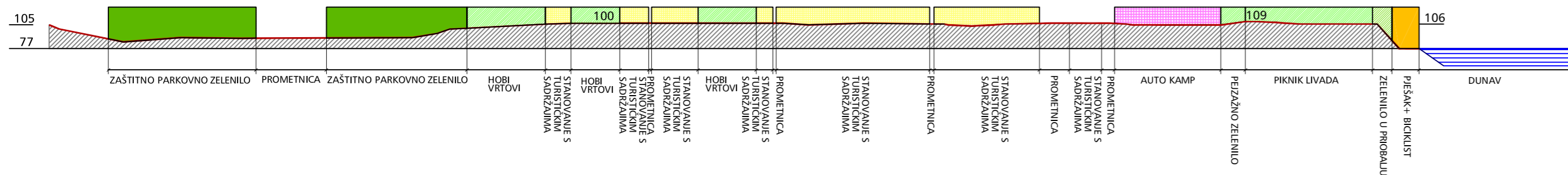


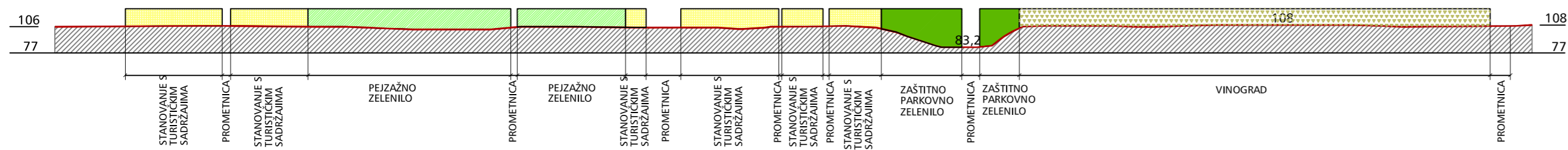
PRESJEK A-A



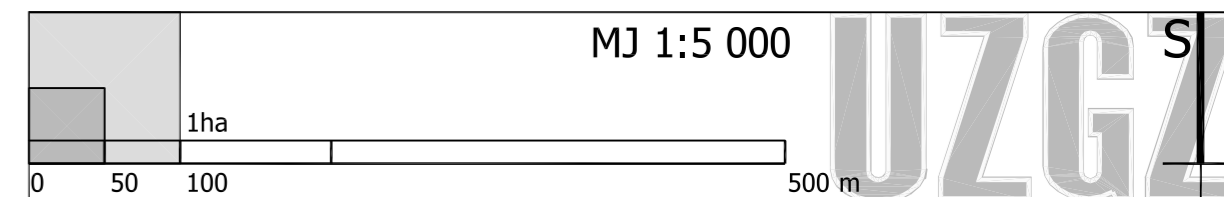
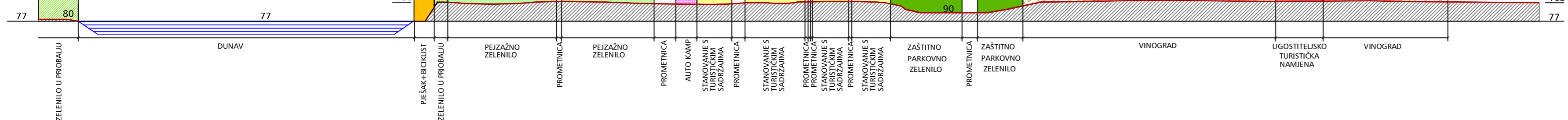
PRESJEK B-B



PRESJEK C-C



PRESJEK D-D



travanj, 2011.

Županija: VUKOVARSKO - SRIJEMSKA
 Grad: VUKOVAR

URBANISTIČKI PLAN UREĐENJA "VUČEDOL" U VUKOVARU

Naziv prostornog plana: **URBANISTIČKI PLAN UREĐENJA "VUČEDOL" U VUKOVARU**

Naziv kartografskog prikaza: **PRESJECI TERENA**

Broj kartografskog prikaza: **5.** Mjerilo kartografskog prikaza: **1:5000**

Odluka o izradi UPU Vučedol: "Službeni vjesnik" Grada Vukovara 6/08.
 Odluka Gradskog vijeća Grada Vukovara o donošenju Plana: "Službeni vjesnik" Grada Vukovara br. 3/11 od 01.04.2011.

Javna rasprava objavljena je: "Službeni vjesnik" Grada Vukovara 5/2010.
 Javni uvid održan od: 31.05.2010.-30.06.2010.

Pečat tijela odgovornog za provođenje javne rasprave:
 Odgovorna osoba za provođenje javne rasprave:
 PO OVLAŠTENJU GRADONAČELNIKA
 Đorđe Njeگیć, dipl.ing.arh.

Pravna osoba koja je izradila plan:
UZGZ URBANISTIČKI ZAVOD GRADA ZAGREBA d.o.o. ZAGREB, Britanski trg 12

Pečat pravne osobe/tijela koje je izradilo plan:
 Odgovorna osoba:
 Luka Šulentić, dipl. ing. arh.

Odgovorni voditelj: **ZORAN HEBAR, dipl. ing. arh.**

Stručni tim Urbanističkog zavoda grada Zagreba u izradi plana:
 1. ZORAN HEBAR, dipl. ing. arh.
 2. DALIBORKA PAVLOVIĆ, aps.arh.
 3. SLOBODAN ĐURKOVIĆ, dipl. ing. prom.
 4. BORIS MOŠTAK, ing. građ.
 5. MIRELA MOŠTAK, ing. građ.

Pečat Gradskog vijeća Grada Vukovara:
 Predsjednik Gradskog vijeća Grada Vukovara:
 Tomislav Džanak

Istovjetnost ovog prostornog plana s izvornikom ovjerava:
 Pečat nadležnog tijela: