




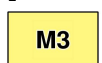

























# TUMAČ PLANSKOG ZNAKOVLJA

## [OB-1-1] Obuhvat prostornog plana

 [OB-1-1-5001] Obuhvat prostornog plana





## [KN-1-1] Namjena prostora

 <b>M3</b> [KN-1-1-5053] (M3) Mješovita namjena	 <b>D8</b> [KN-1-1-5108] (D8) Javna i društvena namjena - vjerska	 <b>Z2</b> [KN-1-1-5702] (Z2) Javna zelena površina - gradska park-šuma
 <b>D1</b> [KN-1-1-5101] (D1) Javna i društvena namjena - upravna	 <b>K1</b> [KN-1-1-5261] (K1) Poslovna namjena - uslužna	 <b>Z5</b> [KN-1-1-5705] (Z5) Zaštitna zelena površina
 <b>D2</b> [KN-1-1-5102] (D2) Javna i društvena namjena - socijalna	 <b>Gr</b> [KN-1-1-5290] (Gr) Groblje	 <b>IS2</b> [KN-1-1-5902] (IS2) Površina infrastrukture - željeznički promet
 <b>D3</b> [KN-1-1-5103] (D3) Javna i društvena namjena - zdravstvena	 <b>V1</b> [KN-1-1-5321] (V1) Površina unutarnjih voda - površina pod vodom	 <b>IS7</b> [KN-1-1-5907] (IS7) Površina infrastrukture - energetski sustav
 <b>D4</b> [KN-1-1-5104] (D4) Javna i društvena namjena - predškolska	 <b>T1</b> [KN-1-1-5401] (T1) Ugostiteljsko-turistička namjena (u građevinskom području naselja)	
 <b>D5</b> [KN-1-1-5105] (D5) Javna i društvena namjena - osnovnoškolska i srednjoškolska	 <b>R2</b> [KN-1-1-5602] (R2) Sportsko-rekreacijska namjena - sportske građevine i centri	 <b>Pp</b> [KN-1-1-5954] (Pp) Parkirališna površina
 <b>D6</b> [KN-1-1-5106] (D6) Javna i društvena namjena - visoka učilišta i znanstvene ustanove	 <b>R7</b> [KN-1-1-5607] (R7) Sportsko-rekreacijska namjena - uređena plaža	 <b>Ak</b> [KN-1-1-5956] (Ak) Autobusni kolodvor/stajalište
 <b>D7</b> [KN-1-1-5107] (D7) Javna i društvena namjena - kulturna	 <b>Z1</b> [KN-1-1-5701] (Z1) Javna zelena površina - park/perivoj	 <b>Žk</b> [KN-1-1-5957] (Žk) Željeznički kolodvor/stajalište

## [IS-1-1] Cestovni promet

<u>[oznaka]</u>	 [IS-1-1-5116] Raskrižje u dvije ili više razina - planirano	 <b>Ak</b> [IS-1-1-5301] (Ak) Autobusni kolodvor
 [IS-1-1-5022] ([oznaka]) Sabirna prometnica		 <b>As</b> [IS-1-1-5302] (As) Autobusno stajalište
<u>[oznaka]</u>	[IS-1-1-5201] Biciklistička prometnica	 <b>Pp</b> [IS-1-1-5304] (Pp) Parkiralište
 [IS-1-1-5023] ([oznaka]) Ostala prometnica		
 [IS-1-1-5025] Pješačka / Kolno-pješačka površina		
 [IS-1-1-5025] Pješačka / Kolno-pješačka površina	 [IS-1-1-5202] Staza	

## [IS-1-2] Željeznički promet

 <b>L</b> [IS-1-2-2005] (L) Željeznička pruga za lokalni promet s pripadajućom željezničkom infrastrukturom	 <b>Žk</b> [IS-1-2-5010] (Žk) Željeznički kolodvor/Stajalište
	

Naziv prostornog plana:

## Urbanistički plan uređenja Šire središte grada - Vukovar

Naziv kartografskog prikaza prostornog plana:

1.1. Namjena prostora

Mjerilo prikaza:

1:2000

Vrsta postupka:

Postupak transformacije prostornog plana

Faza transformacije plana:

Prijedlog transformiranog prostornog plana

Oznaka revizije plana:

Odluka o transformaciji prostornog plana:

Odluka o transformaciji Urbanističkog plana uređenja Šire središte grada - Vukovar (Službeni vjesnik Grada Vukovara broj 7/24)

Objava plana:

Objava plana provodi se od 01.07.2026. do zaključno s danom 15.07.2026.

Nositelj izrade prostornog plana:

Vukovarsko-srijemska županija, Grad Vukovar  
Upravni odjel za prostorno uređenje i provedbu dokumenata prostornog uređenja i gradnje

Odgovorna osoba nositelja izrade:

SLUŽBENIK OVLAŠTEN ZA PRIVREMENO  
OBAVLJANJE SVIH OVLASTI IZ DJELOKRUGA  
RADA PROČELNIKA  
Goran Banov dipl.ing.građ.

Tijelo koje donosi prostorni plan:

Vukovarsko-srijemska županija, Grad Vukovar  
Gradsko vijeće

Predsjednik tijela koje donosi prostorni plan:

PREDSJEDNIK GRADSKOG VIJEĆA  
Goran Bendra mag.oec.

Stručni izrađivač prostornog plana:

ZONA KVADRAT d.o.o.  
Veliko Polje, Prilaz zagrebačkoj cesti 5  
OIB: 09633716860

Odgovorna osoba stručnog izrađivača:

DIREKTORICA  
Željka Kajfeš dipl.ing.arh.

Odgovorni voditelj izrade:

Željka Kajfeš dipl.ing.arh.

Stručni tim:

Željka Kajfeš, dipl.ing.arh  
Ana Staničić, dipl.ing.arh

Matija Slipac, mag.reg.prost.plan.  
Karla Ostojić, mag.ing.arh.urb.

Naziv prostornog plana:

## Urbanistički plan uređenja Šire središte grada - Vukovar

Naziv kartografskog prikaza prostornog plana:

1.1. Namjena prostora

Mjerilo prikaza:

1:2000

Vrsta postupka:

Postupak transformacije prostornog plana

Faza transformacije plana:

Prijedlog transformiranog prostornog plana

Oznaka revizije plana:

### Prostor za digitalni potpis

Odgovorna osoba nositelja izrade:

SLUŽBENIK OVLAŠTEN ZA PRIVREMENO  
OBAVLJANJE SVIH OVLASTI IZ DJELOKRUGA  
RADA PROČELNIKA

Goran Banov dipl.ing.građ.

Odgovorna osoba stručnog izrađivača:

DIREKTORICA

Željka Kajfeš dipl.ing.arh.

Odgovorni voditelj izrade:

Željka Kajfeš dipl.ing.arh.