






TUMAČ PLANSKOG ZNAKOVLJA


[OB-1-1] Obuhvat prostornog plana




[OB-1-1-5001] Obuhvat prostornog plana


[IS-3-1] Nafta i plin

 [IS-3-1-1301] Plinovod državnog značaja uključivo terminal, prihvatno-otpremna i/ili mjerno-regulacijska (redukcijska) stanica tehnološki povezana s tim cjevovodom




 [IS-3-1-5303] Plinovod s pripadajućim građevinama i uređajima




 [IS-3-1-5304] Plinovod s pripadajućim građevinama i uređajima - planirano




 [IS-3-1-5305] Vodovi toplinske mreže (vrelod, toplovod i/ili parovod)




 [IS-3-1-5306] Vodovi toplinske mreže (vrelod, toplovod i/ili parovod) - planirano




[IS-3-2] Elektroenergetika

 [IS-3-2-2003] (35 kV) Dalekovod 35 kV s pripadajućim građevinama i uređajima




 [IS-3-2-3201] (E) Elektrana lokalnog značaja




 [IS-3-2-5007] Vod srednjenaponske mreže s pripadajućim građevinama i uređajima (10(20) kV)




 [IS-3-2-5008] Vod srednjenaponske mreže s pripadajućim građevinama i uređajima (10(20) kV) - planirano



 [IS-3-2-5013] (TS) Transformatorsko i/ili rasklopno postrojenje



 [IS-3-2-5014] (TS) Transformatorsko i/ili rasklopno postrojenje - planirano



Naziv prostornog plana:

Urbanistički plan uređenja Šire središte grada - Vukovar

Naziv kartografskog prikaza prostornog plana:

2.3. Energetski sustav

Mjerilo prikaza:

1:2000

Vrsta postupka:

Postupak transformacije prostornog plana

Faza transformacije plana:

Prijedlog transformiranog prostornog plana

Oznaka revizije plana:

Odluka o transformaciji prostornog plana:

Odluka o transformaciji Urbanističkog plana uređenja Šire središte grada - Vukovar (Službeni vjesnik Grada Vukovara broj 7/24)

Objava plana:

Objava plana provodi se od 01.07.2026. do zaključno s danom 15.07.2026.

Nositelj izrade prostornog plana:

Vukovarsko-srijemska županija, Grad Vukovar
Upravni odjel za prostorno uređenje i provedbu dokumenata prostornog uređenja i gradnje

Odgovorna osoba nositelja izrade:

SLUŽBENIK OVLAŠTEN ZA PRIVREMENO
OBAVLJANJE SVIH OVLASTI IZ DJELOKRUGA
RADA PROČELNIKA
Goran Banov dipl.ing.građ.

Tijelo koje donosi prostorni plan:

Vukovarsko-srijemska županija, Grad Vukovar
Gradsko vijeće

Predsjednik tijela koje donosi prostorni plan:

PREDSJEDNIK GRADSKOG VIJEĆA
Goran Bendra mag.oec.

Stručni izrađivač prostornog plana:

ZONA KVADRAT d.o.o.
Veliko Polje, Prilaz zagrebačkoj cesti 5
OIB: 09633716860

Odgovorna osoba stručnog izrađivača:

DIREKTORICA
Željka Kajfeš dipl.ing.arh.

Odgovorni voditelj izrade:

Željka Kajfeš dipl.ing.arh.

Stručni tim:

Željka Kajfeš, dipl.ing.arh
Ana Staničić, dipl.ing.arh

Matija Slipac, mag.reg.prost.plan.
Karla Ostojčić, mag.ing.arh.urb.

Naziv prostornog plana:

Urbanistički plan uređenja Šire središte grada - Vukovar

Naziv kartografskog prikaza prostornog plana:

2.3. Energetski sustav

Mjerilo prikaza:

1:2000

Vrsta postupka:

Postupak transformacije prostornog plana

Faza transformacije plana:

Prijedlog transformiranog prostornog plana

Oznaka revizije plana:

Prostor za digitalni potpis

Odgovorna osoba nositelja izrade:

SLUŽBENIK OVLAŠTEN ZA PRIVREMENO
OBAVLJANJE SVIH OVLASTI IZ DJELOKRUGA
RADA PROČELNIKA

Goran Banov dipl.ing.građ.

Odgovorna osoba stručnog izrađivača:

DIREKTORICA

Željka Kajfeš dipl.ing.arh.

Odgovorni voditelj izrade:

Željka Kajfeš dipl.ing.arh.