

Na temelju članka 47. stavka 3. točke 30. Statuta Grada Vukovara („Službeni vjesnik“ Grada Vukovara br. 4/09, 7/11, 4/12, 7/13 i 7/15), gradonačelnik Grada Vukovara donosi

ZAKLJUČAK

I.

Utvrđuje se Prijedlog Intervencijskog plana Grada Vukovara, u sklopu Programa integrirane fizičke, gospodarske i socijalne regeneracije malih gradova na ratom pogođenim područjima.

II.

Za izvjestitelja na sjednici Gradskog vijeća prilikom usvajanja ovog Intervencijskog plana određuje se Ivana Mujkić.

REPUBLIKA HRVATSKA
VUKOVARSKO-SRIJEMSKA ŽUPANIJA
GRAD VUKOVAR
GRADONAČELNIK

KLASA: 302-01/15-01/11
URBROJ: 2196/01-02-17-25
Vukovar, 10. veljače 2017.



Gradonačelnik:
Ivan Penava
Ivan Penava, prof.



REPUBLIKA HRVATSKA
VUKOVARSKO-SRIJEMSKA ŽUPANIJA



GRAD VUKOVAR

UPRAVNI ODJEL ZA GOSPODARSTVO,
POLJOPRIVREDU I MEĐUNARODNU SURADNJU

KLASA: 302-01/15-01/11
URBROJ: 2196/01-05-17-24
Vukovar, 10. veljače 2017.

GRADONAČELNIK

- ovdje

MATERIJAL
za sjednicu Gradskog vijeća Grada Vukovara

PREDMET: Donošenje Zaključka o usvajanju Intervencijskog plana Grada Vukovara u sklopu Programa integrirane fizičke, gospodarske i socijalne regeneracije malih gradova na ratom pogođenim područjima

Obrazloženje:

U sklopu Operativnog programa „Konkurentnost i kohezija“ 2014.-2020. i Operativnog programa „Učinkoviti ljudski potencijali“ 2014.-2020. provodi se Program integrirane fizičke, gospodarske i socijalne regeneracije malih gradova na ratom pogođenim područjima, u kojem sudjeluje ukupno 5 gradova: Benkovac, Knin, Petrinja, Vukovar te Beli Manastir zajedno s općinom Darda. Postupak odabira pilot područja proveden je na temelju sljedećih kriterija: indeks višestruke deprivacije, veličina grada iskazana brojem stanovnika (od 10.000 do 35.000 stanovnika) te stanje okupiranosti tijekom agresije na Republiku Hrvatsku.

Kao finalni dokument koji objedinjuje kompletan proces planiranja, odabrane projekte i plan provedbe istih te planirane rezultate i ciljeve, u sklopu Programa integrirane fizičke, gospodarske i socijalne regeneracije malih gradova na ratom pogođenim područjima, izrađen je Intervencijski plan Grada Vukovara. Izradi Intervencijskog plana prethodila je izrada Analiza stanja koja je dala smjernice za daljnji proces planiranja, a kao prilog Intervencijskom planu izrađen je i Akcijski plan koji definira pokazatelje, odnosno očekivane rezultate provedbe IP-a.

S poštovanjem,

PROČELNIK:

Josip Ivančić

Privitak:

- Zaključak
- prijedlog Programa

Na temelju članka 32. stavka 1. točke 26. Statuta Grada Vukovara („Službeni vjesnik“ Grada Vukovara br. 4/09, 7/11, 4/12, 7/13 i 7/15), Gradsko vijeće Grada Vukovara na __ sjednici održanoj _____ 2017. godine, donosi

**INTERVENCIJSKI PLAN GRADA VUKOVARA IZRAĐEN U SKLOPU
PROGRAMA INTEGRIRANE FIZIČKE, GOSPODARSKE I SOCIJALNE
REGENERACIJE MALIH GRADOVA NA RATOM POGOĐENIM
PODRUČJIMA, A KOJI JE SASTAVNI DIO OVE ODLUKE.**

I.

Intervencijski plan Grada Vukovara

Sadržaj:

0.	Uvod.....	6
0.1	Svrha i predmet dokumenta.....	6
0.1.1	Program integrirane fizičke, gospodarske i socijalne regeneracije malih gradova na ratom pogođenim područjima.....	6
0.1.2	Metodologija izrade dokumenta.....	10
0.2	Sukladnost s nalazima Analize područja i opis procesa strateškog planiranja.....	13
0.2.1	Nalazi Analize područja općenito.....	13
0.2.2	Planske domene.....	15
0.2.3	Razvojne teme.....	16
0.2.4	Matrica intervencijske logike.....	16
0.2.5	Razvojni scenariji.....	17
0.3	Informiranje i javne konzultacije u procesu razvoja intervencijskog plana.....	20
1	Razvojna strategija grada.....	21
1.1	Razvojna vizija grada.....	21
1.2	Razvojni ciljevi.....	21
1.3	Zajednički pokazatelji.....	29
1.4	Horizontalne teme.....	30
2	Razvojni prioriteti.....	30
3	Plan provedbe.....	42
3.1	Prioritizacija projekata.....	42
3.1.1	Kriteriji i metodologija prioritizacije.....	42
3.1.2	Ocjena projekata.....	43
3.2	Portfolio projekata.....	44
3.2.1	Projektni obrasci.....	44
3.2.2	Vremenski plan provedbe.....	115
3.3	Upravljanje.....	117
3.3.1	Odgovornosti u provedbi IP-a.....	117
3.3.2	Organizacija i odgovornosti za provedbu individualnih projekata.....	119
3.3.3	Plan praćenja provedbe IP-a i održivost projektnih rezultata.....	119
3.3.4	Kapaciteti za provedbu.....	121

Prilog 1: Analiza područja
Prilog 2: Poster plan
Prilog 3: Akcijski plan

Popis kratica:

EFRR	Europski fond za regionalni razvoj
EP	Elementi projekta
ESF	Europski socijalni fond
ESI fondovi	Europski strukturni i investicijski fondovi
EU	Europska unija
FZOEU	Fond za zaštitu okoliša i energetska učinkovitost
HGK	Hrvatska gospodarska komora
HZMO	Hrvatski zavod za mirovinsko osiguranje
HZZ	Hrvatski zavod za zapošljavanje
IP	Intervencijski plan
IVD	Indeks višestruke deprivacije
JIP	Jedinica za intervencijski plan
JLS	Jedinica lokalne samouprave
LAG	Lokalna akcijska grupa
MRMS	Ministarstvo rada i mirovinskog sustava
MRRFEU	Ministarstvo regionalnoga razvoja i fondova Europske unije
MSP	Mala i srednja poduzeća
NKD	Nacionalna klasifikacija djelatnosti
NN	Narodne novine
OCD	Organizacije civilnog društva
OPKK	Operativni program „Konkurentnost i kohezija“ 2014. – 2020.
OPULJP	Operativni program „Učinkoviti ljudski potencijali“ 2014. – 2020.
PPDS	Područja od posebne državne skrbi
PPUO/G	Prostorni plan uređenja općine/grada
PIP	Partnerstvo za Intervencijski plan
PRR	Program ruralnog razvoja
SC	Specifični cilj
TP	Tehnička pomoć
TZ	Turistička zajednica
UO	Upravni odjel
ŽRS	Županijska razvojna strategija
VSŽ	Vukovarsko-srijemska županija

0. Uvod

0.1 Svrha i predmet dokumenta

0.1.1 Program integrirane fizičke, gospodarske i socijalne regeneracije malih gradova na ratom pogođenim područjima

Program integrirane fizičke, gospodarske i socijalne regeneracije malih gradova na ratom pogođenim područjima program je koji, koristeći sredstva iz Europskih strukturnih i investicijskih fondova (ESI fondova), provode Ministarstvo regionalnog razvoja i EU fondova (MRRFEU) i Ministarstvo rada i mirovinskoga sustava (MRMS). Program prvenstveno obuhvaća integriranu urbanu regeneraciju 5 pilot područja malih gradova provedbenom intervencijskih planova (IP-ova) za svaki od gradova, koji će zatim poslužiti kao temelj za provedbu pojedinačnih projekata koji doprinose razvojnim prioritetima i ciljevima utvrđenima u intervencijskim planovima. Osim samih intervencijskih planova, program obuhvaća i razvoj institucionalnog kapaciteta ključnih dionika za provedbu integriranih intervencija te komplementarne aktivnosti na središnjoj razini: unaprijeđenu statistiku siromaštva na lokalnoj i područnoj (regionalna) razini te odgovarajuće mapiranje siromaštva.

Vukovar, Beli Manastir, Petrinja, Benkovac i Knin MRRFEU je odabralo Odlukom o pilot područjima za provedbu Programa integrirane fizičke, gospodarske i socijalne regeneracije malih gradova na ratom pogođenim područjima od 18. veljače 2015. na temelju sljedećih kriterija: veličina grada iskazana brojem stanovnika (od 10.000 do 35.000 stanovnika) te stanje okupiranosti tijekom agresije na Republiku Hrvatsku. Pri tom je poštivana i obveza da jedno od pilot područja karakterizira značajan udio pripadnika romske manjine i stoga je pilot područje grada Belog Manastira prošireno na općinu Darda zbog značajnog udjela romskog stanovništva. Kako je moguće da pilot područja obuhvate susjedne jedinice lokalne samouprave sa sličnim potrebama i poteškoćama u zajedničke projekte, a nastojeći u skladu s opisom prioriteta u ključnim operativnim programskim dokumentima za ESI fondove dati prednost područjima s visokom zastupljenošću romske manjine, područje Belog Manastira prošireno je na općinu Darda.

Program integrirane fizičke, gospodarske i socijalne regeneracije malih gradova na ratom pogođenim područjima financira se iz dvaju fondova: Europskog fonda za regionalni razvoj (EFRR) i Europskog socijalnog fonda (ESF), tj. iz dvaju operativnih programa koji određuju strateške i operativne modalitete njihovog korištenja: Operativnog programa "Konkurentnost i kohezija" 2014.-2020. (OPKK), specifičnog cilja *9b1 - Održiva fizička, socijalna i gospodarska regeneracija pet depriviranih pilot područja s ciljem smanjenja socijalnih nejednakosti, isključenosti i siromaštva* i komplementarnih aktivnosti specifičnog cilja *9.i.2 - Jačanje aktivnog uključivanja kroz implementaciju integriranih projekata za obnovu 5 nerazvijenih pilot područja* Operativnog programa „Učinkoviti ljudski potencijali“ 2014.-2020. (OPULJP). Ukupna alokacija iz dvaju operativnih programa za razdoblje od 2014.-2020. je 120 mil. EUR, pri čemu je 100 mil. iz EFRR-a i 20 mil. iz ESF-a, uz 15% nacionalnog sufinanciranja.

U skladu s OPKK-om, dva su glavna očekivana rezultata korištenja EFRR-a i komplementarnog korištenja ESF-a unutar ovog programa:

- Poboljšanje socioekonomskih i životnih uvjeta u najmanje pet malih gradova pilota s 10 000 do 35 000 stanovnika što će smanjiti daljnji gubitak stanovništva. Paketi intervencija rezultirat će regeneracijom degradiranih područja i doprinijeti smanjenju nejednakosti, socijalne isključenosti i siromaštva, i
- Projektiranje i ispitivanje novog modela pristupa regeneraciji depriviranih područja temeljenog na području kroz adresiranje problema socioekonomske deprivacije koncentrirane na nekom geografskom području.

Programi su koncipirani kao integrirana teritorijalna ulaganja po uzoru na model integriranih teritorijalnih ulaganja razvijen za veće urbane aglomeracije u regulatornom okviru za ESI fondove. Taj je model na adekvatan način prilagođen potrebama i institucionalnim kapacitetima malih i višestruko depriviranih gradova.

Proces pripreme Programa, uključujući mapiranje siromaštva s ciljem identifikacije 5 pilot područja, pripremu analitičke i metodološke podloge za izradu intervencijskih planova, oblikovanje relevantnih tijela na lokalnoj razini, provedbu analiza potreba i identifikaciju ciljeva, kao i konačno samu izradu IP-ova, započeo je 2015.

MRFEU koordinira pripremu i provedbu Programa uz podršku tri vanjska tima tehničke pomoći.

1. Projekt „Tehnička pomoć Ministarstvu regionalnoga razvoja i fondova EU u pripremi Programa integrirane fizičke, gospodarske i socijalne regeneracije malih gradova na ratom pogođenim područjima“ (Ugovor o uslugama tehničke pomoći br. 06-C_UK-0259/15-90), koji provode stručnjaci iz WYG savjetovanja, prvi je započeo s radom u prosincu 2015. godine.

Projekt je pripremio analitičku i metodološku podlogu za pripremu intervencijskih planova (Metodologiju izrade analize područja i intervencijskog plana, analize područja za svih 5 područja, te Intervencijski plan za Grad Knin koji je poslužio kao pilot za razvoj ostalih IP-ova).

2. Projekt „Tehnička pomoći za izradu intervencijskih planova gradova Beli Manastir (uključujući općinu Darda), Benkovac, Petrinja i Vukovar“ (Ugovor o uslugama tehničke pomoći br.: 06-C-UK-0313/16-90) – ovaj projekt provode stručnjaci tvrtke Razbor d.o.o, koji su započeli s radom u kolovozu 2016. godine.

Projekt nastavlja na i djelomično teče paralelno s prethodnim. Zadaća je stručnjaka pod ovim projektom temeljem izrađene analitičke i metodološke osnove proizišle iz prethodnog, te na osnovu pilot modela Intervencijskog plana za Grad Knin, pripremiti intervencijske planove za preostala 4 područja. Osim toga, projekt ima zadatak pripremiti pozive na dostavu projektnih prijedloga za provedbu IP-ova te pomoći izgradnju kapaciteta jedinica za IP i partnerstava za IP u obuhvaćenim područjima.

3. Projekt „Ex-ante evaluacija intervencijskih planova za gradove Beli Manastir (uključujući općinu Darda), Benkovac, Knin, Petrinju i Vukovar: projekt tehničke pomoći za izradu intervencijskih planova gradova Beli Manastir (uključujući općinu Darda), Benkovac, Petrinja i Vukovar“ (Ugovor o uslugama tehničke pomoći br: 06-C-U-009/16-90) koji teče paralelno s dvama prethodnim ugovorima, a provodi ga zajednica ponuditelja Urbanex d.o.o. i Equinox consulting.

MRRFEU i MRMS, u suradnji sa stručnjacima iz projekata tehničke pomoći te s jedinicama za IP u odabranim područjima (JIP-ovi) i širim partnerstvima za IP (PIP-ovima) u razdoblju od

prosinca 2015. naovamo pripremili su analitički i metodološki okvir te intervencijske planove za svih 5 uključenih područja.

Za potrebe izrade intervencijskoga plana, a u skladu s Metodologijom izrade Analize područja i Intervencijskoga plana osnovana su radna i savjetodavna tijela: odlukom o imenovanju članova Jedinice za izradu intervencijskog plana Grada Vukovara od 18.02.2016., te odlukom o imenovanju članova Partnerstva za intervencijski plan Grada Vukovara od 01.03.2016. U periodu od 24. veljače do 10. srpnja 2016. godine, uz pomoć tehničke pomoći „Tehnička pomoć Ministarstvu regionalnoga razvoja i fondova EU u pripremi Programa integrirane fizičke, gospodarske i socijalne regeneracije malih gradova na ratom pogođenim područjima“, izrađena je analiza područja s teritorijalnim atlasom za Grad Vukovar. Tijekom procesa, održane su 3 radionice s dionicima (Partnerstvo za Intervencijski plan). Dokument analize područja usvojen je od strane Ministarstva regionalnoga razvoja i fondova EU 10. srpnja 2016. godine.

Na temelju ovih intervencijskih planova, MRRFEU će, i dalje uz podršku timova tehničke pomoći i adekvatno uključivanje JIP-ova i PIP-ova, pripremiti i provesti relevantne pozive na dostavu projektnih prijedloga te poduprijeti provedbu na adekvatan način ocijenjenih i odobrenih projekata.

Intervencijski plan zamišljen je kao integriran (međusektorski), teritorijalni i participativni dokument čiji je cilj identificirati razvojne potrebe i definirati ciljeve i razvojne prioritete te akcijski plan za provedbu intervencija fizičke, gospodarske i socijalne regeneracije malih gradova na ratom pogođenim područjima.

Osnovni elementi koje ovaj dokument sadrži jesu:

- Analitički dio: Ishodišne analitičke pretpostavke, tj. identificirane ključne potrebe područja u odnosu na fizičku, gospodarsku i socijalnu regeneraciju (temeljene na prethodno izrađenim dokumentima Analize područja)
- Strateški dio: Opis razvojne strategije, uključujući:
 - razvojnu viziju
 - razvojne ciljeve i prioritete
 - modalitete prioritizacije projekata
- Operativno/provedbeni dio:
 - Akcijski plan, uključujući projektni portfelj i vremenski plan provedbe
 - popis upravljačkih mehanizama

Intervencijski plan korespondira sa i nadopunjuje postojeće strategije regionalnog i lokalnog razvoja te nacionalne sektorske strategije relevantne za razvoj područja grada Vukovara. Ovdje izdvajamo najvažnije.

Strategija obnove i razvoja grada Vukovara 2016. – 2020. definira razvojne ciljeve koji se u velikoj mjeri poklapaju s razvojnim ciljevima IP-a (razvoj poduzetništva, unaprjeđenje kvalitete života, revitalizacija društvene infrastrukture), stoga je pri identifikaciji intervencija unutar IP-a dana posebna pozornost komplementarnosti provedbe dvaju dokumenta (Strategija VU 2016 – 2020 i IP) kako bi se postigle potrebne sinergije i izbjegla dupliciranja u financiranju razvojnih projekata.

Isto tako, intervencijski je plan usklađen sa Županijskom razvojnom strategijom 2007. – 2013., te su razvojni ciljevi i prioriteti kompatibilni sa županijskim strateškim okvirom: 1.2 Jačanje poduzetništva i privlačenje ulaganja. 2.1 Razvoj sustava obrazovanja i njegova prilagodba potrebama razvoja, te 4.4 Unapređenje sportske infrastrukture i razvoj sportskih programa.

Intervencijski plan definiran je također u sukladnosti s programskim dokumentima na nacionalnoj razini, prvenstveno *OP Konkurentnost i kohezija 2014. – 2020.*, *OP Učinkoviti ljudski potencijali 2014. – 2020.* i *Program ruralnog razvoja RH 2014. – 2020.* Budući da je IP direktno hijerarhijski ugrađen u ta dva OP-a, on je ujedno i indirektno sastavni dio provedbe europskog strateškog dokumenta *Europa 2020*, koji postavlja okvir za čitavu kohezijsku politiku EU i sve njezine instrumente. Sam Program integrirane fizičke, gospodarske i socijalne regeneracije malih gradova na ratom pogođenim područjima u skladu je s ciljem artikuliranim u strategiji Europe 2020 kao „**Borba protiv siromaštva i socijalne isključenosti**“. Strateško usmjerenje ka provedbu ciljeva Europe 2020 očituje se i u strukturi intervencija u IP-u koje su oblikovane prema trima oblicima regeneracije: društvenoj, gospodarskoj i fizičkoj, pri čemu je društvena regeneracija vođena ciljem uključivog rasta, gospodarska ciljem pametnog rasta, a svi oblici fizičke regeneracije (predviđena ulaganja u fizičku infrastrukturu i prostorni razvoj općenito) artikulirani su imajući u vidu snažan naglasak na aspektima održivosti, osobito u smislu promocije korištenja obnovljivih izvora energije i visoke energetske učinkovitosti. IP je dakle jedan od važnih instrumenata koji ciljevima **uključivog, pametnog i održivog rasta** doprinosi na lokalnom nivou rizicima siromaštva i socijalne isključenosti posebno izloženih područja.

U obzir su prilikom izrade Intervencijskog plana uzimane i za planske domene najrelevantnije nacionalne sektorske strategije, kao što su razvojna usmjerenja iz *Strategije razvoja turizma Republike Hrvatske do 2020.*, *Strategije razvoja poduzetništva u Republici Hrvatskoj 2013. - 2020.* te *Industrijske strategije Republike Hrvatske 2014.-2020.* Osobito je za Program integrirane fizičke, gospodarske i socijalne regeneracije malih gradova na ratom pogođenim područjima značajna *Strategija borbe protiv siromaštva i socijalne isključenosti Republike Hrvatske (2014. – 2020.)*, koja uključuje tri okvirna cilja: **osiguravanje uvjeta za borbu protiv siromaštva i socijalne isključenosti te smanjenje nejednakosti u društvu; osiguravanje uvjeta za sprečavanje nastanka novih kategorija siromašnih kao i smanjenja broja siromašnih i socijalno isključenih osoba te uspostava koordiniranog sustava potpore skupinama u riziku od siromaštva i socijalne isključenosti.** Za ostvarenje navedena tri prioriteta i pripadajuće glavne ciljeve predviđene su aktivnosti u okviru osam strateških područja: obrazovanje i cjeloživotno učenje; zapošljavanje i pristup zapošljavanju; stanovanje i dostupnost energije; pristup socijalnim naknadama i uslugama; pristup zdravstvenom sustavu; skrb o starijim osobama; borba protiv zaduženosti i financijska neovisnost; uravnoteženi regionalni razvoj. Ovaj dokument usmjeren je na smanjenje siromaštva i socijalne isključenosti kroz intervencije u infrastrukturu potrebnu za obrazovanje te cjeloživotno učenje, na razvoj usluga s ciljem većeg samozapošljavanja, otvaranja većeg broja radnih mjesta i podizanja konkurentnosti postojećih gospodarskih subjekata.

Intervencijski plan definira, na temelju i povrh ovih strateških dokumenata, ciljane teritorijalna ulaganja usmjerena na fizičku, gospodarsku i socijalnu regeneraciju specifičnih područja. Time on donekle ublažava i dokida slabosti općih strategija razvoja kao što su nedostatak financijskih sredstava za provedbu, nedostatak prioritizacije i sektorska fragmentiranost, i na taj način on efektivno postaje glavni instrument upravljanja razvojem u pet pilot područja. Upravo stoga on funkcionira i kao strateški, ali i kao vrlo operativan dokument kojim će se intervencije usmjeriti na rješavanje najrelevantnijih potreba i iznalaženje najučinkovitijih rješenja za područje grada Vukovara.

0.1.2 Metodologija izrade dokumenta

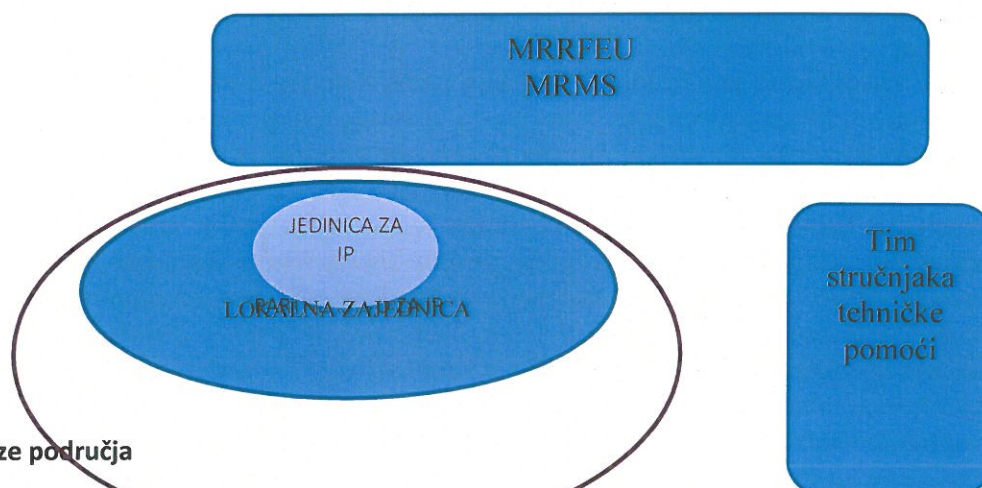
Metodologija izrade ovog dokumenta utemeljena je na dokumentu pripremljenom u MRRFEU, uz podršku projekta tehničke pomoći: „Metodologija izrade analize područja i intervencijskog plana“ (kolovoz, 2016.).

Metodologija izrade podrazumijeva sljedeće korake u pripremi dokumenta:

1) **Uspostava lokalnog partnerstva i relevantnih kapaciteta na lokalnoj razini** koji omogućuju participativni pristup izradi analize područja i strateškom planiranju.

Formalizacija partnerskog pristupa postignuta je oblikovanjem:

- Jedinice za IP-e (JIP), zadužene za vođenje planskog procesa i izradu kvalitetnog plana (multidisciplinarni tim službenika Grada te po potrebi ostalih javnih tijela).
- Partnerstva za IP (PIP); koji osigurava adekvatnu uključenost svih relevantnih dionika iz javnog, privatnog i civilnog sektora koji mogu aktivno pridonijeti procesu



2) Izrada Analize područja

Analiza područja je zasebni dokument kojim su identificirane teritorijalne potrebe, područja i domene intervencije i prezentirane u obliku tematskih i/ili prostornih razvojnih opcija koje predstavljaju podlogu za daljnje planiranje, tj. izradu intervencijskog plana.

Proces analize obuhvaćao je:

- Identifikaciju i analizu mreže **dionika** (pred-korak, koji je omogućio oblikovanje JIP-a i PIP-a)
- **Analizu pisanih izvora** (prostorno-planskih i strateških dokumenata te dokumentacije o postojećim programima i projektima i baza podataka)
- **Operativnu analizu**, uključujući:
 - identifikaciju **planskih domena**

Planske domene su razvojni koncepti koji omogućuju preliminarno grupiranje tema i nalaza analize: za potrebe izrade svih IP-ova, definirane su sljedeće planske domene: „Okoliš, krajolik i priroda“, „Mobilnost, pristupačnost i stanovanje“; „Poljoprivreda i ruralni razvoj“, „Industrija i poduzetničko okruženje“; „Društvene djelatnosti“ i „Kultura i turizam“, koje su se u radu prilagođavale specifičnim okolnostima, nalazima i potrebama pojedinih gradova.

- dijalog s lokalnim partnerstvom na temu razvojnih hipoteza iz analize pisanih izvora
- preliminarno prikupljanje projektnih ideja i izradu baze projektnih ideja (u svrhu razvoja dijaloga s partnerstvom i bolje identifikacije potreba i mogućnosti)
- izradu **SWOT analize** prema planskim domenama
- na temelju izrađenog SWOT-a i analize stanja: identifikaciju **razvojnih tema**

Razvojne teme određene su prostorom i sadržajnim fokusom/temom. Pri prostornom definiranju tema razmatrana je koncentracija razvojnih potreba u određenom području grada te interakcija između različitih projektnih ideja, dok su teme određene sadržajem predloženih intervencija odnosno utvrđenih potreba. U gradu Vukovaru prostorno gledajući, ističu se dvije teme: Borovo naselje i šire središte grada uključujući i obale Vuke i Dunava.

Svaka razvojna tema razmatrana je kroz relevantnost odnosno probleme i potrebe, opis teme, predložene intervencije, indikativnu vrijednost i zrelost. Na kraju svake teme dan je prikaz najvažnijih prednosti i nedostataka svake od tema.

- prezentaciju razvojnih pitanja i dijalog o opcijama s lokalnim partnerstvom
- finalizaciju dokumenta na temelju povratnih informacija dobivenih od dionika

3) Izrada Intervencijskog plana, na temelju nalaza Analize područja:

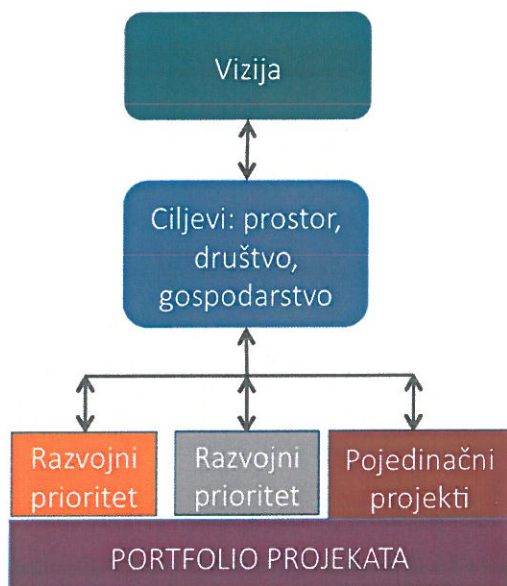
Izrada IP-a prema Metodologiji obuhvaćala je sljedećih nekoliko koraka:

A) Strateško planiranje

- planiranje **razvojnih scenarija**, na temelju identificiranih razvojnih problema i rješenja prepoznatih u analizi područja.

Metodologija izrade analize područja i intervencijskoga plana predviđa razradu razvojnih scenarija kao prvog koraka u izradi IP-a, a na temelju identificiranih razvojnih problema i rješenja prepoznatih u analizi područja.

Tehnika scenarija (planiranje scenarija, izrada planskih scenarija) podrazumijeva konstruiranje mogućih razvojnih budućnosti lokalne zajednice (alternativnih setova razvojnih ciljeva). Svrha upotrebe ove tehnike je omogućiti lokalnom partnerstvu da stvori jasne i postojane poveznice između percipiranih problema i željenih (i/ili favoriziranih) intervencija u nesigurnom okruženju, odnosno, da osigura konzistentnost planskog procesa i njegovih rezultata. Na ovaj način razvojne teme utvrđene kroz analizu područja se razmatraju kao rješenja teritorijalnih problema i razrađuju u smislu definiranja alternativne vizije, ciljeva i prioriteta intervencijskog plana. Scenariji razvoja trebaju dati odgovor na pitanje koja je željena budućnost, koje su alternative na raspolaganju i koje su njihove posljedice.



- odabir optimalnog scenarija – definicija **vizije, ciljeva i razvojnih prioriteta IP-a**

*Ovom koraku je u praksi prethodila provjera koherentnosti intervensijske logike s nalazima analize, učinjena na način da se izradila **matrica intervensijske logike**. Međukorak je, između ostaloga, učinjen kako bi se osigurao kontinuitet između rada dvaju stručnih timova, onog koji je pripremao Analizu područja i onog koji je radio na samom IP-u.*

B) Operativno planiranje

Izrada **Akcijskog plana**, što uključuje:

- **detaljnu identifikaciju** projekata prethodno prepoznatih u bazi (vidi fazu analize) i izradu detaljnih projektnih obrazaca
- **prioritizaciju i selekciju** projekata na temelju kriterija ocjene utvrđenih zadanom metodologijom a dodatno razrađenih u suradnji s JIP-om.

Projekti su kategorizirani prema njihovom doprinosu razvojnim ciljevima i prioritetima. Osim toga, razvrstani su u sljedeće kategorije:

- *Glavni, ključni* projekti su oni oko kojih postoji snažan konsenzus i obvezanost dionika na njegovu provedbu;
- *Komplementarni* projekti su bitni za ostvarenje ciljeva IP i logiku intervencije svakog prioriteta teritorijalnog razvoja, ali zbog svoje vrijednosti, širine i/ili jačine utjecaja, nisu od presudne važnosti;
- *Horizontalni* projekti su nematerijalne aktivnosti (npr. obrazovanje, pružanje usluga, unaprjeđenje učinkovitosti uprave) koje su usmjerene na ljudske resurse i institucionalno jačanje. Horizontalni projekti dio su razvojnih projekata IP-a ili su pojedinačni.

Prioritizacija projekata izvršena je ocjenjivanjem svakog od projekata prema definiranim kriterijima, od kojih svaki ima različitu težinu (doprinos ciljevima Programa, integriranost projekta, izvori financiranja, doprinos zapošljavanju i poticanje lokalnog gospodarstva, normativna zrelost, logika intervencije i metodologija provedbe projekta).

- Izrada projektnog portfelja

Izrada konačne baze projekata, s naznakama o modalitetima njihove provedbe:

- kao individualnih projekata, koji mogu, ali ne moraju biti vezani za specifični razvojni prioritet i koje priprema jedan prijavitelj

- o grupe projekata koja se odnosi na jedan razvojni prioritet, tj. tematski su ili prostorno koncentrirani
- o otvorenih poziva na dostavu projektnih prijedloga, koji podrazumijevaju prethodno identificirane teme i vrste operacija u okviru razvojnih prioriteta, no ne obuhvaćaju unaprijed definirane projekte ili pojedinačne korisnike/prijavitelje

Grafička shema u nastavku prikazuje planski proces od rezultata analize područja do izrade intervjenskog plana.



0.2 SUKLADNOST S NALAZIMA ANALIZE PODRUČJA I OPIS PROCESA STRATEŠKOG PLANIRANJA

0.2.1 Nalazi Analize područja općenito

Izrada analize područja bila je prvi korak u procesu izrade Intervencijskoga plana grada Vukovara. Jedinica za Intervencijski plan grada Vukovara i Partnerstvo za Intervencijski plan grada Vukovara uz stručnu podršku tehničke pomoći analitički su obradili postojeće stanje sukladno uputama Metodologije za izradu analize područja, te nalaze analize saželi u sektorskim i objedinjenoj SWOT analizi. Ovaj se proces odvijao u periodu od veljače do srpnja 2016., a završio je odabirom planskih domena odnosno razvojnih tema koje su poslužile kao podloga za provjeru intervjenske logike i strateškoga planiranja koje je uslijedilo.

Grad Vukovar se nalazi na sjeveroistočnom dijelu Republike Hrvatske u Vukovarsko-srijemskoj županiji (VSŽ). Smjestio se na ušću rijeke Vuke u Dunav na prirodnoj granici istočne Slavonije i zapadnog Srijema te najvećim dijelom zauzima prostor na desnoj obali Dunava. Vukovar je drugi po veličini Grad u Županiji i upravno sjedište Vukovarsko-srijemske županije. Površinom obuhvaća prostor od 100,03 km² (4,4 % površine VSŽ), a prema posljednjem popisu stanovništva (2011.) Vukovar broji sveukupno 27.683 stanovnika.

Vukovarsko područje doživjelo je izrazito visok stupanj razaranja tijekom Domovinskog rata, što je ostavilo izravne posljedice na cjelokupni graditeljski fond Grada. To je rezultiralo devastacijom javnih površina i zgrada, te stambenoga fonda. Isto tako, razaranja su dovela do fizičkog i gospodarskog propadanja industrije što je za dugotrajnu posljedicu imalo povećanje broja nezaposlenih osoba u Vukovaru.

Ovi ključni problemi prepoznati u analizi područja glavni su uzrok niskog stupnja razvijenosti Grada Vukovara te nepovoljnog indeksa vitalnosti.

Nakon Domovinskog rata, Vukovar je izgubio 32,2% populacije u odnosu na prijeratno razdoblje, te je u 2001. godini u njemu živjelo 31.670 stanovnika. Demografske slika se nije popravila niti u 2011. godini kada se broj stanovnika smanjio za dodatnih 12,6% što ukazuje na negativna demografska kretanja te izostanak značajnijeg povratka izbjeglog i prognanog stanovništva. Dobna struktura stanovništva prati opća negativna kretanja na vukovarskom području o čemu svjedoči i pad mlađe populacije, odnosno porast kod starijeg dijela populacije u posljednja dva popisna razdoblja (2001./2011.). Uz nepovoljnu demografsku sliku, problem za tržište rada predstavlja i neusklađenost ponude i potražnje, odnosno nedovoljno kvalificirane radne snage za postojeće poslove.

Nalazi SWOT analize kao priliku prepoznaju ulaganje u obrazovanje odraslih, prekvalifikacije, nove programe obrazovanja za mlade, neformalno učenje o samozapošljavanju i socijalnom poduzetništvu i ulaganje u poduzetničke vještine. Mjere predložene Intervencijskim planom usklađene s tim uočenim potrebama i prilikama u području obrazovanja i tržišta rada.

Gospodarstvo na području Vukovara gotovo je u potpunosti bilo uništeno uslijed ratnih razaranja, a gospodarske su štete iznosile 4,6 mlrd. kn. Najviše su bila pogođena velika vukovarska poduzeća koja su bila nositelji gospodarskog razvoja: Borovo d.d. (1,9 mlrd. kn), Vupik d.d. (1,3 mlrd. kn) i Vuteks d.d. (0,9 mlrd. kn). Većina drugih poduzeća završila je u stečajnom postupku odnosno u procesu privatizacije. Ne mogavši pratiti suvremene razvojne trendove pojavili su se i problemi zastarjelosti opreme te nedostatak educiranih stručnjaka. S obzirom da je u ranijem razdoblju Vukovarsko područje tradicionalno bilo orijentirano na razvoj velikih proizvodnih pogona, postupno se zanemarivao razvoj malog poduzetništva. Zbog promjene zakonske regulative postupno je unaprijeđena poduzetnička klima, a poduzetništvo je dodatno ojačano uvođenjem poticaja i olakšica.

U području jačanja gospodarstva, SWOT analiza je nastavno identificirala potrebe za daljnjim ulaganjem u razvoj poduzetničkih vještina, potporama za male i srednje poduzetnike, stvaranjem povoljnog investicijskog okruženja i poduzetničkom potpornom infrastrukturom i uslugama.

Društvene djelatnosti imaju važnu ulogu za život stanovnika i u velikoj mjeri mogu utjecati na smanjenje depopulacije. U Gradu Vukovaru postoje dobro razvijene temeljne usluge za građane uključujući postojanje obrazovnih institucija, organiziranu zdravstvenu skrb, sportske i kulturne sadržaje, veliki broj aktivnih organizacija civilnog društva koje svojim radom doprinose povećanju kvalitete života građana. Ipak, uočavaju se slabosti određenih segmenata društvene infrastrukture. Uočava se nedostatak razvijenih sadržaja za slobodno vrijeme djece i mladih. Potrebno je poboljšati opremljenost predškolskih i školskih objekata u skladu sa suvremenim standardima. Nedovoljan je broj i neadekvatni su sportski objekti koji nisu energetski učinkoviti te predstavljaju veliki financijski teret za proračun Grada. Na području Grada Vukovara registrirane su 342 aktivne udruge što sveukupno čini 17,9% udruga na području Vukovarsko-srijemske županije. S obzirom na broj stanovnika, zastupljenost udruga iznosi 1,21 na 100 stanovnika, što je više od županijskog prosjeka (na 100 stanovnika 1,04 udruga) te ukazuje na veću angažiranost građana u civilnom sektoru. Ipak, gospodarska kriza i nizak životni standard nepovoljno utječu na razvoj usluga u zajednici pa se predlaže korištenje dostupnih bespovratnih sredstava za poboljšanje tog segmenta.

Nalazi SWOT analize prepoznaju važnost kvalitetne društvene infrastrukture (posebice obrazovne i sportske) te programa i usluga koje je potrebno razviti i provoditi. Dobro

kapacitirane ustanove i udruge koje u Vukovaru postoje i djeluju, temelj su provedbe uspješnih programa i projekata u području obrazovnih, rekreacijskih, kulturnih, turističkih i socijalnih programa i usluga za građane.

Grad Vukovar raspolaže brojnim i raznolikim kulturnim, povijesnim i prirodnim resursima koji se turistički valoriziraju, ali još uvijek ima prostora za daljnji razvoj turizma. Iako je Vukovar jedna od važnijih turističkih destinacija istočne Hrvatske, u gradu nema dovoljno turističkih sadržaja za pojedine skupine turista koje već posjećuju gradsko područje ili su potencijalno za njega zainteresirane, osobito za turiste s kruzera te cikloturiste. Razvoj novih sadržaja te intenzivna promocija doveli bi do dužeg boravka turista te povećanja prihoda od turizma. Prilikom planiranja razvoja turizma potrebno je analizirati i pratiti globalne turističke trendove, ali i ponudu konkurentskih turističkih destinacija u okruženju.

U području razvoja turizma, SWOT analiza prepoznaje veliki broj turističkih atrakcija koje je potrebno uvezati u zajedničku ponudu destinacije, te povezati s lokalnom ugostiteljskom, kulturnom i rekreativnom ponudom za posjetitelje.

0.2.2 Planske domene

Kao alat u izradi Analize područja, te kasnije intervencijskog plana, korištene su sljedeće planske domene:

Planske domene

OKOLIŠ, KRAJOLIK I PRIRODA
Vode, vodoopskrba i kanalizacija, gospodarenje otpadom, buka, tlo, zrak, prirodni resursi, bioraznolikost, krajolik, urbane/ruralne zelene mreže, namjena površina, energetika, klimatske promjene i sl.
MOBILNOST, PRISTUPAČNOST I
Upravljanje cestama i drugim prometnim putevima (željeznica, vodeni i zračni promet), intermodalni prijevoz, parkirališta i javne površine, javne zgrade i imovina, socijalno stanovanje i sl.
POLJOPRIVREDA I RURALNI RAZVOJ
Poljoprivredni proizvodi i njihovo tržište, ekološka poljoprivreda, korištenje tla, navodnjavanje, ruralni krajolik i sl.
INDUSTRIJA I PODUZETNIČKO OKRUŽENJE
Inovativnost, gospodarstvo temeljeno na znanju, javno-privatna partnerstva, valorizacija lokalnih resursa i identiteta, lanci vrijednosti, tržište rada, poduzetnička infrastruktura i sl.
DRUŠTVENE DJELATNOSTI
Uloga i korištenje javnih prostora i usluga (škole i vrtići, kina, kazališta, slobodno vrijeme i rekreacija), socijalno uključivanje, zdravstvena i socijalna skrb, ljudska prava i građanske slobode i sl.
KULTURA I TURIZAM
Razvoj i modernizacija javne turističke infrastrukture, kulturnog nasljeđa, valorizacija povijesnih i arheoloških lokaliteta, elementi lokalnog identiteta i sl.

0.2.3 Razvojne teme

Najvažnije razvojne teme nastale na temelju detaljne analize stanja, usklađivanja sa SWOT analizom prema planskim domenama i prikupljenih projektnih ideja lokalnih dionika.

Razvojne teme određene su prostorom i temom. Pri prostornom definiranju tema razmatrana je koncentracija razvojnih potreba u određenom području grada te interakcija između različitih projektnih ideja, dok su teme određene sadržajem predloženih intervencija odnosno utvrđenih potreba. U gradu Vukovaru prostorno gledajući, ističu se dvije teme: Borovo naselje i šire središte grada uključujući i obale Vuke i Dunava.

Svaka razvojna tema razmatrana je kroz relevantnost odnosno probleme i potrebe, opis teme, predložene intervencije, indikativnu vrijednost i zrelost. Na kraju svake teme dan je prikaz najvažnijih prednosti i nedostataka svake od tema.

Opći cilj svih razvojnih tema je doprinijeti smanjenju depopulacije i siromaštva, povećanjem kvalitete života stanovnika.

Prioritetne razvojne teme Vukovara su:

1. **POBOLJŠANJE DRUŠTVENE INFRASTRUKTURE GRADA VUKOVARA U SVRHU POVEĆANJA KVALITETE ŽIVOTA STANOVNIKA,**
2. **POTPORA RAZVOJU GOSPODARSTVA KROZ KONCEPT PAMETNOG GRADA,**
3. **OBOGAĆIVANJE TURISTIČKE PONUDE GRADA i**
4. **POVEĆANJE ENERGETSKE UČINKOVITOSTI GRADA**

Prve dvije razvojne teme vežu se prvenstveno uz prostor Borova naselja, a treća razvojna tema veže se za područje uz rijeke, odnosno šireg centra grada. Četvrta tema obuhvaća i Centar grada i Borovo Naselje. Kao što je već naglašeno, prioritetne teme su odabrane na temelju njihovog potencijala za generiranje zapošljavanja, novih radnih mjesta te povećanje kvalitete života stanovništva grada.

U daljnjem procesu planiranja, odlučeno je da se razvojna tema 4. **Povećanje energetske učinkovitosti grada integrira u razvojne teme 1. Poboljšanje društvene infrastrukture grada Vukovara u svrhu povećanja kvalitete života stanovnika i 2. Potpora razvoju gospodarstva kroz koncept pametnog grada** iz razloga što energetska učinkovitost nije svrha sama sebi nego doprinosi smanjenju troškova života, poboljšanju infrastrukture i kvaliteti života građana i poslovanja poduzetnika.

0.2.4 Matrica intervencijske logike

Vježba izrade matrice intervencijske logike poslužila je kao provjera usklađenosti nalaza analize područja, zaključaka SWOT analize i odabira planskih domena/razvojnih tema i pripadajućih projekata. Radionica Jedinice za Intervencijski plan i tehničke pomoći rezultirala je lekcijama za daljnji rad na intervencijskom planu na način da ukloni moguće neusklađenosti i jasnije napravi poveznicu u intervencijskoj logici. To je uključivalo:

- 1) potrebu za većim brojem projekata u području jačanja poduzetništva, te poticanje zapošljavanja;
- 2) bolju povezanost planiranih investicija u društvenu infrastrukturu s planiranjem programskoga dijela korištenja te infrastrukture posebice u području obrazovanja i zapošljavanja; te
- 3) nastavno na 2) – kreiranje otvorenog poziva na dostavu projektnih prijedloga za ustanove i udruge;

- 4) uvezivanje manjih, geografski fokusiranih turističkih projekata u zajednički strateški projekt Adica;

Zaključci radionice provjere intervencijske logike bili su podloga za promišljanje i razradu razvojnih scenarija grada Vukovara.

0.2.5 Razvojni scenariji

Razrada scenarija u okviru izrade intervencijskih planova

Tijekom izrade analize područja, JIP i PIP su kroz radionice od unaprijed ponuđenih 6 planskih domena identificirali 3 koje su relevantne za rješavanje glavnih razvojnih problema grada Vukovara. To su **1) Industrija, poduzetništvo i poduzetnička infrastruktura, 2) Društvene djelatnosti, usluge u zajednici, odgoj i obrazovanje, 3) Kulturno nasljeđe i turizam**. Te su planske domene daljnjom razradom uobličene u razvojne teme grada Vukovara:

1. **Poboljšanje društvene infrastrukture grada Vukovara u svrhu povećanja kvalitete života stanovnika;**
2. **Potpora razvoju poduzetništva;**
3. **Obogaćivanje turističke ponude grada.**

Odabrane razvojne teme činile su temelj za razradu planskih razvojnih scenarija u smislu definiranja **alternativne vizije, ciljeva i prioriteta intervencijskog plana**. Predloženi scenariji razvoja dali su različite opcije razvoja grada Vukovara uzimajući u obzir financijska i vremenska ograničenja mogućih intervencija.

S obzirom da su JIP i PIP već u ranoj fazi planiranja identificirali relativno uzak broj razvojnih tema (tri), razrada scenarija za grad Vukovar rezultirala je **dvama scenarijima**

SCENARIJ 1. Vukovar – centar društvenog života s izvrsnošću u sportu, rekreaciji i obrazovanju

RT 1 i 3

Ovaj scenarij koncentrirano rješava probleme u području društvene infrastrukture i društvenih sadržaja za građane. Naglasak je na infrastrukturi koja će osigurati kvalitetnije programe za djecu i mlade, unaprijediti prostor za sport i rekreaciju, te povećati atraktivnost javnih prostora za posjetitelje. Ovaj scenarij temelji se na izuzetno velikom interesu za financiranje društvene infrastrukture koji je vidljiv kroz više od 90 predloženih projekata u projektnoj bazi.

Tijekom promišljanja ovog scenarija, JIP i tehnička pomoć identificirali su sljedeće prednosti i nedostatke ovakve opcije razvoja grada Vukovara:

PREDNOSTI	NEDOSTACI
➤ Podizanje kvalitete života i zadovoljstva stanovništva	➤ Pojedini projekti su u inicijalnoj fazi razvoja
➤ Povećanje broja usluga koje se pružaju lokalnom stanovništvu i posjetiteljima	➤ Nedostaju CBA analize koje bi dale pravu sliku troškova i koristi predloženih rješenja
➤ Velika zainteresiranost dionika za projekte u sferi društvene	➤ Nedovoljna povezanost s gospodarstvom i orijentiranost samo na

infrastrukture	društvenu sferu razvoja
➤ Iskustvo u provedbi sličnih projekata i dostatni kapaciteti gradske uprave	➤ Povećano ulaganje u društvenu (sportsku) infrastrukturu povećava troškove održavanja/proračuna grada
➤ Dostatni kapaciteti udruga, sportskih klubova i škola za provedbu projekata	➤ Upitno ispunjenje pokazatelja IP i Programa regeneracije

SCENARIJ 2. Vukovar – centar integriranog razvoja društvenog, gospodarskog i turističkog sektora

RT 1, 2 i 3

Ovaj scenarij kombinira sve tri razvojne teme u integrirani plan ulaganja u društvenu, poduzetničku i turističku infrastrukturu. Provedbom ovakvog Intervencijskog plana postići će se sinergije u području zapošljavanja, kvalitete života i oživljavanja poduzetništva u gradu. Ovaj scenarij temelji se na ukupnom razvoju i ravnomjernom ulaganju u sve sfere i sektore prepoznate analizom područja.

Tijekom promišljanja ovog scenarija, JIP i tehnička pomoć identificirali su sljedeće prednosti i nedostatke ovakve opcije razvoja grada Vukovara:

ZA	PROTIV
➤ Podizanje kvalitete života i zadovoljstva stanovništva	➤ Pojedini projekti su u inicijalnoj fazi razvoja
➤ Potpore postojećim i novim poduzetnicima	➤ Nedostaju CBA analize koje bi dale pravu sliku troškova i koristi predloženih rješenja
➤ Integrirani pristup uređenju infrastrukture istovremeno doprinosi razvoju poduzetništva, turističke ponude i društvenog života	➤ Upitni kapaciteti poduzetnika za prijavu na natječaj za dodjelu potpora
➤ Povećanje broja usluga koje se pružaju lokalnom stanovništvu i posjetiteljima	
➤ Podignuta atraktivnost javnih prostora za lokalno stanovništvo i posjetitelje	
➤ U funkciju stavljena obnovljena infrastruktura s manjim troškovima održavanja	
➤ Iskustvo u provedbi sličnih projekata i dostatni kapaciteti gradske uprave	
➤ Dobri kapaciteti udruga, sportskih klubova i škola za provedbu projekata	

Odabir razvojnog scenarija

Na temelju rasprave članova Partnerstva i Jedinice za Intervencijski plan, odabran je scenarij 2. Dionici su prepoznali važnost sinergija koje proizlaze iz integriranog ulaganja u razvoj poduzetništva, društvenu infrastrukturu i sadržaje, te turizam. Očekivanja od takvih ulaganja su da poboljšaju poduzetničku strukturu u Vukovaru, povećaju broj radnih mjesta, osiguraju kvalitetniju javnu infrastrukturu i podignu kvalitetu života građana.

0.3 Informiranje i javne konzultacije u procesu razvoja intervjenskog plana

15. rujna 2016. održan je *sastanak Jedinice za Intervencijski plan s predstavnicima* tehničke pomoći Ministarstvu regionalnoga razvoja i fondova EU u pripremi Programa integrirane fizičke, gospodarske i socijalne regeneracije malih gradova na ratom pogođenim područjima, te tehničke pomoći za izradu intervjenskih planova gradova Beli Manastir (uključujući općinu Darda), Benkovac, Petrinja i Vukovar koja je nastavno za Vukovar izradila sam dokument Intervencijskoga plana te predstavnicima MRRFEU. Sastanak je bio svojevrsna „primopredaja“ dužnosti i procesa za izradu Intervencijskoga plana između dvije tehničke pomoći. JIP-u je predstavljena metodologija i hodogram za nastavak procesa planiranja i izradu Intervencijskoga plana te su isplanirani daljnji koraci.

30. rujna održana je *prva radionica* sa Jedinicom za Intervencijski plan na temu provjere intervjenske logike i osvrt na projektnu bazu. JIP-u su predstavljeni nalazi ex-ante evaluacije na ovu fazu planiranja, te nalazi provjere intervjenske logike. Na temelju predstavljanja prihvatljivih aktivnosti unutar IP-ova sukladno Metodologiji izrade IP-a, napravljen osvrt na projekte iz baze sukladno tome. Zaključeno je da je potrebno u bazi ojačati projekte u području poduzetništva i projekte u području ESF-a (zapošljavanje i obrazovanje), te su iz baze isključeni neki projekti čija je prihvatljivost bila upitna.

Nakon radionice grad je Vukovar revidirao inicijalnu bazu projekata, te je na tu temu održan sastanak s predstavnicima Ministarstva regionalnog razvoja i fondova EU i tehničke pomoći. Zaključeno je da projekte u riziku prihvatljivosti grad Vukovar neće uključiti u konačnu bazu projekata, te je ista revidirana i dostavljena TP 7. studenog 2016.

11. studenog održana je *druga radionica* s Jedinicom za Intervencijski plan i Partnerstvom za Intervencijski plan na temu predstavljanja i odabira razvojnih scenarija te definiranja strateškog okvira Intervencijskoga plana. Sudionici radionice aktivno su sudjelovali u radu, te je odabran drugi predloženi scenarij i razrađen strateški okvir (vizija, ciljevi, prioriteti) koji su okosnica ovog Intervencijskoga plana.

7. prosinca održana je *treća radionica* s Jedinicom za Intervencijski plan i Partnerstvom za Intervencijski plan. Na temelju ranije pripremljenih detaljnih projektnih obrazaca, te prijedloga prioritizacije projekata koji pripremila Jedinica za Intervencijski plan uz pomoć tehničke pomoći, članovi Partnerstva dali su svoj osvrt na pojedine projekte i predloženu prioritizaciju.

1 Razvojna strategija grada

1.1 Razvojna vizija grada

Razvojna vizija

Vizija grada Vukovara usmjerena je na ispunjenje preduvjeta za miran, prosperitetan i ugodan život svih njegovih građana. Takav koncept razvoja podrazumijeva integrirani pristup ulaganjima u fizičku infrastrukturu, posvećenost zaštiti prirodnih i kulturnih dobara, jačanje društvenih i socijalnih usluga za građane, te rast ulaganja u gospodarstvo i nova radna mjesta.

„Vukovar – Grad u kojem sve generacije rado i dobro žive“

Za ostvarenje vizije potrebno je planirati i provoditi integrirane razvojne mjere i projekte koji će doprinijeti ispunjenju razvojnih ciljeva u trima stupovima održivog razvoja: prostora, društva i gospodarstva. Razvojni ciljevi Intervencijskoga plana grada Vukovara su sljedeći:

1.2 Razvojni ciljevi

1. Prostor:

Ulaganjem u razvojne projekte poslovne, društvene i turističke infrastrukture, povećati atraktivnost i povezanost gradskih naselja.

2. Društvo:

Izgrađenom društvenom infrastrukturuom, društvenim programima za ranjive skupine (djeca, mladi, nacionalne manjine, umirovljenici, branitelji) i povećanjem mogućnosti za zapošljavanje i samozapošljavanje povećati kvalitetu života u Vukovaru.

3. Gospodarstvo:

Ulaganjem u poduzetničku infrastrukturu i potpore poduzetnicima stvoriti konkurentno i održivo gospodarstvo i poduzetništvo grada Vukovara.



Razvojni cilj: Ulaganjem u razvojne projekte poslovne, društvene i turističke infrastrukture, povećati atraktivnost i povezanost gradskih naselja.	
Relevantnost u odnosu na ključne probleme	Devastacija javnih prostora, stambenoga fonda i gospodarske infrastrukture ključni su problem razvoja gospodarstva, društva i atraktivnosti za život grada Vukovara. Regeneracija infrastrukture preduvjet je za daljnja ulaganja u oporavak i razvoj grada. Iako su u zadnjih 18 godina uložena značajna sredstva u obnovu grada, postoje specifične potrebe za daljnjim integriranim ulaganjima koja bi doprinijela atraktivnosti i povezanosti gradskih naselja. Urbanu regeneraciju grada Vukovara ostvarit ćemo: <ul style="list-style-type: none"> ➤ Integriranim ulaganjem u projekte u najužem centru grada; ➤ Ulaganjem u obrazovne i rekreacijske projekte za učenike, studente i mlade u Borovu Naselju; ➤ Kreiranjem turističkog prostora uz rijeke (Dunav, Vuka)
Način postizanja cilja	Vrsta ulaganja koja će doprinijeti atraktivnosti i povezanosti gradskih naselja i prema razvojnim prioritetima: 1RP: Unaprijediti obrazovnu infrastrukturu i modernizirati obrazovne sadržaje: ulaganje u infrastrukturu strukovnog i

	<p>visokog obrazovanja kao preduvjet za jačanje kapaciteta lokalnog tržišta rada, razvoj i provedba programa cjeloživotnog učenja, kreiranje novih kurikuluma, razvoj kompetencija za socijalno poduzetništvo, razvoj kompetencija za samozapošljavanje.</p> <p>2RP: Izgradnja, uređenje i revitalizacija površina javne namjene, uključujući sportsku infrastrukturu: ulaganje u sportsku i rekreativnu infrastrukturu, osiguravanje dostupnog, kvalitetnog i sigurnog prostora za rad sportskih udruga, rekreaciju djece, mladih sportaša i rekreativaca, udruga invalida i branitelja; prilagodba infrastrukture za lakši pristup OSI, razvoj novih sportskih, rekreativnih i rehabilitacijskih sadržaja za različite skupine uključujući i marginalizirane skupine, razvoj rada udruga. Revitalizacija i uređenje javnih površina u gradu – ulaganje u gradske trgove prostorno povezane s revitalizacijom ostalih javnih prostora (tržnica, sportske dvorane, škole), uređenje i izgradnja javnih parkinga prostorno povezanih s važnim i atraktivnim prostorima u gradu (najuži centar grada, tržnica, sportski sadržaji i škole).</p> <p>4RP: Razvoj turizma temeljenog na valorizaciji prostora dviju rijeka u gradu Vukovaru: ulaganje u strateški projekt - šumu Adica na rijeci Vuki - koji sadrži rekreativne, edukativne, prirodne i ugostiteljske sadržaje, uređenje edukativno-zabavnog parka znanosti uz Dunav, prilagodba infrastrukture za lakši pristup OSI, razvoj ostalih turističkih sadržaja kroz otvoreni poziv za dostavu projektnih prijedloga za udruge i ustanove, te otvoreni poziv za dostavu projektnih prijedloga za male poduzetnike.</p>		
Strateška usklađenost	Razina	Strateški dokument	Ciljevi/mjere/prioriteti
	Lokalna	Strategija Vukovar 2020	<p>1. Konkurentno i održivo gospodarstvo i poduzetništvo grada Vukovara</p> <p>2. Izgrađenom društvenom infrastruktururom ojačan društveni kapital grada Vukovara</p> <p>Uravnotežen urbani i ruralni razvoj grada Vukovara</p>

	Regionalna	ŽRS VSŽ 2007 - 2013	1.Kvalitetno prostorno planiranje, moderna infrastruktura i očuvani okoliš
	Nacionalna	Strategija borbe protiv siromaštva i socijalne isključenosti u RH	Osiguravanje uvjeta za uspješnu borbu protiv siromaštva i socijalne isključenosti te smanjenje nejednakosti u društvu; Osiguravanje uvjeta za sprječavanje nastanka novih kategorija siromašnih kao i smanjenja broja siromašnih i socijalno isključenih osoba
		OPKK 2014 – 2020	9b1 - Održiva fizička, socijalna i gospodarska regeneracija pet depriviranih pilot područja s ciljem smanjenja socijalnih nejednakosti, isključenosti i siromaštva i
		OPULJP 2014 – 2020	9.i.2 - Jačanje aktivnog uključivanja kroz implementaciju integriranih projekata za obnovu 5 nerazvijenih pilot područja

<i>Razvojni cilj: Izgrađenom društvenom infrastrukturuom, društvenim programima za ranjive skupine (djeca, mladi, nacionalne manjine, umirovljenici, branitelji) i povećanjem mogućnosti za zapošljavanje i samozapošljavanje povećati kvalitetu života u Vukovaru.</i>	
Relevantnost u odnosu na ključne probleme	U gradu Vukovaru postoje dobro razvijene temeljne usluge za građane uključujući postojanje obrazovnih institucija, organiziranu zdravstvenu skrb, sportske i kulturne sadržaje, veliki broj aktivnih organizacija civilnog društva koje svojim

	<p>radom doprinose povećanju kvalitete života građana.</p> <p>Međutim, analiza područja je pokazala ozbiljne nedostatke vezane uz tržište rada i zapošljivost radno sposobnih stanovnika Vukovara (posebice malih), nepostojanje kvalitetnih i dostatnih programa cjeloživotnog učenja i novih kurikuluma uključujući kompetencije za poduzetništvo i samozapošljavanje. Uz to, značajan je nedostatak društvenih, obrazovnih i rekreativnih sadržaja za djecu, mlade i ostale skupine građana kojima bi se podigla kvaliteta života.</p> <p>Ovi će se ključni problemi rješavati provedbom strateških projekata obnove i izgradnje infrastrukture s posebnom pažnjom za pristupačnost za osobe s invaliditetom pa će prostori biti dostupni svim skupinama građana uključujući i marginalizirane skupine.</p> <p>Razvoj kvalitetnih, dostupnih i modernih sadržaja u području obrazovanja, cjeloživotnog učenja stvorit će preduvjete za povećane kompetencija relevantnih za tržište rada, bolju zapošljivost i pokretanje vlastitog posla.</p> <p>Rekreacijski, sportski i drugi sadržaji za slobodno vrijeme koji će biti razvijeni i dostupni građanima povećat će kvalitetu života svim skupinama s posebnom brigom o sadržajima za djecu, mlade, invalide i ostale ranjive skupine.</p>		
Način postizanja	<p>Vrsta ulaganja koja će doprinijeti razvoju društvenih sadržaja i kvaliteti života prema razvojnim prioritetima:</p> <p>1RP: Unaprijediti obrazovnu infrastrukturu i modernizirati obrazovne sadržaje: ulaganje u infrastrukturu strukovnog i visokog obrazovanja kao preduvjet za jačanje kapaciteta lokalnog tržišta rada, razvoj i provedba programa cjeloživotnog učenja, kreiranje novih kurikuluma, razvoj kompetencija za socijalno poduzetništvo, razvoj kompetencija za samozapošljavanje.</p> <p>2RP: Izgradnja, uređenje i revitalizacija površina javne namjene, uključujući sportsku: ulaganje u sportsku i rekreativnu infrastrukturu, osiguravanje dostupnog, kvalitetnog i sigurnog prostora za rad sportskih udruga, rekreaciju djece, mladih sportaša i rekreativaca, udruga invalida i branitelja, prilagodba infrastrukture za lakši pristup osoba s invaliditetom, razvoj novih sportskih, rekreativnih i rehabilitacijskih sadržaja za različite skupine uključujući i marginalizirane skupine, razvoj rada udruga.</p>		
Strateška usklađenost	Razina	Strateški	Ciljevi/mjere/prioriteti

		dokument	
	Lokalna	Strategija Vukovar 2020	2. Izgrađenom društvenom infrastrukturom ojačan društveni kapital grada Vukovara
	Regionalna	ŽRS VSŽ 2007 - 2013	2. Razvoj ljudskih resursa i kapaciteta za upravljanje razvojem
	Nacionalna	Strategija borbe protiv siromaštva i socijalne isključenosti u RH	Osiguravanje uvjeta za uspješnu borbu protiv siromaštva i socijalne isključenosti te smanjenje nejednakosti u društvu; Osiguravanje uvjeta za sprječavanje nastanka novih kategorija siromašnih kao i smanjenja broja siromašnih i socijalno isključenih osoba
		OPKK 2014 – 2020	9b1 - Održiva fizička, socijalna i gospodarska regeneracija pet depriviranih pilot područja s ciljem smanjenja socijalnih nejednakosti, isključenosti i siromaštva
		OPULJP 2014 – 2020	9.i.2 - Jačanje aktivnog uključivanja kroz implementaciju integriranih projekata za obnovu 5 nerazvijenih pilot područja

Razvojni cilj: Ulaganjem u poduzetničku infrastrukturu i potpore poduzetnicima stvoriti

<i>konkurentno i održivo gospodarstvo i poduzetništvo grada Vukovara.</i>			
Relevantnost u odnosu na ključne probleme	<p>Gospodarstvo grada Vukovara devastirano je prvo razaranjima tijekom Domovinskog rata, a poslije dugogodišnjim propadanjem postojećih velikih gospodarskih subjekata na tome području.</p> <p>Malo i srednje poduzetništvo postoji, ali nije dovoljno razvijeno da bi bilo generator lokalnog razvoja. Stoga je potrebno ojačati postojeće poduzetnike kroz osiguravanje adekvatne poduzetničke infrastrukture i usluga, sufinanciranje planiranih investicija MSP-a i jačanje njihovih kompetencija. Isto tako, potrebno je, posebice među mladima, razvijati inicijativu za poduzetništvo te sufinancirati novoosnovana poduzeća.</p> <p>Sva planirana ulaganja usklađena su s postojećim ili novim projektima u području razvoja gospodarstva i poduzetništva koje grad Vukovar sustavno provodi.</p> <p>U gradu Vukovaru postoji turistički potencijal koji se do sada temeljio uglavnom na javnim ulaganjima (muzeji, šetnice, Adica) bez kvalitetnog popratnog privatnog sadržaja. Sufinanciranjem poduzetničkih projekata u turizmu, ojačat će se privatna inicijativa u obogaćivanju turističke ponude. Uz to, izradit će se strategija brendiranja destinacije Vukovar koja će dati strateške smjernice za daljnji razvoj Vukovara kao brenda.</p>		
Način postizanja	<p>Vrsta ulaganja koja će doprinijeti jačanju poduzetništva i konkurentnosti malih i srednjih poduzeća prema razvojnim prioritetima:</p> <p>3RP: O snažiti postojeće i potaknuti razvoj novih MSP-a: ulaganje u izgradnju nove tržnice kao centralnog mjesta trženja lokalnih proizvoda i dostupnosti kvalitetne ponude građanima, ulaganje u strateške dokumente za razvoj gospodarstva, , novi proizvodni kapaciteti, razvoj poduzetništva i nova zapošljavanja putem otvorenog poziva za dostavu projektnih prijedloga na male i srednje poduzetnike, aktivne mjere zapošljavanja.</p> <p>4RP: Razvoj turizma temeljenog na valorizaciji prostora dviju rijeka u gradu Vukovaru: ulaganje u strateški projekt - park šumu Adica na rijeci Vuki - koji sadrži rekreativne, edukativne, prirodne i ugostiteljske sadržaje, razvoj konkurentnih turističkih sadržaja kroz otvoreni poziv za dostavu projektnih prijedloga za udruge i ustanove, te otvoreni poziv za dostavu projektnih prijedloga za male poduzetnike. Izrada strategije brendiranja grada doprinijet će uvezivanju postojeće i razvoju nove turističke ponude.</p>		
Strateška usklađenost	Razina	Strateški dokument	Ciljevi/mjere/prioriteti

	Lokalna	Strategija Vukovar 2020	1. Konkurentno i održivo gospodarstvo i poduzetništvo grada Vukovara
		Strateške smjernice razvoja turizma 2016 – 2020 grada Vukovara	1. Uređenje desne obale Dunava na cijelom potezu od Borova Naselja do Vučedola
	Regionalna	ŽRS VSŽ 2007 - 2013	1. Konkurentno gospodarstvo
	Nacionalna	Strategija borbe protiv siromaštva i socijalne isključenosti u RH	Osiguravanje uvjeta za uspješnu borbu protiv siromaštva i socijalne isključenosti te smanjenje nejednakosti u društvu; Osiguravanje uvjeta za sprječavanje nastanka novih kategorija siromašnih kao i smanjenja broja siromašnih i socijalno isključenih osoba
		OPKK 2014 – 2020	Prioritetna os 3: Poslovna konkurentnost 9b1 - Održiva fizička, socijalna i gospodarska regeneracija pet depriviranih pilot područja s ciljem smanjenja socijalnih nejednakosti, isključenosti i siromaštva
		OPULJP 2014 – 2020	9.i.2 - Jačanje aktivnog uključivanja kroz implementaciju integriranih projekata za obnovu 5 nerazvijenih pilot područja

1.3 Zajednički pokazatelji

Oznaka	Pokazatelji rezultata	Fond	Mjerna jedinica	Polazna vrijednost	Početna godina	Ciljana vrijednost (2019.)	Ciljana vrijednost (2023.)
9b11 / SR202	Smanjenje gubitka stanovništva	EFRR i ESF	Vitalni indeks stanovništva	48	2015	60	70
CR04	Sudionici koji imaju posao, uključujući samozaposlene, po prestanku sudjelovanja	ESF	broj	0	2016	50	120
SR201	Broj nezaposlenih sudionika koji su završili program osposobljavanja	ESF	broj	0	2016	20	50
Pokazatelji neposrednih rezultata/ostvarenja						Ciljana vrijednost ukupno	
Oznaka	Pokazatelji neposrednih rezultata/ostvarenja	Fond	Mjerna jedinica	muškarci	žene	2019	2023
CQ01	Proizvodno ulaganje: broj poduzeća koja primaju potporu	EFRR	Poduzeća			20	40
9b11	Broj pripremljenih i provedenih intervencijskih planova	EFRR	Broj			1	1
9b12	Obnovljene ili novosagrađene stambene jedinice	EFRR	m2 / broj jedinica			0	0
9b13	Izgrađena ili obnovljena infrastruktura	EFRR	Broj jedinica			3	10
CO01	Nezaposleni, uključujući dugotrajno nezaposlene	ESF	Broj			40	70
CO06	Mlađi od 25 godina	ESF	Broj			45	90
CO07	stariji od 54 godine	ESF	Broj			20	45
CO16	Sudionici s invaliditetom	ESF	Broj			15	35
SO201	Broj aktivnosti podizanja svijesti/javne kampanje	ESF	Broj			0	5
SO202	Nezaposleni koji sudjeluju u programu osposobljavanja	ESF	Broj			20	50
SO203	Stručnjaci koji sudjeluju u osposobljavanju	ESF	Broj			5	20
SO207	Broj sudionika pripadnika romske i drugih nacionalnih manjina	ESF	Broj			35	70
	Ostali pokazatelji neposrednih rezultata						
	Broj izrađenih strateških dokumenata	EFRR	Broj			2	2
	Broj izgrađenih/obnovljenih obrazovnih objekata u kojima se provode obrazovni programi	EFRR	Broj			0	3
	Broj novih turističkih sadržaja u gradu Vukovaru (u sklopu projekta Adica)	EFRR	Broj			0	4
	Broj projekata spremnih za provedbu	EFRR	Broj			6	6
	Broj članova JIP-a osposobljeno za provedbu projekata	EFRR	broj			10	10
	Broj razvijenih izvaninstitucionalnih socijalnih usluga	ESF	Broj			2	4

Broj organizacija civilnog društva uključenih u aktivnosti razvoja civilnog društva	ESF	Broj			10	20
Broj volontera uključenih u aktivnosti razvoja civilnog društva	ESF	Broj			20	40

1.4 Horizontalne teme

Cjelokupni dizajn i provedba IP-a vode računa o horizontalnim temama kao što su jednake mogućnosti, održivi razvoj i zaštita okoliša. Ove teme uključene su na svim razinama IP-a, od ciljeva do aktivnosti unutar projekata.

Jednake mogućnosti


Ova tema odnosi se na omogućavanje jednakog pristupa svim vrijednostima, aktivnostima, rezultatima i pozitivnom utjecaju IP-a za sve društvene skupine, vodeći posebno računa o marginaliziranim skupinama te jednakim mogućnostima za žene i muškarce. Od nositelja IP-a i budućih korisnika bespovratnih sredstava očekuje se da dokažu kako njihov projekt promiče jednake mogućnosti za marginalizirane skupine (npr. gdje god je to moguće uklonit će se fizičke prepreke i prilagoditi prostor kako bi se osigurao nesmetan pristup osobama koje imaju ograničenu mobilnost) i/ili uzima u obzir rodno specifične potrebe (npr. kroz uključivanje rodnih informacija na lokalnom tržištu rada, kao i nastojanja projekta da se prevladaju prepreke jednakosti).

Održivi razvoj i zaštita okoliša

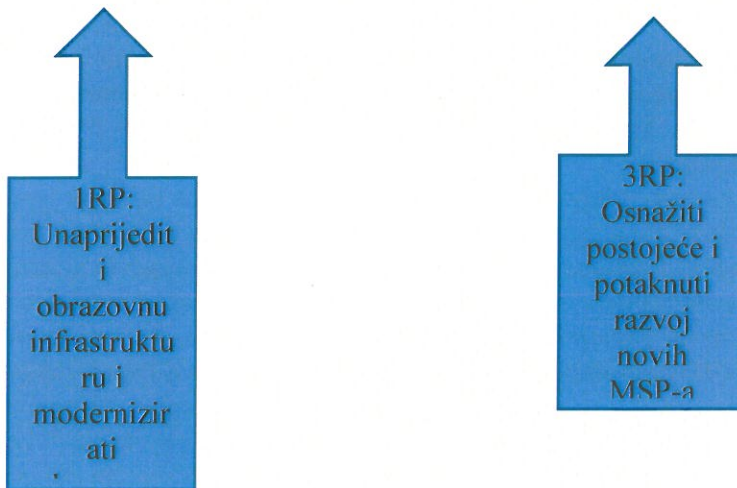
Od nositelja IP-a i budućih korisnika bespovratnih sredstava očekuje se da dokažu kako njihov projekt i IP u cjelini neće imati nepovoljan utjecaj na okoliš, da potvrde da je neutralan u odnosu na okoliš i/ili da pokažu na koji će način projekt na pozitivan način doprinijeti održivom razvoju. Ti će se podaci uzeti u obzir u postupku ocjene projekta i kroz kriterije za odabir. Gdje je to potrebno, projekti moraju biti sukladni pravnoj stečevini EU o okolišu, što uključuje zakonsku regulativu i podzakonske akte o procjeni utjecaja na okoliš.

2 Razvojni prioriteti

Razvojni prioriteti opisuju metodu ostvarivanja razvojnih ciljeva intervencije. Mogu se svrstati u razvojne prioritete koji imaju uporište u prostornoj intervenciji ili drugi koji imaju uporište u tematskoj intervenciji tako ih dijelimo na *područje intervencije* ili *os razvoja*. Razvojni prioriteti stoga posjeduju prostornu i/ili stratešku dimenziju te skup konkretnih projekata koji vode prema ostvarenju ciljeva regeneracije.



RC1. Ulaganjem u razvojne projekte poslovne, društvene i turističke infrastrukture, povećati atraktivnost i povezanost gradskih naselja.
RC2. Izgrađenom društvenom infrastrukturom, društvenim programima za ranjive skupine (djeca, mladi, nacionalne manjine, umirovljenici, branitelji) i povećanjem mogućnosti za zapošljavanje i samozapošljavanje povećati kvalitetu života u Vukovaru.
RC3. Ulaganjem u poduzetničku infrastrukturu i potpore poduzetnicima stvoriti konkurentno i održivo gospodarstvo i poduzetništvo grada Vukovara.





Os razvoja: Unaprijediti obrazovnu infrastrukturu i modernizirati obrazovne sadržaje

<p>Logička podloga</p>	<p>Razvijena adekvatna obrazovna infrastruktura preduvjet je za razvoj modernih obrazovnih programa, novih kurikuluma strukovnog i visokog obrazovanja te programa cjeloživotnog učenja.</p> <p>Postojeći fond obrazovne infrastrukture u gradu Vukovaru je solidan, osim neadekvatnih prostora Srednje ekonomske škole koja ne raspolaže sigurnim i adekvatnim prostorom za nastavu i izvannastavne aktivnosti učenika. Veleučilište Lavoslav Ružička nije smješteno u vlastitom prostoru te ga je potrebno osigurati kako bi se osigurao kontinuitet i kako bi se nesmetano mogli razvijati novi sadržaji.</p> <p>Ulaganjem u izgradnju, odnosno obnovu prostora tih dviju institucija osigurat će se siguran i moderan prostor za provođenje postojećih, ali i razvoj i provedbu novih programa koji će omogućiti učenicima i studentima da steknu znanja i kompetencije potrebne za tržište rada. Jedan od razvojnih ciljeva RH je društvo znanja, a njega je moguće graditi samo ulaganjem u sve vrste učenja i obrazovanja uključujući cjeloživotno učenje i neformalno obrazovanje. Uređenjem i stavljanjem u funkciju Društveno-obrazovnog centra Dunav omogućit će se razvoj i provedba raznih programa osposobljavanja pojedinaca i grupa za rad, različite socijalne aktivnosti i osobni razvoj. Unapređenjem znanja, vještina i kompetencija različite će skupine građana biti konkurentnije za tržište rada, ali i steći vještine za samozapošljavanje.</p>
<p><i>Glavni projekti</i></p>	<p>1RP1: Društveno-obrazovni centar „Dunav“ 1RP2: Izgradnja Ekonomske škole Vukovar 1RP3: Rekonstrukcija zgrade "Radnički dom" u Borovu naselju i prenamjena u prostor Veleučilišta Vukovar</p>
<p><i>Komplementarni projekti</i></p>	<p>1RP4: Poziv za dostavu projektnih prijedloga za udruge i ustanove 1RP5: Parking Dunav 1 i Dunav 2 – projekt je na rezervnoj listi</p>
<p><i>Nositelj (glavnih projekata)</i> <i>Komplementarnost i sinergije</i></p>	<p>Grad Vukovar</p> <p>Sinergije s drugim razvojnim prioritetima:</p> <p>2RP – Oba prioriteta doprinose revitalizaciji i uređenju javnih prostora društvene namjene koje će omogućiti razne sadržaje za građane, udruge, ranjive skupine u gradu Vukovaru i povećati kvalitetu života.</p> <p>3RP – Modernizacija obrazovnih sadržaja predviđena ovim prioritetom, djelovat će u sinergiji s ulaganjima RP3 u razvoj poduzetništva, podizanje kvalifikacija određenih skupina građana za samozapošljavanje</p>

	<p>i pokretanje vlastitog posla. RP3 predviđa bespovratna sredstva za novoosnovana poduzeća.</p> <p>4RP – Obrazovni programi razvijeni pod RP1 dijelom će biti usmjereni na turističku djelatnost (turistički vodiči, management u turizmu itd).</p> <p>Sinergije s drugim ulaganjima grada Vukovara u području društvene infrastrukture koji će doprinijeti ostvarenju ovog razvojnog prioriteta:</p> <ul style="list-style-type: none"> ➤ Obnova zgrade osnovne škole Nikole Andrića u Vukovaru ➤ Dogradnja dječjeg vrtića Vukovar 1 – područni objekt Mitnica u Vukovaru ➤ Izgradnja studentskog doma u Vukovaru ➤ Stipendiranje učenika deficitarnih zanimanja i studenata grada Vukovara ➤ Stipendiranje postdiplomskih studija osoba s područja grada Vukovara ➤ Energetska obnova osnovnih škola i vrtića
<p><i>Doprinos horizontalnim temama</i></p>	<p>Pri definiranju strateškoga okvira, a posebice provedbenog plana (uključujući i razinu pojedinačnih projekata) posebna se pozornost posvetila horizontalnim temama: promicanju ravnopravnosti žena i muškaraca i zabrani diskriminacije, pristupačnosti za osobe s invaliditetom te održivom razvoju. Ove teme uključene su na svim razinama IP-a.</p> <p>Promicanje ravnopravnosti žena i muškaraca i zabrana diskriminacije Pri provedbi projekata pod ovim razvojnim prioritetom, nositelji projekata vodit će računa o jednakim prilikama za žene i muškarce, posebice u planiranju i provedbi obrazovnih i socijalnih programa, te aktivnosti vezanih uz promicanje zapošljavanja i socijalnog poduzetništva. Uz to, posebna pažnja biti će posvećena uključenju marginaliziranih skupina kao što su invalidi, nacionalne manjine, dugotrajno nezaposleni, itd. Neki od budućih programa biti će usmjereni upravo na te ranjive skupine kao krajnje korisnike projekata.</p> <p>Pristupačnost za osobe s invaliditetom Pri projektiranju, izgradnji i uređenju svih objekata i površina planiranih unutar ovog razvojnog prioriteta, uzet će se u obzir potrebe i ograničena mobilnost osoba s invaliditetom. Gdje god je to moguće uklonit će se fizičke prepreke i prilagoditi prostor kako bi se osigurao nesmetan pristup osobama koje imaju ograničenu mobilnost kao što su osobe s invaliditetom i starije osobe.</p> <p>Održiv razvoj i zaštita okoliša Od nositelja IP-a i budućih korisnika bespovratnih sredstava očekuje se da dokažu kako njihov projekt i IP u cjelini neće imati nepovoljan utjecaj na okoliš, da potvrde da je neutralan u odnosu na okoliš i/ili da pokažu</p>

	na koji će način projekt na pozitivan način doprinijeti održivom razvoju. Gdje je to potrebno, projekti moraju biti sukladni pravnoj stečevini EU o okolišu, što uključujući zakonska rješenja i podzakonske akte koji se odnose na procjenu utjecaja na okoliš.
<i>Doprinos postizanju razvojnih ciljeva</i>	<p>Provedba ovog RP doprinijet će dvama razvojnim ciljevima:</p> <p>RC1. Ulaganjem u razvojne projekte poslovne, društvene i turističke infrastrukture, povećati atraktivnost i povezanost gradskih naselja – izgradnjom i revitalizacijom gradskih prostora: Ekonomska škola, Veleučilište, Obrazovno-društveni centar Dunav - unaprijedit će se atraktivnost i sigurnost prostora.</p> <p>RC2. Izgrađenom društvenom infrastrukturom, društvenim programima za ranjive skupine (djeca, mladi, nacionalne manjine, umirovljenici, branitelji) i povećanjem mogućnosti za zapošljavanje i samozapošljavanje povećati kvalitetu života u Vukovaru – ulaganje u glavne projekte ovog RP izravno doprinosi unapređenju društvene infrastrukture i društvenoga tkiva grada Vukovara.</p>



Os razvoja: Izgradnja uređenje i revitalizacija površina i prostora javne namjene uključujući sportsku infrastrukturu

<i>Logička podloga</i>	<p>Uređenje gradskih površina i javnih prostora dio su obnove i revitalizacije grada Vukovara. Analiza područja je detektirala potrebe za obnovom područja javne infrastrukture, posebice sportske infrastrukture koja je trenutno zapuštena i skupa za održavanje (primarno troškovi grijanja). Ulaganjima u javne površine i sportske objekte doprinosi se povećanju rekreativnih sadržaja za sve građane s naglaskom na djecu, mlade i branitelje okupljene oko amaterskih sportskih klubova i udruga. Uz to, osigurala bi se sigurnost korisnika tih objekata koji trenutno nisu u adekvatnom stanju. Javne površine potrebno je urediti kako bi se osigurala pristupačnost javnim prostorima: npr. uređenjem Trga Dražena Petrovića uredit će se pristup sportskim dvoranama, bazenu i teniskim terenima.</p> <p>Ulaganja planirana u okviru ovog razvojnog prioriteta usmjerena su na prostore i površine u samom centru grada te na području Borova Naselja.</p>
<i>Glavni projekti</i>	<p>2RP1: Obnova nogometnog stadiona u Vukovaru 2RP4: Trg Dražena Petrovića - projekt je na rezervnoj listi</p>
<i>Komplementarni projekti</i>	<p>2RP3: Izgradnja zatvorenih teniskih terena u Borovu Naselju – projekt je na rezervnoj listi</p> <p>2RP2: Centralna kuhinja za prehranu djece u vrtićima 2RP5: Trg na prostoru bivše tržnice – projekt je na rezervnoj listi</p>

	2RP6: Trg Trpinjska cesta – projekt je na rezervnoj listi 2RP7: Boćarski dom – projekt je na rezervnoj listi
<i>Nositelj (glavnih projekata)</i>	Grad Vukovar
<i>Komplementarnost i sinergije</i>	<p>Sinergije s drugim razvojnim prioritetima: 1RP – Oba prioriteta doprinose revitalizaciji i uređenju javnih prostora društvene namjene koje će omogućiti razne sadržaje za građane, udruge, ranjive skupine u gradu Vukovaru i povećati kvalitetu života.</p> <p>Sinergije s drugim ulaganjima grada Vukovara u području javne i sportske infrastrukture koji će doprinijeti ostvarenju ovog razvojnog prioriteta:</p> <ul style="list-style-type: none"> ➤ Izgradnja trga oko starog vodotornja u centru grada ➤ Izgradnja bazena u Borovu naselju ➤ Uređenje šetnice uz Dunav (od luke Vukovar do Dunavske ulice) faza 1 ➤ Uređenje šetnice uz Dunav (od Dunavske ulice do ušća rijeke Vuke u Dunav) ➤ Uređenje otoka športova ➤ Uređenje korita rijeke Vuke (1. i 2. dio) ➤ Izgradnja komunalnog pristaništa marina u Vukovaru ➤ Izgradnja biciklističke staze uz cestu Priljevo ➤ Izgradnja turističko-tematske šetnice od ribarske ulice do crkve Sv. Filipa i Jakova u Vukovaru ➤ Izgradnja šetnice uz Dunav od ušća rijeke Vuke u Dunav do Vučedola
<i>Doprinos horizontalnim temama</i>	<p>Pri definiranju strateškoga okvira, a posebice provedbenog plana (uključujući i razinu pojedinačnih projekata) posebna se pozornost posvetila horizontalnim temama: promicanju ravnopravnosti žena i muškaraca i zabrani diskriminacije, pristupačnosti za osobe s invaliditetom te održivom razvoju. Ove teme uključene su na svim razinama IP-a.</p> <p>Promicanje ravnopravnosti žena i muškaraca i zabrana diskriminacije Pri provedbi projekata pod ovim razvojnim prioritetom, nositelji projekata vodit će računa o jednakim prilikama za žene i muškarce, posebice u planiranju i provedbi sportskih i rekreativnih sadržaja. Uz to, posebna pažnja biti će posvećena uključenju marginaliziranih skupina kao što su invalidi, djeca, mladi, branitelji itd. Neki od sportskih sadržaja biti će usmjereni upravo na te ranjive skupine kao krajnje korisnike projekata.</p> <p>Pristupačnost za osobe s invaliditetom Pri projektiranju, izgradnji i uređenju svih objekata i površina planiranih unutar ovog razvojnog prioriteta, uzet će se u obzir potrebe i</p>

	<p>ograničena mobilnost osoba s invaliditetom. Gdje god je to moguće uklonit će se fizičke prepreke i prilagoditi prostor kako bi se osigurao nesmetan pristup osobama koje imaju ograničenu mobilnost kao što su osobe s invaliditetom i starije osobe. Uz to, gdje bude moguće, oprema i rekviziti za rekreaciju bit će posebno prilagođeni osobama s posebnim potrebama.</p> <p>Održiv razvoj i zaštita okoliša Od nositelja IP-a i budućih korisnika bespovratnih sredstava očekuje se da dokažu kako njihov projekt i IP u cjelini neće imati nepovoljan utjecaj na okoliš, da potvrde da je neutralan u odnosu na okoliš i/ili da pokažu na koji će način projekt na pozitivan način doprinijeti održivom razvoju. Gdje je to potrebno, projekti moraju biti sukladni pravnoj stečevini EU o okolišu, uključujući zakonska rješenja i podzakonske akte koji se odnose na procjenu utjecaja na okoliš.</p>
<p><i>Doprinos postizanju razvojnih ciljeva</i></p>	<p>Provedba ovog RP doprinijet će razvojnom cilju: RC1. Ulaganjem u razvojne projekte poslovne, društvene i turističke infrastrukture, povećati atraktivnost i povezanost gradskih naselja – izgradnjom i revitalizacijom sportskih prostora i javnih površina unaprijedit će se atraktivnost i sigurnost prostora.</p>



Os razvoja : Osnažiti postojeće i potaknuti razvoj novih MSP-a

<p>Područje intervencije <i>Logička podloga</i></p>	<p>Gospodarstvo grada Vukovara devastirano je prvo razaranjima tijekom Domovinskog rata, a poslije dugogodišnjim propadanjem postojećih velikih gospodarskih subjekata na tome području. Malo i srednje poduzetništvo postoji, ali nije dovoljno razvijeno da bi bilo generatorom lokalnog razvoja. Stoga je potrebno ojačati postojeće poduzetnike kroz osiguravanje adekvatne poduzetničke infrastrukture i usluga, sufinanciranje planiranih investicija MSP-a i jačanje njihovih kompetencija. Isto tako, potrebno je, posebice među mladima, razvijati inicijativu za poduzetništvo te sufinancirati novoosnovana poduzeća.</p> <p>Izgradnjom nove tržnice stvorit će se prostor za izlaganje i trženje lokalnih proizvoda obrtnika i poljoprivrednih proizvođača. Osim toga, ulaganje u gradsku tržnicu investicija je od višestrukog značaja za razvoj grada - izgradnjom tržnice regenerira se prostor grada, tržnica je mjesto okupljanja i razmjene na kojima se urbano društveno tkivo prožima, ali i povezuje sa svojim ruralnim okruženjem.</p>
---	---

	<p>Nadalje, izradom strategije razvoja gospodarstva, izradom baze nekretnina, te izradom modela potpore inovacijama stvorit će se novi modeli razvoja poduzetništva i gospodarstva koji mogu biti zamašnjak razvoja lokalnog gospodarstva koje stagnira. Dodatno, potporama postojećim i novoosnovanim poduzećima omogućit će se nova ulaganja i rast MSP-a.</p> <p>Ulaganjem u aktivne mjere zapošljavanja, nastavit će se naponi koje grad Vukovar poduzima kako bi ojačao tržište rada i pomogao poslodavcima da otvore nova i zadrže postojeća radna mjesta.</p>
<i>Glavni projekti</i>	3RP1: Izgradnja Gradske tržnice u naselju Olajnica
<i>Komplementarni projekti</i>	<p>Strategija razvoja gospodarstva</p> <p>3RP6: Izgradnja sunčanih elektrana na objektima u vlasništvu Grada Vukovara – projekt je na rezervnoj listi</p> <p>3RP5: Izgradnja parkinga na Olajnici – projekt je na rezervnoj listi</p> <p>3RP3: Otvoreni poziv za dostavu projektnih prijedloga za dodjelu bespovratnih sredstava poduzetnicima</p>
<i>Horizontalni projekt</i>	<p>3RP4: Izrada baze nekretnina u vlasništvu Grada Vukovara uz izradu poslovnog portala i baze informacija – projekt je na rezervnoj listi</p> <p>3RP2: Izravna dodjela potpore zapošljavanju</p> <p>3RP7: Izrada modela potpore inovacijama – projekt je na rezervnoj listi</p>
<i>Nositelj (glavnih projekata)</i>	Grad Vukovar
<i>Komplementarnost i sinergije</i>	<p>Sinergije s drugim razvojnim prioritetima:</p> <p>1RP – Modernizacija obrazovnih sadržaja predviđena razvojnim prioritetom 1 djelovat će u sinergiji s ulaganjima ovog prioriteta u razvoj poduzetništva, podizanje kvalifikacija određenih skupina građana za samozapošljavanje i pokretanje vlastitog posla. RP3 predviđa bespovratna sredstva za novoosnovana poduzeća dok RP1 predviđa bespovratna sredstva za programe cjeloživotnog učenja, prekvalifikacija, podizanja kompetencija itd.</p> <p>4RP – Razvoj turizma gospodarski je prioritet koji komplementarno s ulaganjima putem ovog razvojnog prioriteta doprinosi jačanju poduzetništva i gospodarstva grada Vukovara. Bespovratne potpore putem ovog prioriteta bit će dijelom namijenjene i poduzetnicima koji djeluju u području turizma. Nadalje, buduća strategija brendiranja turističke destinacije koja će se izraditi u sklopu ovog razvojnog prioriteta, svakako će uključiti i razvoj turističkih potencijala.</p> <p>Sinergije s drugim ulaganjima grada Vukovara:</p> <ul style="list-style-type: none"> ➤ Program mjera poticanja razvoja poduzetništva na području grada Vukovara u 2017. godini (potpore male vrijednosti koje se dodjeljuju poduzetnicima s područja Grada Vukovara)- u planu za iduću godinu, a provodi se već prethodne dvije ➤ Izgradnja Poduzetničkog inkubatora (u sklopu Poslovno inovacijskog centra)-dovršen projekt ➤ Izgradnja Poslovno-inovacijskog centra BIC Vukovar (proizvodni centar, centar inovativnog poduzetništva i edukacijski centar)-

	<p>dovršen projekt</p> <ul style="list-style-type: none"> ➤ Tehnološki centar Vukovar – projekt u pripremi za prijavu na natječaj Razvoj poslovne infrastrukture
<p><i>Doprinos horizontalnim temama</i></p>	<p>Pri definiranju strateškoga okvira, a posebice provedbenog plana (uključujući i razinu pojedinačnih projekata) posebna se pozornost posvetila horizontalnim temama: promicanju ravnopravnosti žena i muškaraca i zabrani diskriminacije, pristupačnosti za osobe s invaliditetom te održivom razvoju. Ove teme uključene su na svim razinama IP-a.</p> <p>Promicanje ravnopravnosti žena i muškaraca i zabrana diskriminacije Pri provedbi projekata pod ovim razvojnim prioritetom, nositelji projekata vodit će računa o jednakim prilikama za žene i muškarce, posebice pri dodjeli bespovratnih sredstava za žene poduzetnice te u provedbi aktivnosti vezanih uz promicanje zapošljavanja i socijalnog poduzetništva. Pri ocjeni kvalitete poduzetničkih projekata koji će se prijavljivati na poziv za dodjelu bespovratnih sredstava, bolje će biti ocijenjeni projekti koji će posebnu pažnju posvetiti uključenju marginaliziranih skupina kao što su invalidi, nacionalne manjine, dugotrajno nezaposleni, itd.</p> <p>Pristupačnost za osobe s invaliditetom Pri projektiranju, izgradnji i uređenju svih objekata i površina planiranih unutar ovog razvojnog prioriteta, uzet će se u obzir potrebe i ograničena mobilnost osoba s invaliditetom. Gdje god je to moguće uklonit će se fizičke prepreke i prilagoditi prostor kako bi se osigurao nesmetan pristup osobama koje imaju ograničenu mobilnost kao što su osobe s invaliditetom i starije osobe.</p> <p>Održiv razvoj i zaštita okoliša Od nositelja IP-a i budućih korisnika bespovratnih sredstava očekuje se da dokažu kako njihov projekt i IP u cjelini neće imati nepovoljan utjecaj na okoliš, da potvrde da je neutralan u odnosu na okoliš i/ili da pokažu na koji će način projekt na pozitivan način doprinijeti održivom razvoju. Gdje je to potrebno, projekti moraju biti sukladni pravnoj stečevini EU o okolišu, uključujući zakonska rješenja i podzakonske akte koji se odnose na procjenu utjecaja na okoliš.</p>
<p><i>Doprinos postizanju razvojnih ciljeva</i></p>	<p>Provedba ovog RP doprinijet će trima razvojnim ciljevima:</p> <p>RC1. Ulaganjem u razvojne projekte poslovne, društvene i turističke infrastrukture, povećati atraktivnost i povezanost gradskih naselja: izgradnja nove tržnice i uređenje okolnih javnih površina izravno doprinosi atraktivnosti prostora naselja Olajnica.</p> <p>RC2. Izgrađenom društvenom infrastrukturuom, društvenim programima za ranjive skupine (djeca, mladi, nacionalne manjine, umirovljenici, branitelji) i povećanjem mogućnosti za zapošljavanje i</p>

samozapošljavanje povećati kvalitetu života u Vukovaru: potpore poduzetnicima i aktivne mjere zapošljavanja unutar ovog RP doprinijet će mogućnosti zapošljavanja i samozapošljavanja te sinergijski djelovati s obrazovnim programima koji će se provoditi unutar ovog IP-a.

RC3. Ulaganjem u poduzetničku infrastrukturu i potpore poduzetnicima stvoriti konkurentno i održivo gospodarstvo i poduzetništvo grada Vukovara: provedba ovog RP-a izravno doprinosi razvojnom prioritetu u smislu unapređenja infrastrukture i potpora poduzetnicima u vidu poziva na dostavu projektnih prijedloga i aktivne mjere zapošljavanja.

4RP

Prioritetna prostorna intervencija: Razvoj turizma temeljenog na valorizaciji prostora dviju rijeka u gradu Vukovaru

Logička podloga

Vukovarsko područje posjeduje velike komparativne prednosti u pogledu razvoja resursno-atraktivne osnove koju prvenstveno čine krajobrazne i prirodne vrijednosti, te jedinstvena kulturna baština. Ipak, vukovarski turizam još uvijek ne koristi svoje potencijale u potpunosti. Značajna su ulaganja učinjena u obnovu razrušene kulturne baštine, te izgradnju i/ili obnovu muzeja, no još uvijek ne postoji razvijen brand destinacije grada Vukovara koji bi uvezao postojeću i dao smjer u razvoju nove komplementarne turističke ponude. Stoga će se putem ovog razvojnog prioriteta izraditi strategija brendiranja grada Vukovara kao turističke destinacije.

Uz bogatu kulturnu baštinu, Vukovar ima značajnu prirodnu baštinu temeljenu na prostoru dviju rijeka: Dunava i Vuke. Prostor park šume Adica idealan je za razvoj rekreativnog, zabavnog i edukativnog turizma, te će se uz već postojeće sadržaje putem ovog razvojnog prioriteta uložiti u nove sadržaje kroz jedinstveni Projekt Adica.

Osim putem projekata, znatna ulaganja su učinjena od strane nacionalnih razina u obnovu osnove ponude, kulturne baštine. Drugi projekt, slično sadržaja ali manjeg opsega je Park znanosti gdje će se na obavi Dunava urediti rekreacijsko-edukativni sadržaj za vukovarske školarce, ali i posjetitelje grada.

Glavni projekti

4RP1: Projekt Adica

Komplementarni projekti

Usluge brendiranja grada Vukovara

4RP2: Park znanosti – projekt je na rezervnoj listi

4RP3: Obnova pročelja i krovništva objekta Turističke zajednice Vukovar – projekt je na rezervnoj listi

Nositelj (glavnih projekata)

Grad Vukovar

Komplementarnost i

Sinergije s drugim razvojnim prioritetima:

sinergije

1RP – Obrazovni programi razvijeni pod RP1 dijelom će biti usmjereni na turističku djelatnost (turistički vodiči, management u turizmu itd) i biti komplementarni s ulaganjima ovog razvojnog prioriteta.

3RP – Razvoj turizma gospodarska je grana koja komplementarno s ulaganjima putem RP 3 doprinosi jačanju poduzetništva i gospodarstva grada Vukovara. Bespovratne potpore putem RP 3 biti će dijelom namijenjene i poduzetnicima koji djeluju u području turizma. Nadalje, buduća strategija razvoja gospodarstva koja će se izraditi u sklopu tog razvojnog prioriteta, svakako će uključiti i razvoj turističkih potencijala.

Sinergije s drugim ulaganjima grada Vukovara:

- Kroz projekt Vukovar-Vučedol-Ilok uloženo je 30 milijuna eura u obnovu kulturne baštine vukovarskog kraja, između ostalog u obnovu dvoraca Eltz te u izgradnju Muzeja vučedolske kulture. Za razvoj cjelovitog kompleksa arheološkog parka na Vučedolu, kroz OP konkurentnost i kohezija osigurano je 130 milijuna kuna za razvoj kompleksa, a proces programiranja je u tijeku.
- 2012. godine završen je projekt Eko etno centar Adica (aktivnosti projekta: izgradnja kanalizacijskog sustava u Adici, spajanje plinskog sustava, izgradnja parkirališta i cesta u Adici i revitalizacija parka Adica)
- TZ je uspješno provela projekt „Formiranje centra za unaprjeđenje znanja u ruralnom turizmu“(aktivnosti su se tkđ. provodile u Adici)
- U suradnji s Razvojnoum agencijom VURA, Grad Vukovar je na prekogranični program sa Srbijom projekt unaprjeđenja biciklizma i cikloturizma Cycle Danube te na prekogranični program s Mađarskom projekt Danube Tourist Activation koji je usmjeren na valorizaciju prostora Vukovarske ade. Ukupna vrijednost prijavljenih projekata iznosi gotovo 900.000,00 eura.
- Gradu Vukovaru je u okviru Programa razvoja javne turističke infrastrukture Ministarstva turizma, a koji se financira iz Fonda za razvoj turizma odobren projekt Uređenje i opremanje EuroVelo 6 biciklističke rute na potezu od Luke Vukovar do ušća Vuke u iznosu od 263.700,00 kuna. U tijeku je provedba nabave biciklističkih stajališta, spremišta za bicikle te fontane za piće.
- Izrađena je druga verzija mobilne aplikacije „Vukovar na dlanu“ s turističkim servisnim informacijama u vrijednosti od 37.500,00 kuna.
- UO za kulturu i turizam kandidirao je na Javni poziv Fonda za zaštitu okoliša i energetske učinkovitost za neposredno sufinanciranje ostalih mjera energetske učinkovitosti u prometu projekt „Uvođenje sustava javnih gradskih bicikala na području grada Vukovara“. Projekt je odobren, provedena je Bagatelna nabava te je sklopljen Ugovor s za nabavku i postavljanje 2 terminala s ukupno 10 bicikala te godinu dana održavanja

	sustava u vrijednosti od 166.975,00 kuna.
<p><i>Doprinos horizontalnim temama</i></p>	<p>Pri definiranju strateškoga okvira, a posebice provedbenog plana (uključujući i razinu pojedinačnih projekata) posebna se pozornost posvetila horizontalnim temama: promicanju ravnopravnosti žena i muškaraca i zabrani diskriminacije, pristupačnosti za osobe s invaliditetom te održivom razvoju. Ove teme uključene su na svim razinama IP-a.</p> <p>Promicanje ravnopravnosti žena i muškaraca i zabrana diskriminacije Pri provedbi projekata pod ovim razvojnim prioritetom, nositelji projekata vodit će računa o jednakim prilikama za žene i muškarce, posebice u planiranju i provedbi turističkih i kulturnih aktivnosti. Uz to, posebna pažnja biti će posvećena uključenju marginaliziranih skupina kao što su invalidi, nacionalne manjine, dugotrajno nezaposleni, itd. Neki od budućih programa biti će usmjereni upravo na te ranjive skupine kao krajnje korisnike projekata.</p> <p>Pristupačnost za osobe s invaliditetom Pri projektiranju, izgradnji i uređenju svih objekata i površina planiranih unutar ovog razvojnog prioriteta, uzet će se u obzir potrebe i ograničena mobilnost osoba s invaliditetom. Gdje god je to moguće uklonit će se fizičke prepreke i prilagoditi prostor kako bi se osigurao nesmetan pristup osobama koje imaju ograničenu mobilnost kao što su osobe s invaliditetom i starije osobe.</p> <p>Održiv razvoj i zaštita okoliša Od nositelja IP-a i budućih korisnika bespovratnih sredstava očekuje se da dokažu kako njihov projekt i IP u cjelini neće imati nepovoljan utjecaj na okoliš, da potvrde da je neutralan u odnosu na okoliš i/ili da pokažu na koji će način projekt na pozitivan način doprinijeti održivom razvoju. Gdje je to potrebno, projekti moraju biti sukladni pravnoj stečevini EU o okolišu, što uključuje zakonodavstvo o Procjeni utjecaja na okoliš.</p>
<p><i>Doprinos postizanju razvojnih ciljeva</i></p>	<p>Provedba ovog RP doprinijeti će trima razvojnim ciljevima:</p> <p>RC1. Ulaganjem u razvojne projekte poslovne, društvene i turističke infrastrukture, povećati atraktivnost i povezanost gradskih naselja – uređenje turističke infrastrukture na Adici i uz rijeke izravno doprinosi atraktivnosti prostora grada.</p> <p>RC2. Izgrađenom društvenom infrastrukturu, društvenim programima za ranjive skupine (djeca, mladi, nacionalne manjine, umirovljenici, branitelji) i povećanjem mogućnosti za zapošljavanje i samozapošljavanje povećati kvalitetu života u Vukovaru – ulaganjem u programe vezane uz turizam, brendiranjem grada kao turističke destinacije povećat će se mogućnosti za zapošljavanje i samozapošljavanje u turističkoj i srodnim djelatnostima.</p> <p>RC3. Ulaganjem u poduzetničku infrastrukturu i potpore poduzetnicima stvoriti konkurentno i održivo gospodarstvo i poduzetništvo grada</p>

Vukovara – dio potpora poduzetnicima biti će i u sektoru turizma, te će shodno omogućiti rast i razvoj MSP-a i obrta u tom sektoru.

3 Plan provedbe

3.1 Prioritizacija projekata

Proces definiranja konačne liste projekata koji je započeo tijekom pripreme Analize područja pozivom na dostavu projektnih ideja u gradu Vukovaru, završio je radionicom prioritizacije održanom 7. prosinca 2016. godine. Baza projektnih ideja od 126 projekata smanjena je u prvom koraku identifikacijom i grupiranjem projekata koji će biti dio otvorenih poziva za dodjelu bespovratnih sredstva za neprofitne organizacije i ustanove (ESF) te male i srednje poduzetnike kroz EFRR. Drugi korak se sastojao od dubinske analize preostalih projekata s obzirom na ograničenja koja postoje unutar provedbe IP-a (vremenska i financijska i s obzirom na moguće elemente državnih potpora) te su svi nerealni projekti za provedbu unutar tih okvira odbačeni. Daljnji proces zahtijevao je bolje definiranje opsega projekata koji su preostali za ograničeni poziv na dodjelu bespovratnih sredstava te kraći period prikupljanja novih projektnih ideja. U koraku nakon strateškog planiranja pristupilo se razradi projektnih obrazaca za postupak prioritizacije tj. bodovanja.

3.1.1 Kriteriji i metodologija prioritizacije

Osnovni kriteriji i maksimalan broj bodova je u nastavku:

Kriterij	Maksimalni broj bodova
K1 Doprinos ciljevima Programa	15
K2 Integriranost projekta (potencijal za aktiviranje sinergija)	15
K3 Izvori financiranja (integracija financijskih izvora)	10
K4 Doprinos zapošljavanju i poticanje lokalnog gospodarstva	15
K5 Normativna zrelost projekta	15
K6 Logika intervencije	15
K7 Metodologija provedbe projekta	15
UKUPNO	100

3.1.2 Ocjena projekata

Proces prioritizacije sastojao se od ocjene projekata od strane članova JIP-a, koji su zatim zajedno s detaljnim projektnim obrascima dostavljeni članovima PIP-a 5 dana prije radionice na razmatranje. Tijekom radionice, članovima se Partnerstva predstavio svaki pojedinačni projekt i obrazložila ocjena JIP-a. Nakon konstruktivne rasprave, Partnerstvo je usvojilo bodovnu listu koja slijedi:

	NAZIV	Broj bodova
3RP1	Izgradnja Gradske tržnice u naselju Olajnica	92
3RP6	Izgradnja sunčanih elektrana na objektima u vlasništvu Grada Vukovara	76
	Usluge brendiranja grada Vukovara kao turističke destinacije*	73
2RP4	Trg Dražena Petrovića	70
3RP5	Parking Olajnica	70
4RP1	Projekt Adica	69
1RP1	Društveno-obrazovni centar „Dunav“	69
1RP2	Izgradnja Ekonomske škole Vukovar	67
1RP3	Rekonstrukcija zgrade "Radnički dom" u Borovu i prenamjena u prostor Veleučilišta Vukovar	66
2RP2	Centralna kuhinja za prehranu djece u vrtićima	64
	Strategija razvoja gospodarstva**	63
3RP4	Izrada baze nekretnina u vlasništvu Grada Vukovara uz izradu poslovnog portala i baze informacija	63
2RP1	Obnova nogometnog stadiona u Vukovaru	63
4RP2	Park znanosti	63
2RP3	Izgradnja zatvorenih teniskih terena u Borovu Naselju	63
PP2	Izgradnja dvije stambene zgrade za potrebe stambenog zbrinjavanja hrvatskih branitelja	63
2RP6	Trg Trpinjska cesta	61
1RP5	Parking Dunav 1 i Dunav 2	61
2RP5	Trg na prostoru bivše tržnice	60
2RP7	Boćarski dom	57
3RP7	Izrada modela potpore inovacijama	54
4RP3	Obnova pročelja i krovišta objekta Turističke zajednice Vukovar	46

*Zbog uvjeta prihvatljivosti Ograničenog poziva za dostavu projektnih prijedloga za provedbu IP-a, ovaj se projekt ne može samostalno predlagati i financirati, pa je sadržajno i financijski integriran u strateški projekt 4RP1 Adica.

** Zbog uvjeta prihvatljivosti Ograničenog poziva za dostavu projektnih prijedloga za provedbu IP-a, ovaj se projekt ne može samostalno predlagati i financirati, pa je sadržajno i financijski integriran u grupu B aktivnosti projekta Priprema projektne dokumentacije i jačanje kapaciteta za provedbu Intervencijskoga plana.

Tijekom prioritizacije projekata sukladno Metodologiji za izradu Analize područja i Intervencijskoga plana, 19 projekata u ukupnoj vrijednosti 314,562,500 HRK ocjenjeno je sa više od 60 bodova što ih čini prihvatljivim za financiranje u sklopu provedbe Intervencijskoga plana. Međutim, kako je ukupna alokacija sredstava za provedbu Intervencijskoga plana ograničena na 150 milijuna HRK sufinanciranja sredstava EFRR, dodatan odabir projekata bio je potreban. JIP je u konzultaciji sa svim relevantnim odjelima Grada Vukovara, te uz podršku tehničke pomoći odabrao 9 projekata koji imaju najveći značaj u provedbi Intervencijskoga plana te izravno doprinose fizičkoj, gospodarskoj i društvenoj regeneraciji područja. Istodobno, odabrani projekti doprinose ostvarenju svih razvojnih prioriteta i pripadajućih pokazatelja.

Odabrani projekti su:

	NAZIV	Broj bodova
3RP1	Izgradnja Gradske tržnice u naselju Olajnica	92
	Usluge brendiranja grada Vukovara kao turističke destinacije*	73
4RP1	Projekt Adica	69
1RP1	Društveno-obrazovni centar „Dunav“	69
1RP2	Izgradnja Ekonomske škole Vukovar	67
1RP3	Rekonstrukcija zgrade "Radnički dom" u Borovu i prenamjena u prostor Veleučilišta Vukovar	66
2RP2	Centralna kuhinja za prehranu djece u vrtićima	64
	Strategija razvoja gospodarstva**	63
2RP1	Obnova nogometnog stadiona u Vukovaru	63

*Zbog uvjeta prihvatljivosti Ograničenog poziva za dostavu projektnih prijedloga za provedbu IP-a, ovaj se projekt ne može samostalno predlagati i financirati, pa je sadržajno i financijski integriran u strateški projekt 4RP1 Adica.


** Zbog uvjeta prihvatljivosti Ograničenog poziva za dostavu projektnih prijedloga za provedbu IP-a, ovaj se projekt ne može samostalno predlagati i financirati, pa je sadržajno i financijski integriran u grupu B aktivnosti projekta Priprema projektne dokumentacije i jačanje kapaciteta za provedbu Intervencijskoga plana.

Uz to, sredstvima EFRR financirat će se otvoreni poziv za dodjelu bespovratnih sredstava malim i srednjim poduzećima na području grada Vukovara.

3.2 Portfolio projekata

3.2.1 Projektni obrasci

NAZIV PROJEKTA	Izgradnja Gradske tržnice u naselju Olajnica
ŠIFRA PROJEKTA	3RP1

Lokacija projekta¹	 <p>Autobusni kolodvor</p> <p>Ul. Kardinala Alojzija</p> <p>FINA - FINANCIJSKA AGENCIJA</p> <p>Tisak</p> <p>Grad Vukovar, naselje Olajnica, na k.č.br. 2601/5 k.o.Vukovar</p>
Vrsta projekta:	Glavni
Razvojni prioritet:	3RP Osnažiti postojeće i potaknuti razvoj novih MSP-a
Opći cilj:	<ol style="list-style-type: none"> 1. Prostorni: Ulaganjem u razvojne projekte poslovne, društvene i turističke infrastrukture, povećati atraktivnost i povezanost gradskih naselja. 2. Društveni: Izgrađenom društvenom infrastrukturu, društvenim programima za ranjive skupine (djeca, mladi, nacionalne manjine, umirovljenici, branitelji) i povećanjem mogućnosti za zapošljavanje i samozapošljavanje povećati kvalitetu života u Vukovaru i smanjiti iseljavanje stanovnika. 3. Gospodarski: Ulaganjem u poduzetničku infrastrukturu i potpore poduzetnicima stvoriti konkurentno i održivo gospodarstvo i poduzetništvo grada Vukovara.
Specifični cilj:	Osigurati prostor za trženje lokalnih proizvoda
Planska domena:	Primarno: Industrija i poduzetničko okruženje Osim toga, projekt doprinosi i sljedećim domenama:

¹ Koristite google maps ili skicirajte lokaciju projekta u odnosu na glavne cestovne pravce i/ili značajnije građevine/naselja

	<ul style="list-style-type: none"> • Poljoprivreda i ruralni razvoj • Društvene djelatnosti, usluge u zajednici, odgoj i obrazovanje • Kulturno nasljeđe i turizam
Vrijednost:	Trošak provedbe: 20.000.000,00
Financiranje:	EFRR 85%, drugi nacionalni izvori (Fond za obnovu i razvoj grada Vukovara) 15%
Prijavitelj:	Grad Vukovar
Iskustvo prijavitelja za provedbu projekata:	<p>Grad Vukovar ima značajnog iskustva u provođenju infrastrukturnih i ostalih projekata:</p> <ol style="list-style-type: none"> 1. Poslovno-inovacijski centar BIC-Vukovar u 3 faze <ul style="list-style-type: none"> - infrastrukturni radovi sa priključcima za potrebe Poslovno- inovacijskog centra BIC-Vukovar te vanjska obnova zgrade Borovo Poly, vrijednosti 14 milijuna kuna (osiguranih od strane Fonda za obnovu i razvoj grada Vukovara, Ministarstva poduzetništva i obrta te Grada Vukovara) - EU projekt „BIC-Poduzetnički inkubator Vukovar“ ukupne vrijednosti 909.711,40 EUR-a od čega je 726.586,50 EUR-a financirano od strane Europske unije, a ostatak se financira sredstvima Fonda za obnovu i razvoj grada Vukovara. Drugom fazom je obuhvaćeno kompletno vanjsko i unutarnje uređenje bivše Tiskare Borovo te kompletno opremanje zgrade Poduzetničkog inkubatora. - EU projekt „Razvoj zaokruženog koncepta za potporu inovativnom i tehnološki orijentiranom poduzetništvu – BIC Vukovar“, vrijednost: 21.293.090,71 kn. Ovom fazom obuhvaćeno je unutarnje uređenje i kompletno opremanje zgrade bivše tvornice Borovo Poly (bruto površine 9700 m²) u kojoj će biti smještena 3 centra: Proizvodni centar, Centar inovativnog poduzetništva te Edukacijski centar. 2. Nearly Zero-Energy Sports Facilities (n0e-sport) – partneri na projektu financiranom putem IEE. Pilot projekt kojim se izrađuje analiza i plan smanjenje potrošnje energije u sportskim objektima te pilot implementacija na zgradama Sporska dvorana Borovo Naselje, Sportski centar Lijeva bara i HNK Vukovar 1991 3. Razvoj novog turističkog proizvoda "Eko – etno centar Adica" – Vukovar (IPA III C komponenta - Regionalna konkurentnost; 781.777,50 €), koji je za cilj imao razvoj i poboljšanje turističke infrastrukture i stvaranje ekonomske aktivnosti oko novog turističkog proizvoda 4. "New MAP – Nova metodologija i plan zapošljavanja za grad Vukovar" , IPA IV, 115.139,34 €, koji je za cilj imao unaprjeđenje lokalnog partnerstva za zapošljavanje Vukovarsko-srijemske županije putem jačanja kapaciteta partnera. 5. Strateški partner u SEE projektu DaHar, čiji je cilj bio razvoj strategija za razvoj luka na Dunavu. 6. "Ujedinjeni u jednu uniju", projekt financiran iz programa Europa za građane čiji je cilj bio predstavljanje EU i njene podrške i značaja sudjelovanja građanstva uključenih u procese odlučivanja kroz susrete bratimljenih gradova iz 5 zemalja.
Partneri:	-
Ciljane skupine /	Ciljane skupine: Grad Vukovar

krajnji korisnici	Komunalac d.o.o. Poduzetnici s područja grada Vukovara Mali obrti i OPG-i s područja grada i okolice Krajnji korisnici: Svi građani grada Vukovara kao i građani okolnih mjesta
Zrelost projekta²:	U provedbi, potpuno pripremljena dokumentacija
Investicijski ciklus projekta:	<ol style="list-style-type: none"> 1. Izrada investicijske studije i projektne prijave <ol style="list-style-type: none"> a. Objava natječaja b. Provedba natječaja i odabir pružatelja usluge c. Izrada studije i prijave 2. Izvođenje investicije (dovršetak gradnje i opremanje)
Provedbeni mehanizam:	Ograničeni poziv na dostavu projektnih prijedloga / EFRR.
Obrazloženje projekta	<p>Grad Vukovar je tijekom 2015. godine izradio idejno arhitektonsko rješenje gradske tržnice Vukovar nakon kojega je izrađen glavni i izvedbeni projekt.</p> <p>Tijekom 2016. godine proveden je postupak javne nabave za izvođenje radova nakon kojega je započeta gradnja.</p> <p>Nova tržnica nalaziti će se u blizini naselja Olajnica, na lokaciji između rijeke Vuke, zgrade FINA-e i Autobusnog kolodvora.</p> <p>Nova tržnica na Olajnici imat će 3.396 m². Zgrada je jednoetažna, slobodno stojeća na parceli, ima kosi jednostrešni krov. Vanjske dimenzije zgrade su 106,80 x 31,80 metara, visina na početku sjevernog pročelja je 5,18 metara, a na južnom pročelju 8,60 metara. Zgrada tržnice pod jednim krovom ima sve sadržaje.</p> <p>Zgrada nove gradske tržnice na Olajnici pozicionirana je uzdužno u smjeru istok-zapad, paralelno s produžetkom prometnice. Svi sadržaji tržnice su natkriveni. Pješački pristupi omogućeni su sa svih strana, a kolni pristupi sa istočne i zapadne strane. Parkiralište je duž sjeverno pročelje, te na zapadnoj i istočnoj strani parcele. Zgrada je jednoetažna karakterističnog zakošenog presjeka. Vanjski gabariti tržnice su 107 x 32m.</p> <p>Unutar natkrivenog dijela, između komunikacijskih prodora, smještena su tri zatvorena bloka u kojima su smješteni različiti sadržaji i prateći prostori koje danas tržnica treba imati. Jedan dio zatvorenog u funkciji je poslovanja tržnice, drugi je trgovačkog sadržaja, a treći ugostiteljskog. Uzdužno i između tih objekata smještena je natkrivena „zelena tržnica“ sa štandovima.</p> <p><u>Ugostiteljski dio</u> je prostora ukupne bruto površine od 264m² i podrazumijeva</p>

² Upišite jednu od ove tri izjave uz pojašnjenje dokumentacije: za izradu tehničke dokumentacije potrebno je više od 6 mjeseci; za izradu tehničke dokumentacije potrebno je do 6 mjeseci; tehnička dokumentacija je spremna

prostor za cafe bar, pekarnicu, zalogajnicu i javni sanitarni prostor za posjetitelje. (Dakle, koristit će ga minimalno 3 poslovna subjekta).

Središnji dio jest zatvoreni prodajni prostor bruto površine od 540m² s prodajnim prostorom za mliječne proizvode i jaja , prodavaonicama za meso , prodajnim mjestima za ribe i riblje proizvode te prodajna mjesta za odjeću, obuću, suvenire, dječje igračke i sl..

Treći dio jest zajednički poslovno-logistički kompleks ukupne bruto površine 264 m², u kojem su smješteni prostor za vage, spremište-ostava, dvije hladnjače, prostor za otpad i kartonsku ambalažu te dva ureda tržnice i dva poslovna prostora za najam.

Konačno, zatvorene prostore povezuje natkrivena „zelena tržnica“ od 1.712m², opremljena betonskim prodajnim klupama (pultovima), ugostiteljsko-konzumnom terasom, te slavinama s pitkom vodom i klupama za odmor. Jedan dio prostora koji nije uređen/organiziran, također se može organizirati u prodajna mjesta za male OPG-ove i obrtnike.

Trenutno se gradska tržnica nalazi na otvorenom (natkrivenom) prostoru s lošim higijenskim uvjetima. Nova i moderna tržnica će pružiti priliku obrtnicima, malim poduzetnicima i poljoprivrednim proizvođačima iz Vukovara i okolice da, uz svu potrebnu poslovnu infrastrukturu, prodaju svoje proizvode i time doprinose razvoju lokalnog poduzetništva u proizvodnji i preradi hrane, tradicijskih proizvoda, ukrasa i predmeta uporabne vrijednosti. Stoga je ona primarno vezana uz plansku domenu „**Industrija i poduzetničko okruženje**“.

No, značaj gradske tržnice višestruk je. Ponajprije, budući da se radi o mjestu trženja prvenstveno poljoprivrednih i tradicijskih proizvoda, projektom se doprinosi planskoj domeni „Poljoprivreda i ruralni razvoj“. Jedan dio funkcija tržnice je i ugostiteljski, pa u tom smislu ona ima i poduzetnički i turistički značaj. No društveni i kulturni-turistički značaj (domene: „**Društvene djelatnosti, usluge u zajednici, odgoj i obrazovanje**“ i „**Kulturno nasljeđe i turizam**“) proizlazi osobito iz činjenice da su gradske tržnice u cijelom svijetu mjesto okupljanja, susreta i boravka stanovnika grada i prigradskih naselja, a sve češće i posjeta i interesa posjetitelja koji ih prepoznaju ne samo kao mjesto nabavke i konzumacije autohtonih lokalnih proizvoda i suvenira, nego i mjesto na kojem je lokalnu kulturu moguće doživjeti direktno.


Stoga je ulaganje u gradsku tržnicu investicija od višestrukog značaja za razvoj grada. Iz perspektive triju osi regeneracije, zato, možemo nedvosmisleno tvrditi da se izgradnjom tržnice regenerira prostor grada (od antičkih tržnica jest središte urbanog prostora), dakle njegova **fizička infrastruktura, kao i društveno tkivo** – tržnice su mjesto okupljanja i razmjene na kojima se urbano društveno tkivo prožima, ali i povezuje sa svojim ruralnim okruženjem. Jasno je, budući da je namjena

	<p>tržnice primarno gospodarskog karaktera, da ona predstavlja važan element gospodarske regeneracije grada, dajući mu ključno mjesto za trženje lokalnih proizvoda.</p> <p>Projekt se strateški uklapa u sve relevantne razvojne dokumente:</p> <ul style="list-style-type: none"> • Još uvijek važeća RAZVOJNA STRATEGIJA VUKOVARSKO-SRIJEMSKJE ŽUPANIJE 2011.-2013., Strateški cilj 1. Konkurentno gospodarstvo, i to prioritete 1.2 Jačanje poduzetništva i privlačenje ulaganja i 1.3 Povećanje konkurentnosti poljoprivredno-prehrambenog sektora, a posredno, jednim dijelom i 1.4. Razvoj turizma. • Prema STRATEGIJI OBNOVE I RAZVOJA GRADA VUKOVARA 2014.-2020., koja ima za prvi strateški cilj 1. Konkurentno i održivo gospodarstvo i poduzetništvo grada Vukovara, projekt, budući primarno projekt razvoja gospodarske infrastrukture, doprinosi prioritetu 1.1 Snažna potpora malom i srednjem poduzetništvu putem poticaja, poduzetničke infrastrukture i programa financiranja • Doprinosi razvoju gospodarstva, projekt doprinosi prioritetu 1 STRATEGIJE BORBE PROTIV SIROMAŠTVA I SOCIJALNE ISKLJUČENOSTI U REPUBLICI HRVATSKOJ, naslovljenom: „Osiguravanje uvjeta za uspješnu borbu protiv siromaštva i socijalne isključenosti te smanjenje nejednakosti u društvu“
Aktivnosti grupirane po EP:	<p>EP 1 Izgradnja tržnice</p> <p>1.1. Dovršetak radova izgradnje tržnice</p> <p>EP 2 Opremanje tržnice</p> <p>2.1. Provedba natječaja za dobavljače opreme</p> <p>2.2. Postavljanje opreme</p> <p>EP 3 Promocija i vidljivost</p> <p>3.1. Lokalna promotivna kampanja (radio, lokalne TV, portali, tiskani mediji, plakati)</p> <p>3.2. Svečano otvorenje tržnice</p> <p>EP4 Administracija i upravljanje</p>
Ključni rezultati:	Gradska tržnica izgrađena i opremljena svim poslovnim, logističkim, trgovačkim, društvenim i ugostiteljskim sadržajima
Pokazatelji:	<p>EFRR POKAZATELJ NEPOSREDNIH REZULTATA:</p> <p>Izgrađena ili obnovljena infrastruktura (broj jedinica): 1</p> <p>POKAZATELJ REZULTATA PROJEKTA:</p> <p>3.396 m2 gradske tržnice izgrađeno i opremljeno</p>
Upravljanje projektom (opisati tim	<ol style="list-style-type: none"> 1. Voditelji projekta – (Grad Vukovar, 50% radnog vremena) 2. Koordinator radova – (Grad Vukovar, 20% radnog vremena) 3. Stručni suradnik/ca za građevinske radove – (Grad Vukovar, 10% radnog

uključujući zaposlene i nova zapošljavanja):	vremena) 4. Stručni suradnik/ca za elektro radove – (Grad Vukovar, 10% radnog vremena) 5. Stručni suradnik/ca za strojarske radove – (Grad Vukovar, 10% radnog vremena) 6. Projektni asistent/ica - (Grad Vukovar, 50% radnog vremena) 7. Financijsko-računovodstveni referent/ica – (Grad Vukovar, 20% radnog vremena) 8. Koordinator/ica za promidžbu i vidljivost – (Grad Vukovar,20% radnog vremena)																																																																																																																																																																																																																
Trajanje:	Završetak radova se očekuje sredinom 2017. godine.																																																																																																																																																																																																																
Održivost:	<p>Nakon izgradnje upravljanje tržnicom će biti povjereno gradskoj tvrtki Komunalac d.o.o. koja već upravlja značajnim elementima grad komunalne infrastrukture i postojećim objektima tržničkog karaktera.</p> <p>Najam prostora na tržnici provodit će se po tržišnim cijenama. Očekuje se da će troškovi održavanja biti veći ili jednaki prihodima, a dodatna sredstva potrebna za održavanje osiguravat će se eventualno iz gradskog proračuna.</p>																																																																																																																																																																																																																
Terminski plan provedbe projekta	<table border="1"> <thead> <tr> <th></th> <th colspan="4">2017</th> <th colspan="4">2018</th> <th colspan="4">2019</th> </tr> <tr> <th>KORACI</th> <th>Q1</th> <th>Q2</th> <th>Q3</th> <th>Q4</th> <th>Q1</th> <th>Q2</th> <th>Q3</th> <th>Q4</th> <th>Q1</th> <th>Q2</th> <th>Q3</th> <th>Q4</th> </tr> </thead> <tbody> <tr> <td>1. Izrada investicijske studije i projektne prijave</td> <td>x</td> <td></td> <td></td> <td></td> <td></td> <td></td> <td></td> <td></td> <td></td> <td></td> <td></td> <td></td> </tr> <tr> <td>a. Objava natječaja</td> <td>x</td> <td></td> <td></td> <td></td> <td></td> <td></td> <td></td> <td></td> <td></td> <td></td> <td></td> <td></td> </tr> <tr> <td>b. Provedba natječaja i odabir pružatelja usluge</td> <td>x</td> <td></td> <td></td> <td></td> <td></td> <td></td> <td></td> <td></td> <td></td> <td></td> <td></td> <td></td> </tr> <tr> <td>c. Izrada studije i prijave</td> <td>x</td> <td></td> <td></td> <td></td> <td></td> <td></td> <td></td> <td></td> <td></td> <td></td> <td></td> <td></td> </tr> <tr> <td>IZVOĐENJE INVESTICIJE</td> <td></td> <td></td> <td></td> <td></td> <td></td> <td></td> <td></td> <td></td> <td></td> <td></td> <td></td> <td></td> </tr> <tr> <td>EP 1 Izgradnja tržnice</td> <td></td> <td></td> <td></td> <td></td> <td></td> <td></td> <td></td> <td></td> <td></td> <td></td> <td></td> <td></td> </tr> <tr> <td>1.1. Dovođenje radova izgradnje tržnice</td> <td></td> <td>x</td> <td></td> <td></td> <td></td> <td></td> <td></td> <td></td> <td></td> <td></td> <td></td> <td></td> </tr> <tr> <td>EP 2 Opremanje tržnice</td> <td></td> <td></td> <td></td> <td></td> <td></td> <td></td> <td></td> <td></td> <td></td> <td></td> <td></td> <td></td> </tr> <tr> <td>2.1. Provedba natječaja za dobavljače opreme</td> <td></td> <td>x</td> <td></td> <td></td> <td></td> <td></td> <td></td> <td></td> <td></td> <td></td> <td></td> <td></td> </tr> <tr> <td>2.2. Postavljanje opreme</td> <td></td> <td>x</td> <td></td> <td></td> <td></td> <td></td> <td></td> <td></td> <td></td> <td></td> <td></td> <td></td> </tr> <tr> <td>EP 3 Promocija i vidljivost</td> <td></td> <td></td> <td></td> <td></td> <td></td> <td></td> <td></td> <td></td> <td></td> <td></td> <td></td> <td></td> </tr> <tr> <td>3.1. Lokalna promotivna kampanja (radio, lokalne TV, portali, tiskani mediji, plakati)</td> <td></td> <td>x</td> <td></td> <td></td> <td></td> <td></td> <td></td> <td></td> <td></td> <td></td> <td></td> <td></td> </tr> <tr> <td>3.2. Svečano otvorenje tržnice</td> <td></td> <td>x</td> <td></td> <td></td> <td></td> <td></td> <td></td> <td></td> <td></td> <td></td> <td></td> <td></td> </tr> <tr> <td>EP4 Administracija i upravljanje</td> <td></td> <td></td> <td></td> <td></td> <td></td> <td></td> <td></td> <td></td> <td></td> <td></td> <td></td> <td></td> </tr> </tbody> </table>		2017				2018				2019				KORACI	Q1	Q2	Q3	Q4	Q1	Q2	Q3	Q4	Q1	Q2	Q3	Q4	1. Izrada investicijske studije i projektne prijave	x												a. Objava natječaja	x												b. Provedba natječaja i odabir pružatelja usluge	x												c. Izrada studije i prijave	x												IZVOĐENJE INVESTICIJE													EP 1 Izgradnja tržnice													1.1. Dovođenje radova izgradnje tržnice		x											EP 2 Opremanje tržnice													2.1. Provedba natječaja za dobavljače opreme		x											2.2. Postavljanje opreme		x											EP 3 Promocija i vidljivost													3.1. Lokalna promotivna kampanja (radio, lokalne TV, portali, tiskani mediji, plakati)		x											3.2. Svečano otvorenje tržnice		x											EP4 Administracija i upravljanje												
	2017				2018				2019																																																																																																																																																																																																								
KORACI	Q1	Q2	Q3	Q4	Q1	Q2	Q3	Q4	Q1	Q2	Q3	Q4																																																																																																																																																																																																					
1. Izrada investicijske studije i projektne prijave	x																																																																																																																																																																																																																
a. Objava natječaja	x																																																																																																																																																																																																																
b. Provedba natječaja i odabir pružatelja usluge	x																																																																																																																																																																																																																
c. Izrada studije i prijave	x																																																																																																																																																																																																																
IZVOĐENJE INVESTICIJE																																																																																																																																																																																																																	
EP 1 Izgradnja tržnice																																																																																																																																																																																																																	
1.1. Dovođenje radova izgradnje tržnice		x																																																																																																																																																																																																															
EP 2 Opremanje tržnice																																																																																																																																																																																																																	
2.1. Provedba natječaja za dobavljače opreme		x																																																																																																																																																																																																															
2.2. Postavljanje opreme		x																																																																																																																																																																																																															
EP 3 Promocija i vidljivost																																																																																																																																																																																																																	
3.1. Lokalna promotivna kampanja (radio, lokalne TV, portali, tiskani mediji, plakati)		x																																																																																																																																																																																																															
3.2. Svečano otvorenje tržnice		x																																																																																																																																																																																																															
EP4 Administracija i upravljanje																																																																																																																																																																																																																	


Nazivi skica,
fotografija i
drugih
grafičkih
prikaza
projektnih
ideja

Postojeće stanje



Novo stanje



NAZIV PROJEKTA	Projekt ADICA
ŠIFRA PROJEKTA	4RP1
Lokacija projekta³	 <p>https://www.google.hr/maps/place/Adica+ul.,+32000,+Vukovar/@45.3513733,18.9702006,15.5z/data=!4m5!3m4!1s0x475c8e4de3e8cd0f:0x38d4437c3cf84dd3!8m2!3d45.3530726!4d18.9746819?hl=hr</p>
Vrsta projekta:	Glavni
Razvojni prioritet:	4RP Razvoj turizma temeljenog na valorizaciji prostora dviju rijeka u gradu Vukovaru
Opći cilj:	<p>1. Prostorni: Ulaganjem u razvojne projekte poslovne, društvene i turističke infrastrukture, povećati atraktivnost i povezanost gradskih naselja.</p> <p>2. Društveni: Izgrađenom društvenom infrastrukturom, društvenim programima za ranjive skupine (djeca, mladi, nacionalne manjine, umirovljenici, branitelji) i povećanjem mogućnosti za zapošljavanje i samozapošljavanje povećati kvalitetu života u Vukovaru i smanjiti iseljavanje stanovnika.</p> <p>3. Gospodarski: Ulaganjem u poduzetničku infrastrukturu i potpore poduzetnicima stvoriti konkurentno i održivo gospodarstvo i poduzetništvo grada Vukovara.</p>
Specifični	Revitalizacija park šume Adica radi povećanja turističke atraktivnosti toga

³ Koristite google maps ili skicirajte lokaciju projekta u odnosu na glavne cestovne pravce i/ili značajnije građevine/naselja

cilj:	područja
Planska domena:	Kulturno nasljeđe i turizam Doprinos i : Okoliš, krajolik i upravljanje prirodnim resursima Društvene djelatnosti, usluge u zajednici, odgoj i obrazovanje
Vrijednost:	Provedba 20.500.000,00 kn (pripremna dokumentacija 1.000.000,00kn)
Financiranje:	EFRR 85%, drugi nacionalni izvori 15%
Prijavitelj:	Grad Vukovar
Iskustvo prijavitelja za provedbu projekata:	U sektoru turizma, Grad Vukovar ima iskustva u provedbi ulaganja u prepoznatljivost destinacije na međunarodnom turističkom tržištu. Neki od važnijih turističkih projekata u gradu su: - Projekt „Razvoj novog turističkog proizvoda Eko-etno centar Adica“, nositelj: Grad Vukovar, vrijednost projekta: 781.777,50 EUR. - Projekt „Formiranje centra za unaprjeđenje znanja u ruralnom turizmu“, nositelj TZ Grada Vukovara, ukupna vrijednost projekta: 378.003,86 EUR od čega za TZ Grada Vukovara 178.723,39 EUR. Osim putem projekata, znatna ulaganja su učinjena od strane nacionalnih razina u obnovu osnove ponude, kulturne baštine. Prvenstveno kroz projekt Vukovar-Vučedol-Ilok kroz koji je uloženo 30 milijuna eura u obnovu kulturne baštine vukovarskog kraja, između ostalog u obnovu dvoraca Eltz te u izgradnju Muzeja vučedolske kulture. Za razvoj cjelovitog kompleksa arheološkog parka na Vučedolu, kroz OP konkurentnost i kohezija osigurano je 130 milijuna kuna za razvoj kompleksa, a proces programiranja je u tijeku.
Partneri:	Turistička zajednica Grada Vukovara
Ciljane skupine / krajnji korisnici	Ciljane skupine: Gradska uprava Obrtnici i ugostitelji na Adici Krajnji korisnici: - Učenici i studenti, - Turisti različitih profila, ali osobito ljubitelji adrenalinskih i kulturnih sadržaja i prirode, - Tematski povezane udruge, - turističke agencije i - stanovnici grada Vukovara u cjelini.
Zrelost projekta⁴:	Idejna faza, za izradu tehničke dokumentacije potrebno je više od 6 mjeseci.

⁴ Upišite jednu od ove tri izjave uz pojašnjenje dokumentacije: za izradu tehničke dokumentacije potrebno je više od 6 mjeseci; za izradu tehničke dokumentacije potrebno je do 6 mjeseci; tehnička dokumentacija je spremna

Investicijski ciklus projekta:	<ol style="list-style-type: none"> 1. Izraditi idejna rješenja <ol style="list-style-type: none"> a. Objava natječaja b. Provedba natječaja i odabir pružatelja usluge c. Izrada projekta 2. Izraditi glavne i izvedbene projekte i planove opremanja <ol style="list-style-type: none"> a. Objava natječaja b. Provedba natječaja i odabir pružatelja usluge c. Izrada projekata 3. Izrada planova opremanja s troškovnicima <ol style="list-style-type: none"> a. Objava natječaja b. Provedba natječaja i odabir pružatelja usluge c. Izrada projekta 4. Izrada investicijske studije (i projektne prijave) <ol style="list-style-type: none"> a. Objava natječaja b. Provedba natječaja i odabir pružatelja usluge c. Izrada studije (i prijave) 5. Pripremiti pravnu podlogu za koncesiju (<i>zakup</i>) 6. Elaborat ocjene o potrebi procjene utjecaja na okoliš 7. Podnošenje zahtjeva i izdavanje građevinske dozvole (i drugih, ako je relevantno) 8. Izvođenje investicije 9. Koncesioniranje (<i>zakup</i>)
Provedbeni mehanizam :	Ograničeni poziv na dostavu projektnih prijedloga / EFRR
Obrazloženje projekta	<p><u>Uvod: turizam u Gradu Vukovaru</u></p> <p>Vukovarsko područje posjeduje velike komparativne prednosti u pogledu razvoja resursno-atraktivne osnove koju prvenstveno čine krajobrazne i prirodne vrijednosti, jedinstvena kulturna baština (Vučedol) te povoljan geoprometni položaj (relativna blizina 3 susjedne države i dunavski prometni put). Ipak, vukovarski turizam još uvijek ne koristi svoje potencijale u potpunosti.</p> <p>U strukturi turista ističe se nekoliko skupina turista:</p> <ol style="list-style-type: none"> 1. Putnici s kruzera – uglavnom osobe starije životne dobi i u pravilu na području grada borave 1 dan. Uglavnom su zainteresirani za upoznavanje osnovnog identiteta grada, a to su Muzej Vučedolske kulture, Dvorac Eltz, povijesna barokna jezgra te memorijalna mjesta Domovinskog rata. Iz godine u godinu raste broj putnika kruzera i broja pristajanja. Primjerice u 2015. u Vukovaru je bilo 221 pristajanje sa 20.207 putnika. Za potrebe ove skupine turista

nužno je urediti i obogatiti sadržajima šetnicu uz Dunav.

2. Učenici koji u okviru školskog programa posjećuju memorijalna mjesta Domovinskog rata. Program je započeo 2013. godine, a 2015. Vukovar je posjetilo 27.369 posjetitelja.

3. Cikloturisti - s obzirom da kroz Vukovar prolazi Dunavska biciklistička ruta, grad posjećuje značajan broj cikloturista čiji broj je stabilan (14.200 cikloturista u 2014. godini). U svrhu obogaćivanja ponude za ovu skupinu turista potrebno je razviti dodatne sadržaje i osigurati smještaj prilagođen potrebama cikloturizma.

4. Posjetitelji memorijalnih centara - Vukovar kao simbol obrane Hrvatske u domovinskom ratu privlači svake godine veliki broj posjetitelja čiji boravak bi se također mogao produljiti uvođenjem dodatne turističke ponude.

Broj noćenja po posjetitelju je stabilan i iznosi cca 1,5 noćenja po posjetitelju. Sa dodatnim turističkim sadržajima i ponudama moguće je produžiti boravak posjetitelja u gradu te povećati prihod od turizma.

Strateško utemeljenje:

Projekt je usklađen sa sljedećim strateškim dokumentima:

- Strateške smjernice razvoja turizma 2016.-2020. - Grad Vukovar, u kojima je identificirana potreba i prilika u pogledu razvoja turističke infrastrukture na Adici u okviru nekoliko razvojnih područja (u odnosu na smještajne kapacitete i turističke sadržaje)
- Strategija VU 2020 – projekt se uklapa u prioritetna područja 2.3 Unaprijeđena kvaliteta života mladih u gradu Vukovaru, 2.4 Kontinuiran razvoj kulture, sporta i civilnog sektora te u prioritet 3.4 Ojačana svijest o zaštiti okoliša u gradu Vukovaru
- U smislu još uvijek aktualne Županijske razvojne strategije, projekt je usuglašen s prioritetom 1.4 Razvoj turizma
- U pogledu Strategije borbe protiv siromaštva i socijalne isključenosti u Republici Hrvatskoj, projekt će unaprjeđenjem društvenih i ekonomskih uvjeta u gradu Vukovaru doprinijeti ostvarenju njezina cilja: Osiguravanje uvjeta za sprječavanje nastanka novih kategorija siromašnih kao i smanjenja broja siromašnih i socijalno isključenih osoba

Opravdanje i opis ulaganja:

Projekt je usmjeren na dovršetak revitalizacije i ostvarenje punog potencijala Park šume Adica. Navedena lokacija idealna je kombinacija prirodnih resursa koji se nalaze praktički u urbanom dijelu Vukovara.

Na navedenoj lokaciji se već sad nalazi restoran Slavonsko-srijemske kuhinje u okviru kojeg se nalazi vinski podrum s kušaonom vina, 6 bungalova sa 12

smještajnih jedinica, 3 poslovna prostora i jedna manja multimedijalna prostorija za sastanke i predavanja. Od dodatnih sadržaja tu su i poligon za paintball, trim staza te ljetna pozornica, a građevinskim zahvatom do sad je obuhvaćen i završen dio šetnice uz Vuku u naselju Olajnica što je na pola puta do Adice. Adica je s gradom povezana i turističkim vlakom.

Na navedenoj lokaciji godišnje se organizira desetak kulturnih i turističkih sadržaja poput festivala i etno-eko sajмова.

Projektom se planira unaprijediti turistički potencijal tog prostora kroz tri aspekta:

- 1) Unaprjeđenje pristupa i turističke ponude uređenjem prostora uz staro korito Vuke
- 2) Razvoj novih turističkih sadržaja na Adici: adrenalinsko-edukativni park i čarobna šuma Adica
- 3) Uređenje smještajnih kapaciteta – bungalova i kampa

1) Unaprjeđenje pristupa Adici uz korito Vuke

Ideja je izgradnja **pješačko-biciklističke staze** uz rijeku Vuku u park šumi Adica, kao nastavku staze koju trenutno grade Hrvatske vode (u sklopu uređenja rijeke Vuke i obalnog pojasa na području grada Vukovara, a koja će voditi uz lijevu obalu Vuke od željezničkog mosta do kraja Ulice 204. vukovarske brigade), čime bi se centar grada spojio sa park šumom Adica. Staza je **planirana od kraja Ulice 204. vukovarske brigade do izvora Dobra voda, odnosno crkve Svete Petke, u dužini od cca. 1,1 km, sa dodatnim krakima koji bi vodili na desnu obalu Vuke,** koja je trenutno zbog nepristupačnosti terena neiskorištena.

Kako planirana trasa prolazi područjem koje je za visokih voda poplavljeno, **staza bi u cijelosti bila postavljena na stupovima** čime bi se omogućila njena uporaba i kod visoke vode. Staza bi u cijelosti bila izgrađena od drveta kako bi se u što manjoj mjeri narušio prirodni krajobraz.

Pretpostavka za provedbu ovoga ulaganja jest uspješna provedba projekta Hrvatskih voda, budući da on podrazumijeva i izgradnju brane na ušću rijeke Vuke u Dunav, čime bi se sprječavalo presušivanje koje umanjuje atraktivnost područja, a i priključnu pješačko-biciklističku stazu, do kraja Ulice 204. vukovarske brigade).

2) Adrenalinsko-edukativni park i „Čarobna šuma“ Adica kao set novih turističkih sadržaja

Razvoj novih turističkih sadržaja podrazumijeva sljedeće elemente:

2.1. Adrenalinski park bio bi podijeljen na dva dijela koji se međusobno

nadopunjuju – jedan bi bio namijenjen djeci i osobama mlađeg uzrasta, a drugi za odrasle. Adrenalinski park bi sadržavao različite sadržaje za djecu te poligone i teren za paintball. U izradi bi se koristili samo prirodni materijali od kojih bi bile izrađene stijene za penjanje, mreže i slično.

2.2. Tematsko-edukativne šetnice sadržajno bi obrađivale teme:

- Upoznavanje prirode na Adici - učenje u Adici (biljni i životinjski svijet prilagođen učenicima osnovnih i srednjih škola o kojem više saznaju klikom na postavljene QR code-ove),
- Vukovarski put baroka (minijature zgrada, kuća, institucija s QR code-ovima),
- Vučedolski put (minijature nastambe na Vučedolu , muzeja, alata i slično s QR code-ovima i
- Put vukovarske kulture, znanosti , poznatih ličnosti, bajki i legendi.

2.3. „Čarobna šuma“ Adica

Plan je da se u adventsko doba park pretvara u Čarobnu božićnu šumu. Ideja je da se šuma dekorira LED lampicama i brojnim božićnim ukrasima. U sklopu šume bio bi postavljen grijani šator u kojem bi se svakodnevno održavale razne manifestacije u organizaciji TZ Grada Vukovara.

3) Uređenje smještajnih kapaciteta – bungalova i kampa

Trenutačno se na tom prostoru nalazi samo šest bungalova s dvanaest smještajnih jedinica. Cilj je osigurati smještaj u kojem bi se mogao smjestiti jedan prosječan autobus djece i/ili odraslih, odnosno, **radi se o 20 bungalova s dvokrevetnim i četverokrevetnim sobama s pratećom infrastrukturom.**

Bungalovi bi bili postavljeni na drvene stupce djelom na rijeci Vuki i povezani drvenim mostićima kako bi se dobila atraktivnost, a bili bi izrađeni od drveta koje je autohtono na ovom prostoru.

Uz njih, planira se izgraditi kamp. **Kamp za šatore bio bi površine koja može zadovoljiti postavljanje 20 šatora s pratećom infrastrukturom.**

4) Izrada turističkog brenda grada Vukovara

Jedna od većih zapreka razvoju turizma u gradu, unatoč prepoznatljivosti u simboličkom prostoru unutar pa i izvan granica RH, jest nedostatak jasno artikuliranog identiteta grada kao turističke destinacije koja objedinjuje vizure i doživljaje rijeka Dunava i Vuke kao prostornog elementa, snažna i bogata povijesna iskustva (suvremena ratna stradanja, ali i pečate prijašnjih epoha vidljive u estetici grada) kojima je vrijeme upisano u prostor grada. Uz te velike teme, brend treba osigurati prostor za promociju zabavnih i gastro-enoloških sadržaja, osobito onih koje se aktualno razvijaju na i oko Adice.

Stoga će Grad Vukovar i njegova Turistička zajednica, uz podršku renomiranog

	<p>pružatelja usluga u turističkom brendiranju, pribavljenog uz javnu nabavu, izraditi Strategiju turističkog branda grada Vukovara s osnovnim komunikacijskim smjernicama te vizualnim identitetom.</p> <p>Razradom strategije turističkog brendinga grada Vukovara, stvorit će se preduvjeti za uspješnu gospodarsku regeneraciju grada (turizam), njegovu fizičku regeneraciju (valorizaciju prostora, izgradnju infrastrukture); kao i društvenu regeneraciju kako kao posljedicu prva dva oblika (zapošljavanje, bolji uvjeti života), tako i posebno u pogledu razvoja novih, svim generacijama i društvenim skupinama bliskih identitetskih odrednica grada.</p> <p>Cijeli projekt će doprinijeti gospodarskoj i fizičkoj regeneraciji grada Vukovara, stvarajući jednu od nosivih turističkih atrakcija za koju se očekuje da će doprinijeti razvoju turizma i ostvarivanju prihoda od turizma, no koja će istovremeno valorizirati i fizički izgrađivati prostor grada na području rijeke Vuke. Očekuje se da će doprinositi i društvenoj regeneraciji, kako kroz stvaranje novih radnih mjesta (kako u samim objektima, neposredno, tako i posredno u uslužnom sektoru u gradu). Konačno, ulaganja u Adicu će predstavljati i značajnu društvenu infrastrukturu čija namjena nije samo komercijalna, i koja će biti prostor zabave, informiranja, edukacije i rekreacije za sve stanovnike grada.</p> <p>U pogledu planskih domena, koncept sadržaja na Adici usmjeren je ka objedinjavanju prirodnih značajki s turističkim i edukativnim sadržajima (o prirodnim, povijesnim i kulturnim znamenitostima) te time projekt prožima barem tri planske domene IP-a („kulturna baština i turizam“, „okoliš, krajolik i upravljanje prirodnim resursima“ te „društvene djelatnosti, usluge u zajednici, odgoj i obrazovanje“).</p>
<p>Aktivnosti grupirane po EP:</p>	<p>EP 1 Infrastrukturni radovi</p> <ol style="list-style-type: none"> 1.1. Raspisivanje javnog natječaja za izvođača 1.2. Raspisivanje javnog natječaja za nadzor nad radovima 1.3. Provedba ugovora 1.4. Nadzor nad izvođenjem radova <p>EP 2 Opremanje</p> <ol style="list-style-type: none"> 2.1. Raspisivanje javnih natječaja za dobavljače za različite vrste opreme (staza, adrenalinsko-obrazovni park, edukativne šetnice, čarobna šuma, bungalovi) 2.2. Nabavka opreme 2.3. Opremanje objekata <p>EP 3 Promidžba i vidljivost</p>

	<p>3.1. Priprema i provedba natječaja za oglašivačku agenciju</p> <p>3.2. Izrada plana promocija novih sadržaja i kapaciteta</p> <p>3.3. Provedba plana promocije: promotivna događanja, leci, društvene mreže i dr.)</p> <p>EP 4 Izrada strategije turističkog brenda grada Vukovara</p> <p>1.1. Priprema natjecajne dokumentacije (istraživanje tržišta)</p> <p>1.2. Objava natječaja</p> <p>1.3. Odabir ponuditelja</p> <p>1.4. Izrada strategije</p> <p>EP 5 Promocija i vidljivost</p> <p>EP 6 Administracija i upravljanje</p> <p>EP 7 Upravljanje i administracija</p>
Ključni rezultati:	<ol style="list-style-type: none"> 1. Izgrađene biciklističko-pješačke staze koje vode do Adice 2. Adrenalinsko- obrazovni park izgrađen na obrazovnim šetnicama. 3. Šuma opremljena za božićni sadržaj „Čarobna šuma“ 4. Bungalovi izgrađeni i opremljeni 5. Uređen i popratnom infrastrukturom opremljen kamp 6. Izrađena strategija turističkog brenda grada Vukovara
Pokazatelji:	<p>EFRR POKAZATELJ NEPOSREDNIH REZULTATA:</p> <p>Izgrađena ili obnovljena infrastruktura (broj jedinica): 4</p> <p>POKAZATELJI REZULTATA PROJEKTA:</p> <p>Broj novih turističkih sadržaja (4):</p> <p>1.5 km biciklističkih staza izgrađeno</p> <p>40.000m2 adrenalinski park izgrađeno i opremljeno</p> <p>20 bungalova izgrađeno</p> <p>20 kamp mjesta uređeno</p> <p>Izrađen strateški dokument (1)</p>
Upravljanje projektom (opisati tim uključujući zaposlene i nova zapošljavanja):	<ol style="list-style-type: none"> 1. Voditelj/ica projekta – Grad Vukovar (100%) 2. Koordinator/ica radova – VURA (50%) 3. Stručni suradnik/ca za građevinske radove – Grad Vukovar (20%) 4. Stručni suradnik/ca za elektro radove – Grad Vukovar (20%) 5. Stručni suradnik/ca za strojarske radove – Grad Vukovar (20%) 6. Projektni asistent/ica - VURA (100%) 7. Financijsko-računovodstveni referent/ica - Grad Vukovar (20%) 8. Stručnjak/inja za javnu nabavu – Grad Vukovar (40%) 9. Stručnjak/ci za razvoj avanturističkog turizma – Planinarsko društvo Ravnica (50%) 10. Stručnjaci za pripremu programa „Čarobna šuma“ – Turistička zajednica Grada Vukovara (50%)

	<p>11. Stručnjaci za razvoj turizma i interpretaciju prirodnih i kulturnih sadržaja – Turistička zajednica stručnjak (50%)</p> <p>12. Koordinator/ica za promidžbu i vidljivost – VURA (50%)</p>
Trajanje:	<p>Priprema investicije (4 kvartala – dijelovi teku paralelno)</p> <p>Provedba investicije (6 kvartala)</p> <p>Koncesioniranje (3 kvartala, počinje krajem provedbe)</p>
Održivost:	<p>Upravljanje i financiranje:</p> <ul style="list-style-type: none"> • Bungalovi i kamp (u paketu) dati će se u zakup putem javnog natječaja i trošak njihovog redovitog održavanja bi snosio zakupnik, a izvanrednog/ investicijskog Grad Vukovar. • Adrenalinski park bi u promotivnom razdoblju vodila udruga Planinarsko društvo Ravnica, a nakon toga bi također bilo ponuđeno u zakup putem javnog natječaja. Održavanje kao i bungalovi/kamp. • Čarobna šuma - u cijelosti u nadležnosti Grada Vukovara, uključujući upravljanje i programsko vođenje sa strane Turističke zajednice <p>Okolišna održivost:</p> <p>Investicija će se izvoditi korištenjem prirodnih materijala, a smisao svih sadržaja uvelike je usmjeren promociji i očuvanju prirode i prirodnih znamenitosti Adice i cijelog područja grada Vukovara.</p>
Terminski plan provedbe projekta	

KORACI	2017				2018				2019				2020			
	Q1	Q2	Q3	Q4	Q1	Q2	Q3	Q4	Q1	Q2	Q3	Q4	QXIII	QXIV	QXV	QXVI
Priprema investicije																
1. Izraditi idejna rješenja																
a. Objava natječaja (mjesec dana)	x															
b. Provedba natječaja i odabir pružatelja usluge (mjesec dana)	x															
c. Izrada projekta (mjesec dana)	x															
2. Izraditi glavne i izvedbene projekte i planove opremanja																
a. Objava natječaja (mjesec dana)	x															
b. Provedba natječaja i odabir pružatelja usluge (mjesec dana)		x														
c. Izrada projekta (dva mjeseca)		x	x													
3. Izrada planova opremanja s troškovnicima																
a. Objava natječaja (mjesec dana)			x													
b. Provedba natječaja i odabir pružatelja usluge (mjesec dana)			x													
c. Izrada projekta (mjesec dana)			x													
4. Izrada investicijske studije																
a. Objava natječaja (mjesec dana)			x													
b. Provedba natječaja i odabir pružatelja usluge (mjesec dana)			x													
c. Izrada projekta (dva mjeseca)			x	x												
5. Pripremiti pravnu podlogu za koncesiju (zakup), kod projekata s koncesijom (2 mjeseca)																
6. Elaborat ocjene o potrebi procjene utjecaja na okoliš (mjesec dana)																
7. Podnošenje zahtjeva i izdavanje građevinske dozvole (i drugih, ako je relevantno) (mjesec dana)																
Provedba investicije																
EP 1 Infrastrukturni radovi																
1.1. Raspisivanje javnog natječaja za izvođača						x	x									
1.2. Raspisivanje javnog natječaja za nadzor nad radovima							x									
1.3. Provedba ugovora								x	x	x	x	x	x			
1.4. Nadzor nad izvođenjem radova								x	x	x	x	x	x			
EP 2 Opremanje																
2.1. Raspisivanje javnih natječaja za dobavljače za različite vrste opreme								x	x							
2.2. Nabavka opreme								x	x							
EP 3 Promidžba i vidljivost																
3.1. Priprema i provedba natječaja za oglašivačku agenciju									x							
3.2. Izrada plana promocija novih sadržaja i kapaciteta										x	x	x				
3.3. Provedba plana promocije: promotivna događanja, leci, društvene mreže i dr.)										x	x	x				
EP 4 Upravljanje i administracija																
Poslije investicije: koncesioniranje																

Nazivi skica, fotografija i drugih grafičkih prikaza projektnih ideja

N/A

NAZIV PROJEKTA	Društveno-obrazovni centar "Dunav"
ŠIFRA PROJEKTA	1RP1
Lokacija projekta⁵	
Vrsta projekta:	Glavni
Razvojni prioritet:	1RP Unaprijediti obrazovnu infrastrukturu i modernizirati obrazovne sadržaje
Opći cilj:	<p>Prostorni: Ulaganjem u razvojne projekte poslovne, društvene i turističke infrastrukture, povećati atraktivnost i povezanost gradskih naselja.</p> <p>Društveni: Izgrađenom društvenom infrastrukturom, društvenim programima za ranjive skupine (djeca, mladi, nacionalne manjine, umirovljenici, branitelji) i povećanjem mogućnosti za zapošljavanje i samozapošljavanje povećati kvalitetu života u Vukovaru i smanjiti iseljavanje stanovnika.</p>
Specifični cilj:	Uspostavom društveno-obrazovnog centra osigurati prostor za rad, edukacije i povezivanje dionika iz civilnog, javnog i privatnog sektora kako bi se osigurala bolja suradnja i društveno-gospodarski napredak grada.
Planska domena:	<p>Društvene djelatnosti</p> <p>Industrija i poduzetničko okruženje (gospodarstvo)</p> <p>Kultura i turizam</p>

⁵ Koristite google maps ili skicirajte lokaciju projekta u odnosu na glavne cestovne pravce i/ili značajnije građevine/naselja

Vrijednost:	35.000.000,00 kn od čega troškovi dokumentacije: 2.000.000,00 kn
Financiranje:	EFRR 85%, drugi nacionalni izvori 15% (Fond za obnovu i razvoj grada Vukovara – za kupovinu, FZOEU – za obnovu)
Prijavitelj:	Grad Vukovar
Iskustvo prijavitelja za provedbu projekata:	<p>Od završetka Domovinskog rata u kojem je Vukovar pretrpio goleme štete proveden je veći broj projekata. Značajnu ulogu u procesu obnove i razvoja grada nakon Domovinskog rata ima Fond za obnovu i razvoj grada Vukovara koji je započeo s radom 2002. godine temeljem Zakona o obnovi i razvoju grada Vukovara usvojenog 2001. godine. Uloga Fonda naglašena je kroz intenziviranje društvenog i ekonomskog oživljavanja grada Vukovara s naglaskom na obnovu i izgradnju gospodarstva i javne infrastrukture. Osim putem Fonda, značajan broj projekata kako infrastrukturnih, tako i ostalih, u različitim sektorima sufinanciran je sredstvima EU. Neki od značajnijih projekata, prema sektorima, su:</p> <p><i>Gospodarstvo/poduzetništvo:</i></p> <p>1) Poslovno-inovacijski centar BIC-Vukovar u 3 faze</p> <ul style="list-style-type: none"> - infrastrukturni radovi sa priključcima za potrebe Poslovno- inovacijskog centra BIC-Vukovar te vanjska obnova zgrade Borovo Poly, vrijednosti 14 milijuna kuna (osiguranih od strane Fonda za obnovu i razvoj grada Vukovara, Ministarstva poduzetništva i obrta te Grada Vukovara) - EU projekt „BIC-Poduzetnički inkubator Vukovar“ ukupne vrijednosti 909.711,40 EUR-a od čega je 726.586,50 EUR-a financirano od strane Europske unije, a ostatak se financira sredstvima Fonda za obnovu i razvoj grada Vukovara. Drugom fazom je obuhvaćeno kompletno vanjsko i unutarnje uređenje bivše Tiskare Borovo te kompletno opremanje zgrade Poduzetničkog inkubatora. - EU projekt „Razvoj zaokruženog koncepta za potporu inovativnom i tehnološki orijentiranom poduzetništvu – BIC Vukovar“, vrijednost: 21.293.090,71 kn. Ovom fazom obuhvaćeno je unutarnje uređenje i kompletno opremanje zgrade bivše tvornice Borovo Poly (bruto površine 9700m²) u kojoj će biti smještena 3 centra: Proizvodni centar, Centar inovativnog poduzetništva te Edukacijski centar. <p>2) “New MAP – Nova metodologija i plan zapošljavanja za grad Vukovar” , IPA IV, 115.139,34 €, koji je za cilj imao unaprjeđenje Lokalnog partnerstva za zapošljavanje Vukovarsko-srijemske županije putem jačanja kapaciteta partnera.</p> <p>3) Strateški partner u SEE projektu DaHar, čiji je cilj bio razvoj strategija za razvoj luka na Dunavu.</p> <p><i>Turizam:</i></p> <p>4) Razvoj novog turističkog proizvoda "Eko – etno centar Adica" – Vukovar (IPA III C komponenta - Regionalna konkurentnost; 781.777,50 €), koji je za cilj imao razvoj i poboljšanje turističke infrastrukture i stvaranje ekonomske aktivnosti oko novog turističkog proizvoda</p> <p>5) Projekt „Formiranje centra za unaprjeđenje znanja u ruralnom turizmu“, nositelj TZ Grada Vukovara, ukupna vrijednost projekta: 378.003,86 EUR od čega za TZ Grada Vukovara 178.723,39 EUR.</p> <p><i>Energetska učinkovitost:</i></p> <p>6) Nearly Zero-Energy Sports Facilities (n0e-sport) – partneri na projektu financiranom</p>

	<p>putem IEE. Pilot projekt kojim se izrađuje analiza i plan smanjenje potrošnje energije u sportskim objektima te pilot implementacija na zgradi HNK Vukovar</p> <p><i>Civilno društvo:</i></p> <p>7) "Ujedinjeni u jednu uniju", projekt financiran iz programa Europa za građane čiji je cilj bio predstavljanje EU i njene podrške i značaja sudjelovanja građanstva uključenih u procese odlučivanja kroz susrete bratimljenih gradova iz 5 zemalja.</p>
Partneri:	Turistička zajednica grada Vukovara
Ciljane skupine / krajnji korisnici	<p>Ciljane skupine:</p> <p>Lokalna samouprava, udruge, TZ Grada Vukovara</p> <p>Krajnji korisnici:</p> <p>Udruge, vijeća nacionalnih manjina, lokalno stanovništvo, lokalna samouprava i drugi zainteresirani dionici.</p>
Zrelost projekta⁶:	Za izradu tehničke dokumentacije potrebno je više od 6 mjeseci
Investicijski ciklus projekta:	<ol style="list-style-type: none"> 1. Rješavanje imovinsko pravnih odnosa 2. Nabava i izrada potrebne dokumentacije za rekonstrukciju 3. idejni projekt 4. glavni projekt 5. izvedbeni projekt 6. Ishođenje potrebnih dozvola 7. Priprema projektne prijave 8. Izrada studije izvedivosti (CBA) 9. Projektni obrasci 10. Rekonstrukcija zgrade hotela Dunav 11. Opremanje centra 12. Javni natječaj za zakup komercijalnog dijela prostora (kafić, restoran i dr.)
Provedbeni mehanizam:	Ograničeni poziv na dostavu projektnih prijedloga / EFRR
Obrazloženje projekta	<p>Posljedice rata najviše su traga ostavile upravo na životima stanovnika Vukovara zbog čega, uz institucije koje pružaju stručnu pomoć, velik značaj imaju i udruge koje sudjeluju u rehabilitaciji, jačanju socijalne inkluzije i edukacijama lokalnog stanovništva, a osobito ranjivih skupina. U ovoj se skupini posebno ističu udruge mladih i za mlade, udruge za rad s djecom i mladima s intelektualnim i drugim poteškoćama u razvoju, vukovarski branitelji i stradalnici te njihove obitelji. Potrebe ovih skupina najviše se povezuju s pružanjem psihosocijalne pomoći, a od velikog su značaja i aktivnosti vezane za obrazovanje radi općeg usavršavanja i prekvalifikacije (npr. informatičko osposobljavanje mladih i djece s</p>

⁶ Upišite jednu od ove tri izjave uz pojašnjenje dokumentacije: za izradu tehničke dokumentacije potrebno je više od 6 mjeseci; za izradu tehničke dokumentacije potrebno je do 6 mjeseci; tehnička dokumentacija je spremna

poteškoćama u razvoju) koje se vrše putem udruga. Imajući u vidu sve zahtjevnije društvene trendove, brze promjene na tržištu rada, ali i sve težu gospodarsku situaciju koja utječe na cijelu populaciju, a posebice na mlade te ostavlja posljedice, područje informiranja i savjetovanja je prepoznato u svim područjima života (obrazovanje, zapošljavanje, aktivno građanstvo, socijalna politika, kultura i slobodno vrijeme, mobilnost i dr.) te kao takvo posebno naglašeno i u rezolucijama Vijeća Europe, a Info centri za mlade važni dionici u društvu u svim europskim zemljama, posebice članicama Europske unije. Kako bi isto primijenili i u Hrvatskoj, u velikim gradovima osnovani su i kroz Nacionalni program za mlade financijski podržani Regionalni info centri za mlade, dok na lokalnim razinama to nije bio slučaj sve do prošle godine. Ipak u nekim mjestima udruge civilnog društva su i prije pokrenule samostalno projekte i/ili programe lokalnih info centara za mlade. Mladi su danas zbog nezaposlenosti u većini slučajeva dezorijentirani, ne znaju što i na koji način učiniti kako bi poboljšali svoj status i kvalitetu života pa nerijetko za svoj put odabiru odlazak u neke veće i «zdravije» sredine u Hrvatskoj, ali i inozemstvu. Kako bi ispunili svoju ulogu i u potpunosti bili na usluzi i od podrške mladima, voditeljima info centara za mlade treba dodatna motivacija, znanja i vještine u području informiranja i savjetovanja ove ciljane skupine. To se posebice odnosi na voditelje info centara za mlade koji svoj rad temelje na izravnom radu s onim mladima koji ostaju i pokušavaju pronaći svoje mjesto u lokalnoj zajednici željni sadržaja i mogućnosti, odnosno informacija koje im lokalna zajednica pruža. Uzimajući u obzir različite potrebe i situacije mladih, informiranje i savjetovanje mladih postalo je ključno i od presudne važnosti kako za osobni, tako i za profesionalni razvoj, ali i primarno uključivanje mladih u društvo, posebice onih koji pripadaju izraženim društveno-marginaliziranim skupinama društva. Upravo zato, u Vukovaru je potrebno osigurati jedno mjesto na kojem će i mladi, ali i njihovi savjetnici moći unaprjeđivati svoja znanja, informirati se te se aktivno uključivati i doprinositi razvoju lokalne zajednice.

Osim toga, u Vukovaru djeluje i veći broj udruga koje aktivno djeluju u području zaštite ljudskih prava, socijalnog uključivanja ranjivih skupina poput umirovljenika, zapošljavanja i sl. Ove udruge provele su veći broj projekata i ostvarile značajne rezultate koje doprinose boljoj kvaliteti života u gradu. Ipak, udruge se pri provedbi svojih aktivnosti često susreću s problemima vezanim za osiguranje prostora kao i potrebe za stabilnijom financijskom potporom za njihov rad.

Trenutno, u Gradu Vukovaru ne postoje razvijeni mehanizmi za međufinanciranje aktivnosti udruga kao ni sustav decentralizirane podjele bespovratnih sredstava. Grad putem javnih natječaja financira rad udruga, no nedostaje financijska potpora kao i adekvatni prostori upravo za udruge koje najviše mogu dati zajednici (udruge koje pripremaju i provode ozbiljne i velike projekte i koje imaju zaposlene) kako bi se njihov rad stabilizirao.

Unatoč tome aktivne udruge i dalje posjeduju velike mogućnosti međusobnog povezivanja i suradnje, a u okviru svojih područja djelovanja čine nezamjenjivi dio društvenog segmenta, pogotovo u kontekstu poslijeratne revitalizacije ovog prostora, ali i šire. U skladu s navedenim, veliku važnost za ovo područje predstavlja nastavak razvoja civilnog društva, osobito u dijelu kojim se može unaprijediti međuetnička suradnja uz istovremeno poticanje gospodarskog i kulturnog razvitka grada Vukovara. Ovom usmjerenju naročito može doprinijeti i intenziviranje suradnje organizacija civilnog društva s predstavnicima lokalne vlasti kao i s poduzetnicima u privatnom sektoru.

Sinergijom djelovanja većeg broja udruga i lokalne samouprave, međusobnom razmjenom informacija te međusobnim pružanjem pomoći dolazi do jačanja socijalne kohezije i društvenog kapitala u zajednici. Na taj način dolazi do bržeg rješavanja problema što ujedno donosi i znatnu uštedu sredstava, a potencijalnim korisnicima znatno skraćuje put traženja rješenja problema. Zadovoljniji građani kvalitetnije mogu doprinostiti stvaranju uspješne zajednice kako u društvenom tako i u gospodarskom, političkom i svakom drugom području.

Kao jedno od rješenja koje bi pridonijelo rješavanju navedenih problema i povezivanju civilnog, javnog i privatnog sektora leži u osnivanju Društveno-obrazovnog centra u kojem bi se smjestile brojne udruge, ali i privatni poduzetnici i koje bi bilo mjesto povezivanja ovih sektora putem međusobne suradnje.

Inicijativa građana i udruga da u Vukovaru zaživi centar koji bi svojim sadržajima pružao različite mogućnosti građanskog organiziranja i djelovanja postoji još od 1999. godine, a uz to je i potpisana inicijativa mladih za izgradnju jednog takvog prostora od kada su predstavnici pojedinih udruga i inicijativa koje djeluju u gradu pojedinačno pokušavali iznaći rješenje za nedostatak kvalitetnog prostora u kojem bi se realizirale već pripremljene aktivnosti.

Iz tog razloga, Grad Vukovar planira osnovati Društveno-obrazovni centar koji bi se smjestio u bivšem Hotelu Dunav koji će Grad otkupiti i rekonstruirati. Hotel Dunav, nalazi se u centru grada, u derutnom je stanju te ne samo da nagrđuje vizuru i atraktivnost grada već i predstavlja sigurnosni problem zbog propadanja te je kao takav idealno mjesto za smještaj novog centra. Kako bi prostor hotela zadovoljio sve potrebno za jedan društveno-obrazovni centar potrebno ga je prilagoditi svim potencijalnim korisnicima. U prizemlju zgrade uredit će se prostori za udruge i mlade koji će imati multifunkcionalnu dvoranu koja će se moći koristiti za prezentacije, sastanke, koncerte, projekcije i sl. U prostor centra preselit će se i Turistička zajednica Grada koja će ujedno djelovati i kao promotor samog centra i njegovih aktivnosti. Osim toga, uredit će se prostor za čuvanje i igraonica za djecu za osobe koje koriste usluge centra kako bi imali prostor za ostaviti djecu dok obavljaju poslove ili pohađaju edukacije. Centar će imati dvije kongresne dvorane za potrebe održavanja edukacija, kongresa i druge aktivnosti. Također će se osposobiti restoran koji će

služiti za potrebe centra (tipa menze za zaposlene, za posjetitelje, održavanje edukacija i kongresa, posjete škola Memorijalnom centru i sl.) Osim toga, uredit će se prostori koji bi se dali uz simboličnu nadoknadu na korištenje aktivnim udrugama u gradu (putem javnog natječaja) koje imaju zaposlene i razvijaju projekte. Također, uredit će se dio smještajnih kapaciteta koje bi koristili gosti udruga, Grad Vukovar, a posebice predavači i edukatori. Jedan dio smještaja i uredskih prostora bio bi korišten za komercijalne djelatnosti kako bi se dijelom osigurala održivost projekta. Kroz projekt bi se također izradio i plan usluga koje će se pružati u Centru. Na ovaj će se način potaknuti sinergijsko djelovanje sa širokom lepezom aktivnosti koje bi se nudile građanima na jednom mjestu (edukacije za odrasle, ranjive skupine i sl., rad s mladima, djecom, ženama, različitim manjinskim skupinama i drugo. Osim toga, udruge iz Vukovara koje imaju zapažene rezultate (osobito u sektoru edukacija i integracija manjina i skupina u nepovoljnom položaju) imale bi uštedu tzv. hladnog pogona što bi im pomoglo u razvoju. I na kraju, sam grad Vukovar imao bi jedan kvalitetan društveni centar koji bi mogao odlično prezentirati grad i služiti kao primjer dobre prakse, ne samo u Republici Hrvatskoj nego i šire. Novi prostori (komercijalni dio) mogu se ujedno koristiti i za edukativno-kongresni turizam čime bi se dodatno potaklo gospodarstvo.

Realizacija projekta Društveno-obrazovnog centra imat će značajan utjecaj na fizičku, društvenu, ali i gospodarsku regeneraciju grada Vukovara – obnovom derutnog hotela u funkciju će se staviti zgrada u centru grada čime će se vizura grada učiniti atraktivnijom, ojačat će se socijalna kohezija u zajednici okupljanjem aktera civilnog društva na jednom mjestu, potaknut će se učinkovitost u društvenom pogledu, potaknuti razvoj i usvajanje novih vještina, bolje informiranje zajednice i šarolik spektar edukacije te na kraju doprinijeti i gospodarskom razvoju ne samo putem direktnog zapošljavanja u centru već i putem edukacija i pripreme građana za tržište rada putem programa koji će se u novom centru odvijati i pružanjem usluga za konferencijski turizam u prostorima centra (konferencijske dvorane, restoran, smještaj).

Projekt doprinosi realizaciji ciljeva sljedećih strateških dokumenata:

1. Razvojna strategija Vukovarsko-srijemske županije: SC 2. *Razvoj ljudskih resursa i kapaciteta za upravljanje razvojem* - prioritet 2.1 Razvoj sustava obrazovanja i njegova prilagodba potrebama razvoja; SC 3. *Kvalitetno prostorno planiranje, moderna infrastruktura i očuvani okoliš* – prioritet 3.4 Ulaganja u obnovljive izvore energije i učinkovito korištenje energije; SC 4. *Unapređenje kvalitete života* – prioritet 4.2 Poboljšanje kvalitete života i razvoj socijalnih usluga

2. Strategija Vukovar 2020: SC 1. *Konkurentno i održivo gospodarstvo i poduzetništvo grada Vukovara* – prioritet 1.2 Smanjen deficit na tržištu rada aktivnim mjerama obrazovanja i privlačenjem stručnih kadrova; SC 2. *Izgrađenom društvenom infrastrukturom ojačan društveni kapital grada Vukovara* – prioritet 2.2 Potaknuto

	<p>cjeloživotno učenje i usklađeni obrazovni programi s potrebama tržišta rada, 2.3 Unaprijeđena kvaliteta života mladih u gradu Vukovaru, 2.4 Kontinuiran razvoj kulture, sporta i civilnog sektora</p> <p>3. Strategija obrazovanja, znanosti i tehnologije: cilj 1 Izgraditi sustav za identificiranje, poticanje i razvoj sposobnosti i potencijala pojedinaca te ojačati službe za cjeloživotno osobno i profesionalno usmjeravanje, cilj 4 Poboljšati organiziranost, financiranje i upravljanje procesima obrazovanja odraslih</p> <p>4. Grad Vukovar: Strateške smjernice razvoja turizma u vremenu od 2016. do 2020. godine: RC Osvremenjivanje i diverzificiranje smještane ponude, Podizanje kvalitete ljudskog kapitala i to, kako u privatnom, tako i u javnom sektoru</p> <p>5. Strategija borbe protiv siromaštva i socijalne isključenosti u Republici Hrvatskoj (2014.-2020.): prioriteti - Osiguravanje uvjeta za uspješnu borbu protiv siromaštva i socijalne isključenosti te smanjenje nejednakosti u društvu i Osiguravanje uvjeta za sprječavanje nastanka novih kategorija siromašnih kao i smanjenja broja siromašnih i socijalno isključenih osoba</p>
<p>Aktivnosti grupirane po EP:</p>	<p>EP 1 Infrastrukturni radovi (rekonstrukcija)</p> <ol style="list-style-type: none"> 1.1. Raspisivanje javne nabave za izvođenje radova rekonstrukcije zgrade. 1.2. Raspisivanje javne nabave za građevinski nadzor nad radovima 1.3. Provedba ugovora o gradnji 1.4. Provedba građevinskog nadzora nad izvođenjem radova <p>EP 2 Razvoj usluga Društveno-obrazovnog centra</p> <ol style="list-style-type: none"> 2.1. Izrada plana usluga koje će se pružati u Centru 2.2. Objava Javnih poziva i natječaja za korištenje prostora 2.3. Odabir korisnika prostora <p>EP 3 Opremanje prostora</p> <ol style="list-style-type: none"> 3.1. Raspisivanje javnih nabava za opremanje prostora centra 3.2. Opremanje prostora (dvorane, uredi, smještajni kapaciteti i dr.) <p>EP 4 Promidžba i vidljivost</p> <ol style="list-style-type: none"> 4.1. Promocija projekta – početna i završna konferencija, objava vijesti o projektu na postojećim mrežnim stranicama Grada Vukovara 4.2. Svečano obilježavanje useljavanja korisnika u centar i puštanja u rad centra 4.3. Izrada web stranice centra <p>EP 5 Upravljanje i administracija</p> <ol style="list-style-type: none"> 5.1. Sastanci projektnog tima 5.2. Izvještavanje 5.3. Financijsko upravljanje projektom 5.4. Financijska revizija projekta

Ključni rezultati:	R1: Obnovljena zgrada Hotela Dunav stavljena u funkciju društveno-obrazovnog centra „Dunav“ R2: Razvijen sadržaj i usluge Društveno-obrazovnog centra R3: Proveden natječaj i odabrani korisnici prostora centra
Pokazatelji:	EFRR POKAZATELJ NEPOSREDNIH REZULTATA: Izgrađena ili obnovljena infrastruktura (broj jedinica): 1 POKAZATELJI REZULTATA PROJEKTA: Broj izgrađenih/obnovljenih obrazovnih objekata u kojima se provode obrazovni programi: 1
Upravljanje projektom (opisati tim uključujući zaposlene i nova zapošljavanja):	Projektini tim: <ol style="list-style-type: none"> 1. Voditelj/ica projekta 100%, VURA 2. Koordinator/ica radova (ovlašteni inženjer građevine, arhitekt ili dr. tehnička struka.) 50%, Grad Vukovar 3. Stručni suradnik za građevinske poslove – 10%, Grad Vukovar 4. Stručni suradnik za elektro radove – 10%, Grad Vukovar 5. Stručni suradnik za strojarske radove – 10%, Grad Vukovar 6. Projektini asistent/ica 100%, TZ 7. Financijsko-računovodstveni referent/ica 20%, Grad Vukovar 8. Stručnjak/inja za javnu nabavu 20%, Grad Vukovar
Trajanje:	Projekt će trajati 2 godine.
Održivost:	<ol style="list-style-type: none"> 1. Socijalno/demografska održivost: Projektom će se posredno utjecati na stabilizaciju postojećeg broja stanovnika kroz osiguranje boljih uvjeta obrazovanja i života mladih općenito. 2. Financijska i upravljačka održivost: Financijska održivost procijenit će se prema CBA. Valja napomenuti da će za upravljanje infrastrukturuom i njezino održavanje, te financiranje u dijelu rada koji nije financiran vlastitim prihodima, biti zadužen Grad Vukovar za što će sredstva osigurati iz proračuna. Kao što je napomenuto, dio zgrade služit će u komercijalne svrhe (najam prostora, smještaj, restoran) kako bi se osigurao barem dio sredstava za održavanje što neće biti više od 20% kapaciteta. 3. Okolišna održivost: projekt će biti pripremljen uzimajući u obzir maksimalne standarde okolišne održivosti. U projektu će biti korišteni obnovljivi izvori energije kao i materijali po visokim ekološkim standardima, odnosno štedljivi.

Terminski plan provedbe projekta	2018				2019				2020			
	QI	QII	QIII	QIV	QI	QII	QIII	QIV	QI	QII	QIII	QIV
1. Izrada projektne dokumentacije	x											
Idejno rješenje		x										
Glavni projekt			x									
Izvedbeni projekt												
2. Ishođenje dozvola												
3. Priprema projektne prijave												
4. Razvoj infrastrukture					x	x	x	x	x	x	x	
5. Opremanje										x	x	x
6. Razvoj usluga										x	x	x
7. Promidžba i vidljivost					x	x	x	x	x	x	x	x
8. Upravljanje projektom					x	x	x	x	x	x	x	x
Nazivi skica, fotografija i drugih grafičkih prikaza projektnih ideja												

NAZIV PROJEKTA	Izgradnja Ekonomske škole Vukovar
ŠIFRA PROJEKTA	1RP2
Lokacija projekta⁷	
Vrsta projekta:	Glavni
Razvojni prioritet:	1RP Unaprijediti obrazovnu infrastrukturu i modernizirati obrazovne sadržaje
Opći cilj:	<p>Društveni: Izgrađenom društvenom infrastrukturuom, društvenim programima za ranjive skupine (djeca, mladi, nacionalne manjine, umirovljenici, branitelji) i povećanjem mogućnosti za zapošljavanje i samozapošljavanje povećati kvalitetu života u Vukovaru i smanjiti iseljavanje stanovnika.</p> <p>Prostorni: Ulaganjem u razvojne projekte poslovne, društvene i turističke infrastrukture, povećati atraktivnost i povezanost gradskih naselja.</p>
Specifični cilj:	Izgradnjom nove Ekonomske škole sa sportskom dvoranom unaprijediti kvalitetu obrazovanja i društvenog sadržaja grada Vukovara što će pridonijeti većoj zapošljivosti stanovništva i društveno-gospodarskom rastu grada
Planska domena:	Društvene djelatnosti Industrija i poduzetničko okruženje (gospodarstvo)
Vrijednost:	50.000.000,00 kn od čega troškovi dokumentacije: 2.700.000,00 kn

⁷ Koristite google maps ili skicirajte lokaciju projekta u odnosu na glavne cestovne pravce i/ili značajnije građevine/naselja

Financiranje:	EFRR 85%, drugi nacionalni izvori 15%
Prijavitelj:	Grad Vukovar
Iskustvo prijavitelja za provedbu projekata:	<p>Od završetka Domovinskog rata u kojem je Vukovar pretrpio goleme štete proveden je veći broj projekata. Značajnu ulogu u procesu obnove i razvoja grada nakon Domovinskog rata ima Fond za obnovu i razvoj grada Vukovara koji je započeo s radom 2002. godine temeljem Zakona o obnovi i razvoju grada Vukovara usvojenog 2001. godine. Uloga Fonda naglašena je kroz intenziviranje društvenog i ekonomskog oživljavanja grada Vukovara s naglaskom na obnovu i izgradnju gospodarstva i javne infrastrukture. Osim putem Fonda, značajan broj projekata kako infrastrukturnih, tako i ostalih, u različitim sektorima sufinanciran je sredstvima EU. Neki od značajnijih projekata, prema sektorima, su:</p> <p><i>Gospodarstvo/poduzetništvo:</i></p> <p>1) Poslovno-inovacijski centar BIC-Vukovar u 3 faze</p> <ul style="list-style-type: none"> - infrastrukturni radovi sa priključcima za potrebe Poslovno- inovacijskog centra BIC-Vukovar te vanjska obnova zgrade Borovo Poly, vrijednosti 14 milijuna kuna (osiguranih od strane Fonda za obnovu i razvoj grada Vukovara, Ministarstva poduzetništva i obrta te Grada Vukovara) - EU projekt „BIC-Poduzetnički inkubator Vukovar“ ukupne vrijednosti 909.711,40 EUR-a od čega je 726.586,50 EUR-a financirano od strane Europske unije, a ostatak se financira sredstvima Fonda za obnovu i razvoj grada Vukovara. Drugom fazom je obuhvaćeno kompletno vanjsko i unutarnje uređenje bivše Tiskare Borovo te kompletno opremanje zgrade Poduzetničkog inkubatora. - EU projekt „Razvoj zaokruženog koncepta za potporu inovativnom i tehnološki orijentiranom poduzetništvu – BIC Vukovar“, vrijednost: 21.293.090,71 kn. Ovom fazom obuhvaćeno je unutarnje uređenje i kompletno opremanje zgrade bivše tvornice Borovo Poly (bruto površine 9700m²) u kojoj će biti smještena 3 centra: Proizvodni centar, Centar inovativnog poduzetništva te Edukacijski centar. <p>2) “New MAP – Nova metodologija i plan zapošljavanja za grad Vukovar” , IPA IV, 115.139,34 €, koji je za cilj imao unaprjeđenje Lokalnog partnerstva za zapošljavanje Vukovarsko-srijemske županije putem jačanja kapaciteta partnera.</p> <p>3) Strateški partner u SEE projektu DaHar, čiji je cilj bio razvoj strategija za razvoj luka na Dunavu.</p> <p><i>Turizam:</i></p> <p>4) Razvoj novog turističkog proizvoda "Eko – etno centar Adica" – Vukovar (IPA III C komponenta - Regionalna konkurentnost; 781.777,50 €), koji je za cilj imao razvoj i poboljšanje turističke infrastrukture i stvaranje ekonomske aktivnosti oko novog turističkog proizvoda</p> <p>5) Projekt „Formiranje centra za unaprjeđenje znanja u ruralnom turizmu“, nositelj TZ Grada Vukovara, ukupna vrijednost projekta: 378.003,86 EUR od čega za TZ Grada Vukovara 178.723,39 EUR.</p> <p><i>Energetska učinkovitost:</i></p> <p>6) Nearly Zero-Energy Sports Facilities (n0e-sport) – partneri na projektu financiranom putem IEE. Pilot projekt kojim se izrađuje analiza i plan smanjenje</p>

	<p>potrošnje energije u sportskim objektima te pilot implementacija na zgradi HNK Vukovar</p> <p><i>Civilno društvo:</i></p> <p>7) "Ujedinjeni u jednu uniju", projekt financiran iz programa Europa za građane čiji je cilj bio predstavljanje EU i njene podrške i značaja sudjelovanja građanstva uključenih u procese odlučivanja kroz susrete bratimljenih gradova iz 5 zemalja.</p>
Partneri:	Ekonomska škola Vukovar
Ciljane skupine / krajnji korisnici	<p>Ciljane skupine:</p> <p>Nastavno i nenastavno osoblje škole, učenici</p> <p>Krajnji korisnici:</p> <p>Nastavno i nenastavno osoblje škole, učenici, sportsko-rekreativne udruge, polaznici obrazovnih programa za odrasle</p>
Zrelost projekta⁸:	Za izradu tehničke dokumentacije potrebno je više od 6 mjeseci.
Investicijski ciklus projekta:	<ol style="list-style-type: none"> 1. Nabava i izrada potrebne dokumentacije <ol style="list-style-type: none"> 1.1. Nabava i izrada arhitektonskog rješenja 1.2. Nabava i izrada tehničke dokumentacije <ul style="list-style-type: none"> - idejno rješenje - glavni projekt - projekt opremanja 2. Ishođenje dozvola 3. Priprema projektne prijave <ol style="list-style-type: none"> 3.1. Izrada studije izvedivosti (CBA) 3.2. Projektni obrasci 4. Izgradnja nove škole i dvorane 5. Opremanje škole i dvorane
Provedbeni mehanizam:	Ograničeni poziv na dostavu projektnih prijedloga / EFRR
Obrazloženje projekta	<p>U sklopu srednjoškolskog obrazovanja na području Vukovara djeluju 4 srednjoškolske ustanove: Gimnazija Vukovar, Ekonomska škola Vukovar, Strukovna škola Vukovar i Tehnička škola Nikole Tesle Vukovar. Početkom školske godine 2014./2015. ove je ustanove pohađalo 1.684 učenika, dok je prethodne školske godine 2013./2014. upisano njih 1.751. Vidljivo je kako se broj učenika smanjio za čak 3,8%. Silazni trend upisa učenika u Ekonomskoj školi Vukovar teče već niz godina pa je tako u školskoj godini 2013./2014. upisano 420 polaznika, dok je u školskoj godini 2008./2009. bilo 462 polaznika upisanih u smjerove ekonomije, trgovine i poslovne administracije. Razlozi za pojavom ovog trenda mogu se pronaći</p>

⁸ Upišite jednu od ove tri izjave uz pojašnjenje dokumentacije: za izradu tehničke dokumentacije potrebno je više od 6 mjeseci; za izradu tehničke dokumentacije potrebno je do 6 mjeseci; tehnička dokumentacija je spremna

u iseljavanju mladih obitelji s područja grada, ali i u upisima učenika u srednje škole sa šireg područja Županije. Jedan od razloga za to svakako je i činjenica da škola djeluje u neadekvatnim uvjetima koji ne zadovoljavaju prostorne, tehničke i materijalne uvjete obrazovne ustanove, predstavljaju potencijalnu opasnost svim učenicima i uposlenicima koji u njoj rade s obzirom da pješački put do škole prelazi preko dvije benzinske crpke koje nemaju uređene nogostupe, a uz to ne postoji ni izgrađena pješačka staza. Lokacija gdje je škola trenutno smještena naziva se "trokut" jer je sa sve tri strane omeđena cestom što je rezultiralo višestrukim prometnim nesrećama u okolici škole u posljednjih nekoliko godina. Osim toga zbog neadekvatnosti zgrade u kojoj se škola nalazi, prostori su energetske neučinkoviti te kao takvi predstavljaju dodatni teret za javni proračun.

Projekt Izgradnja nove Ekonomske škole Vukovar, odnosi se upravo na unaprjeđenje obrazovanja kroz neophodno poboljšanje materijalnih uvjeta srednje strukovne škole, a konkretno podrazumijeva izgradnju nove, moderne i energetske učinkovite školske zgrade s pripadajućom sportskom dvoranom. Nova lokacija škole, predviđena urbanističkim planom, nalazi se u blizini autobusnog kolodvora u Vukovaru te je van glavnih velikih prometnih pravaca što je i primjereno jednoj obrazovnoj ustanovi.

Osnovni strateški cilj škole je ići u korak s promjenama i unaprijediti dimenziju obrazovanja, poboljšati kvalitetu edukacije, bolje se povezati s europskim tržištem rada, te nastavnicima i učenicima pružiti kvalitetnu podršku za učenje, život i rad u internacionalnom okruženju što je moguće ostvariti samo uz osiguranje odgovarajućih materijalnih (infrastrukturnih) uvjeta. Na ovaj će se način stvoriti educirani mladi ljudi spremni da već nakon srednjoškolskog obrazovanja mogu preuzeti poslove na tržištu rada ili nastaviti obrazovanje na visoko obrazovnim ustanovama, a sve kako bi unaprijedili stručnost i kvalitetu života u lokalnoj zajednici. S obzirom da živimo u specifičnom europskom društveno-kulturnom kontekstu, u kojem se tržište rada neprestano mijenja, a materijalni uvjeti ne omogućuju praćenje nastavnog programa, kao ni promjena i potreba tržišta rada, potrebe za adekvatnim i suvremenim materijalnim uvjetima, te metodama učenja i poučavanja su velike.

Upravo zato, izgradnja nove škole omogućit će stvaranje vodeće strukovne škole u regiji koja pruža obrazovanje za uspješno poduzetništvo i daljnje školovanje kroz razvoj temeljnih vrijednosti znanja, odgovornosti, etičnosti i suvremenosti.

Osim toga, izgradnjom nove škole, u novim i modernim prostorima otvara se i mogućnost obrazovanja odraslih u poslijepodnevnim satima, kao i mnogim drugim aktivnostima koje imaju za cilj edukaciju i obrazovanje te pripremu stanovništva za tržište rada. Osim za školske potrebe, školska sportska dvorana će koristiti i brojnim

sportskim i sportsko-rekreativnim udrugama koje će provoditi svoje aktivnosti u sportskoj školskoj dvorani, kao i za mnoge kulturne manifestacije koje će se tako moći provoditi na područja grada Vukovara. Na taj način se pridonosi široj društvenoj koristi jer pristup obrazovanju, znanstvena djelatnost, kulturna ponuda, raspoloživost sportskih i drugih sadržaja u slobodno vrijeme značajno doprinose kvaliteti života i rada u gradu te su neki od važnih motiva za povratak ili ostanak u gradu, posebice mladih ljudi i obitelji s djecom.

Projekt tako doprinosi ne samo fizičkoj već i gospodarskoj i društvenoj regeneraciji grada Vukovara.

Realizacija projekta izgradnje ekonomske škole imat će značajan utjecaj na fizičku, društvenu, ali i gospodarsku regeneraciju grada Vukovara – izgradnja nove škole i sportske dvorane kako bi se zadovoljile obrazovne i ostale društvene potrebe građana, stvaranje temelja za pružanje kvalitetnog obrazovanja i sportskih događanja što će doprinijeti društvenom, ali i gospodarskom rastu plasiranjem obrazovanog mladog kadra spremnog za izazove tržišta rada.

Osim toga izgradnjom nove škole riješila bi se izuzetno složena imovinsko-pravna situacija s obzirom da Ekonomska škola Vukovar kojoj je osnivač županija, trenutno djeluje u gradskom prostoru bivše osnovne škole, a vlasnik je zgrade Veleučilišta Lavoslav Ružička.

Projekt doprinosi realizaciji ciljeva sljedećih strateških dokumenata:

1. Razvojna strategija Vukovarsko-srijemske županije: SC 2. *Razvoj ljudskih resursa i kapaciteta za upravljanje razvojem* - prioritet 2.1 Razvoj sustava obrazovanja i njegova prilagodba potrebama razvoja; SC 3. *Kvalitetno prostorno planiranje, moderna infrastruktura i očuvani okoliš* – prioritet 3.4 Ulaganja u obnovljive izvore energije i učinkovito korištenje energije

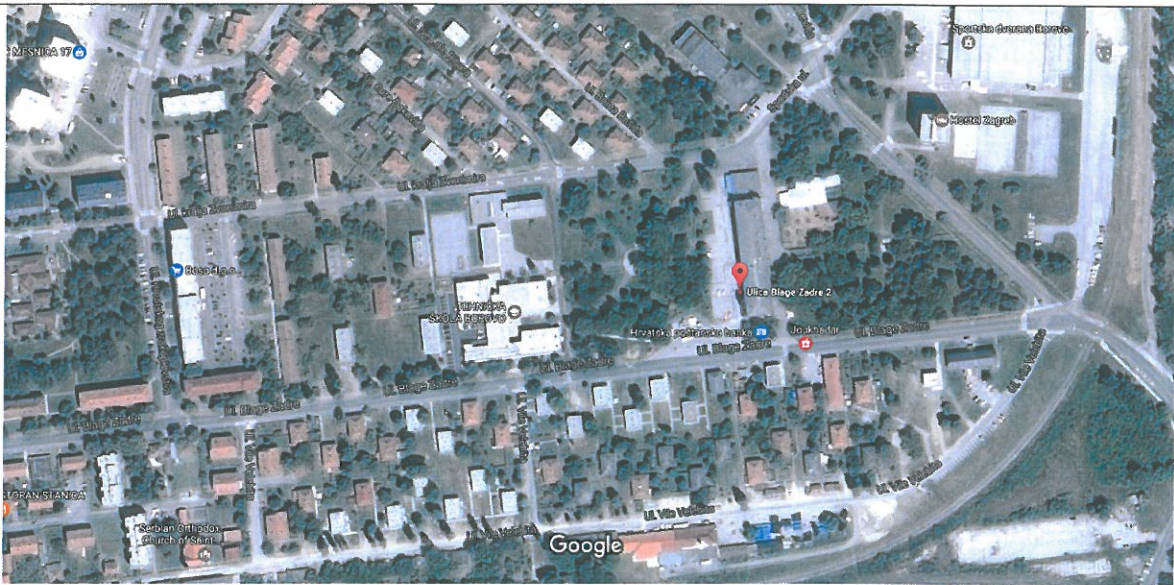
2. Strategija Vukovar 2020: SC 1. *Konkurentno i održivo gospodarstvo i poduzetništvo grada Vukovara* – prioritet 1.2 Smanjen deficit na tržištu rada aktivnim mjerama obrazovanja i privlačenjem stručnih kadrova; SC 2. *Izgrađenom društvenom infrastrukturom ojačan društveni kapital grada Vukovara* – prioritet 2.1 Postignuta viša razina standarda opremljenosti odgojno-obrazovnih ustanova, 2.3 Unaprijeđena kvaliteta života mladih u gradu Vukovaru

3. Strategija obrazovanja, znanosti i tehnologije: cilj 7 Osigurati optimalne uvjete rada odgojno-obrazovnih ustanova; cilj 1 Osigurati preduvjete za povećanje uključenosti odraslih u procese cjeloživotnog učenja i obrazovanja

4. Strategija borbe protiv siromaštva i socijalne isključenosti u Republici Hrvatskoj (2014.-2020.): prioriteti - Osiguravanje uvjeta za uspješnu borbu protiv siromaštva i socijalne isključenosti te smanjenje nejednakosti u društvu i Osiguravanje uvjeta za sprječavanje nastanka novih kategorija siromašnih kao i smanjenja broja siromašnih

	i socijalno isključenih osoba
Aktivnosti grupirane po EP:	<p>1 EP Infrastrukturni radovi</p> <p>1.1 Raspisivanje javne nabave za radove</p> <p>1.2 Raspisivanje javne nabave za građevinski nadzor</p> <p>1.3 Provedba ugovora o gradnji</p> <p>1.4 Provedba građevinskog nadzora nad izvođenjem radova</p> <p>EP 2 Opremanje</p> <p>2.1. Raspisivanje javnih nabava za opremanje prostora</p> <p>2.2. Opremanje prostora škole i sportske dvorane</p> <p>EP 3 Promidžba i vidljivost</p> <p>3.1. Promocija projekta – početna i završna konferencija, objava vijesti o projektu na postojećim mrežnim stranicama Grada Vukovara i Ekonomska škole, info o novoj sportskoj infrastrukturi za učenike, ali i stanovnike u medijima</p> <p>EP 4 Upravljanje i administracija</p> <p>4.1. Sastanci projektnog tima</p> <p>4.2. Izvještavanje</p> <p>4.3. Financijsko upravljanje projektom</p> <p>4.4. Financijska revizija projekta</p>
Ključni rezultati:	<p>R1: Izgrađena nova, moderna i energetski učinkovita škola i sportska dvorana</p> <p>R2: Osigurani infrastrukturni uvjeti za održavanje programa za obrazovanje odraslih</p> <p>R3: Osigurani infrastrukturni uvjeti za bavljenje sportom lokalnog stanovništva</p>
Pokazatelji:	<p>EFRR POKAZATELJ NEPOSREDNIH REZULTATA:</p> <p>Izgrađena ili obnovljena infrastruktura (broj jedinica): 1</p> <p>POKAZATELJI REZULTATA PROJEKTA:</p> <p>Broj izgrađenih/obnovljenih obrazovnih objekata u kojima se provode obrazovni programi: 1</p>
Upravljanje projektom (opisati tim uključujući zaposlene i nova zapošljavanja):	<p>Projektni tim:</p> <ol style="list-style-type: none"> 1. Voditelj/ica projekta - 100%, VURA 2. Koordinator/ica radova (ovlaštenu inženjer građevine, arhitekt ili dr. tehnička struka.) 50% – Grad Vukovar 3. Stručni suradnik za građevinske radove – 10%, Grad Vukovar 4. Stručni suradnik za elektro radove – 10%, Grad Vukovar 5. Stručni suradnik za strojarske radove – 10%, Grad Vukovar 6. Projektni asistent/ica 100% – VURA 7. Financijsko-računovodstveni referent/ica 20% – Grad Vukovar 8. Stručnjak/inja za javnu nabavu 20% – Grad Vukovar
Trajanje:	<p>Projekt će trajati 48 mjeseci.</p> <p>Raspisivanje javnog arhitektonskog natječaja (budući je riječ o zgradi javne namjene), izrada tehničke dokumentacije i ishođenje dozvola procjenjuje se na 18</p>

	mjeseci. Odabira izvođača i izvođenja radova procjenjuje se na 30 mjeseci.																																																																																																																																																																																																																																
Održivost:	<p>1. Socijalno/demografska održivost: Projektom će se doprinijeti unaprjeđenju obrazovnog sustava u gradu Vukovaru što će rezultirati većim brojem obrazovanih i kvalificiranih osoba koje će biti konkurentnije na tržištu rada, a ponudom dodatnog sadržaja (sportska dvorana) osigurat će se društveni sadržaj za građane grada koji će doprinijeti kvaliteti života. Na taj će se način posredno utjecati na stabilizaciju postojećeg broja stanovnika kroz osiguranje boljih uvjeta obrazovanja i života mladih općenito.</p> <p>2. Financijska i upravljačka održivost: Financijska održivost će se procijeniti prema CBA. Valja napomenuti da će za upravljanje infrastrukturom i njezino održavanje, te financiranje u dijelu rada koji nije financiran vlastitim prihodima, biti zadužena Vukovarsko-srijemska županija koja će za to osigurati sredstva u proračunu. Nova zgrada će ujedno biti i energetska učinkovitija te će se trošiti manje energenata što će smanjiti rashode škole. K tome, novi prostori škole kao i dvorana moći će se koristiti u popodnevnim/večernjim satima i vikendom dati u zakup iz čega će se ostvariti financijski prihodi koji će se moći upotrijebiti za unaprjeđenje kvalitete (nova oprema, održavanje zgrade i sl.).</p> <p>3. Okolišna održivost: projekt će biti pripremljen uzimajući u obzir maksimalne standarde okolišne održivosti. U projektu će biti korišteni obnovljivi izvori energije.</p>																																																																																																																																																																																																																																
Terminski plan provedbe projekta	<table border="1"> <thead> <tr> <th data-bbox="437 1104 683 1144">Terminski plan provedbe projekta</th> <th colspan="2" data-bbox="686 1104 734 1144">2017</th> <th colspan="4" data-bbox="737 1104 948 1144">2018</th> <th colspan="4" data-bbox="951 1104 1161 1144">2019</th> <th colspan="4" data-bbox="1165 1104 1375 1144">2020</th> <th colspan="2" data-bbox="1378 1104 1509 1144">2021</th> </tr> <tr> <th data-bbox="437 1149 683 1189"></th> <th data-bbox="686 1149 734 1189">QIV</th> <th data-bbox="737 1149 785 1189">QI</th> <th data-bbox="788 1149 836 1189">QII</th> <th data-bbox="839 1149 887 1189">QIII</th> <th data-bbox="890 1149 938 1189">QIV</th> <th data-bbox="941 1149 989 1189">QI</th> <th data-bbox="992 1149 1040 1189">QII</th> <th data-bbox="1043 1149 1091 1189">QIII</th> <th data-bbox="1094 1149 1142 1189">QIV</th> <th data-bbox="1145 1149 1193 1189">QI</th> <th data-bbox="1197 1149 1244 1189">QII</th> <th data-bbox="1248 1149 1295 1189">QIII</th> <th data-bbox="1299 1149 1347 1189">QIV</th> <th data-bbox="1350 1149 1398 1189">QI</th> <th data-bbox="1401 1149 1449 1189">QII</th> </tr> </thead> <tbody> <tr> <td data-bbox="437 1193 683 1211">1. Izrada projektne dokumentacije</td> <td></td><td></td><td></td><td></td><td></td><td></td><td></td><td></td><td></td><td></td><td></td><td></td><td></td><td></td><td></td> </tr> <tr> <td data-bbox="437 1216 683 1234">Arhitektonsko rješenje</td> <td>x</td><td>x</td><td>x</td><td></td><td></td><td></td><td></td><td></td><td></td><td></td><td></td><td></td><td></td><td></td><td></td> </tr> <tr> <td data-bbox="437 1238 683 1256">Izvedbeno rješenje</td> <td></td><td></td><td>x</td><td>x</td><td></td><td></td><td></td><td></td><td></td><td></td><td></td><td></td><td></td><td></td><td></td> </tr> <tr> <td data-bbox="437 1261 683 1279">Glavni projekt</td> <td></td><td></td><td></td><td>x</td><td>x</td><td>x</td><td></td><td></td><td></td><td></td><td></td><td></td><td></td><td></td><td></td> </tr> <tr> <td data-bbox="437 1283 683 1301">Projekt opremanja</td> <td></td><td></td><td></td><td></td><td>x</td><td>x</td><td></td><td></td><td></td><td></td><td></td><td></td><td></td><td></td><td></td> </tr> <tr> <td data-bbox="437 1305 683 1323">2. Ishođenje dozvola</td> <td></td><td></td><td></td><td></td><td></td><td></td><td></td><td></td><td></td><td></td><td></td><td></td><td></td><td></td><td></td> </tr> <tr> <td data-bbox="437 1328 683 1346">3. Priprema projektne prijave</td> <td></td><td></td><td></td><td></td><td></td><td></td><td></td><td></td><td></td><td></td><td></td><td></td><td></td><td></td><td></td> </tr> <tr> <td data-bbox="437 1350 683 1368">4. Razvoj infrastrukture</td> <td></td><td></td><td></td><td></td><td></td><td></td><td></td><td></td><td></td><td></td><td></td><td></td><td></td><td></td><td></td> </tr> <tr> <td data-bbox="437 1373 683 1391">5. Opremanje</td> <td></td><td></td><td></td><td></td><td></td><td></td><td></td><td></td><td></td><td></td><td></td><td></td><td></td><td></td><td></td> </tr> <tr> <td data-bbox="437 1395 683 1413">6. Promidžba i vidljivost</td> <td></td><td></td><td></td><td></td><td></td><td></td><td></td><td></td><td></td><td></td><td></td><td></td><td></td><td></td><td></td> </tr> <tr> <td data-bbox="437 1417 683 1435">7. Upravljanje projektom</td> <td></td><td></td><td></td><td></td><td></td><td></td><td></td><td></td><td></td><td></td><td></td><td></td><td></td><td></td><td></td> </tr> </tbody> </table>																Terminski plan provedbe projekta	2017		2018				2019				2020				2021			QIV	QI	QII	QIII	QIV	QI	QII	QIII	QIV	QI	QII	QIII	QIV	QI	QII	1. Izrada projektne dokumentacije																Arhitektonsko rješenje	x	x	x													Izvedbeno rješenje			x	x												Glavni projekt				x	x	x										Projekt opremanja					x	x										2. Ishođenje dozvola																3. Priprema projektne prijave																4. Razvoj infrastrukture																5. Opremanje																6. Promidžba i vidljivost																7. Upravljanje projektom															
Terminski plan provedbe projekta	2017		2018				2019				2020				2021																																																																																																																																																																																																																		
	QIV	QI	QII	QIII	QIV	QI	QII	QIII	QIV	QI	QII	QIII	QIV	QI	QII																																																																																																																																																																																																																		
1. Izrada projektne dokumentacije																																																																																																																																																																																																																																	
Arhitektonsko rješenje	x	x	x																																																																																																																																																																																																																														
Izvedbeno rješenje			x	x																																																																																																																																																																																																																													
Glavni projekt				x	x	x																																																																																																																																																																																																																											
Projekt opremanja					x	x																																																																																																																																																																																																																											
2. Ishođenje dozvola																																																																																																																																																																																																																																	
3. Priprema projektne prijave																																																																																																																																																																																																																																	
4. Razvoj infrastrukture																																																																																																																																																																																																																																	
5. Opremanje																																																																																																																																																																																																																																	
6. Promidžba i vidljivost																																																																																																																																																																																																																																	
7. Upravljanje projektom																																																																																																																																																																																																																																	
Nazivi skica, fotografija i drugih grafičkih prikaza projektnih ideja																																																																																																																																																																																																																																	

NAZIV PROJEKTA	Rekonstrukcija zgrade "Radnički dom" u Borovu i prenamjena u prostor Veleučilišta Vukovar
ŠIFRA PROJEKTA	1RP3
Lokacija projekta⁹	
Vrsta projekta:	Glavni
Razvojni prioritet:	1RP Unaprijediti obrazovnu infrastrukturu i modernizirati obrazovne sadržaje
Opći cilj:	Društveni: Izgrađenom društvenom infrastrukturom, društvenim programima za ranjive skupine (djeca, mladi, nacionalne manjine, umirovljenici, branitelji) i povećanjem mogućnosti za zapošljavanje i samozapošljavanje povećati kvalitetu života u Vukovaru i smanjiti iseljavanje stanovnika.
Specifični cilj:	Rekonstrukcijom zgrade Radničkog doma stvoriti uvjete za preseljenje Veleučilišta Vukovar na prostor budućeg studentskog grada i stvaranje uvjeta za pokretanje novih studijskih programa koji će privući nove studente i osigurati konkurentnost na tržištu rada, ali i neposredno omogućiti otvaranje novih radnih mjesta.
Planska domena:	Društvene djelatnosti Industrija i poduzetničko okruženje (gospodarstvo)
Vrijednost:	40.000.000,00 kn od čega troškovi dokumentacije: 2.200.000,00 kn
Financiranje:	EFRR 85%, drugi nacionalni izvori 15%

⁹ Koristite google maps ili skicirajte lokaciju projekta u odnosu na glavne cestovne pravce i/ili značajnije građevine/naselja

Prijavitelj:	Grad Vukovar
Iskustvo prijavitelja za provedbu projekata:	<p>Od završetka Domovinskog rata u kojem je Vukovar pretrpio goleme štete proveden je veći broj projekata. Značajnu ulogu u procesu obnove i razvoja grada nakon Domovinskog rata ima Fond za obnovu i razvoj grada Vukovara koji je započeo s radom 2002. godine temeljem Zakona o obnovi i razvoju grada Vukovara usvojenog 2001. godine. Uloga Fonda naglašena je kroz intenziviranje društvenog i ekonomskog oživljavanja grada Vukovara s naglaskom na obnovu i izgradnju gospodarstva i javne infrastrukture. Osim putem Fonda, značajan broj projekata kako infrastrukturnih, tako i ostalih, u različitim sektorima sufinanciran je sredstvima EU. Neki od značajnijih projekata, prema sektorima, su:</p> <p><i>Gospodarstvo/poduzetništvo:</i></p> <p>1) Poslovno-inovacijski centar BIC-Vukovar u 3 faze</p> <ul style="list-style-type: none"> - infrastrukturni radovi sa priključcima za potrebe Poslovno- inovacijskog centra BIC-Vukovar te vanjska obnova zgrade Borovo Poly, vrijednosti 14 milijuna kuna (osiguranih od strane Fonda za obnovu i razvoj grada Vukovara, Ministarstva poduzetništva i obrta te Grada Vukovara) - EU projekt „BIC-Poduzetnički inkubator Vukovar“ ukupne vrijednosti 909.711,40 EUR-a od čega je 726.586,50 EUR-a financirano od strane Europske unije, a ostatak se financira sredstvima Fonda za obnovu i razvoj grada Vukovara. Drugom fazom je obuhvaćeno kompletno vanjsko i unutarnje uređenje bivše Tiskare Borovo te kompletno opremanje zgrade Poduzetničkog inkubatora. - EU projekt „Razvoj zaokruženog koncepta za potporu inovativnom i tehnološki orijentiranom poduzetništvu – BIC Vukovar“, vrijednost: 21.293.090,71 kn. Ovom fazom obuhvaćeno je unutarnje uređenje i kompletno opremanje zgrade bivše tvornice Borovo Poly (bruto površine 9700m²) u kojoj će biti smještena 3 centra: Proizvodni centar, Centar inovativnog poduzetništva te Edukacijski centar. <p>2) "New MAP – Nova metodologija i plan zapošljavanja za grad Vukovar" , IPA IV, 115.139,34 €, koji je za cilj imao unaprjeđenje Lokalnog partnerstva za zapošljavanje Vukovarsko-srijemske županije putem jačanja kapaciteta partnera.</p> <p>3) Strateški partner u SEE projektu DaHar, čiji je cilj bio razvoj strategija za razvoj luka na Dunavu.</p> <p><i>Turizam:</i></p> <p>4) Razvoj novog turističkog proizvoda "Eko – etno centar Adica" – Vukovar (IPA III C komponenta - Regionalna konkurentnost; 781.777,50 €), koji je za cilj imao razvoj i poboljšanje turističke infrastrukture i stvaranje ekonomske aktivnosti oko novog turističkog proizvoda</p> <p>5) Projekt „Formiranje centra za unaprjeđenje znanja u ruralnom turizmu“, nositelj TZ Grada Vukovara, ukupna vrijednost projekta: 378.003,86 EUR od čega za TZ Grada Vukovara 178.723,39 EUR.</p> <p><i>Energetska učinkovitost:</i></p> <p>6) Nearly Zero-Energy Sports Facilities (n0e-sport) – partneri na projektu financiranom putem IEE. Pilot projekt kojim se izrađuje analiza i plan smanjenje potrošnje energije u sportskim objektima te pilot implementacija na zgradi HNK Vukovar</p> <p><i>Civilno društvo:</i></p> <p>7) "Ujedinjeni u jednu uniju", projekt financiran iz programa Europa za građane čiji je cilj bio predstavljanje EU i njene podrške i značaja sudjelovanja građanstva uključenih u procese odlučivanja kroz susrete bratimljenih gradova iz 5 zemalja.</p>
Partneri:	Veleučilište Lavoslava Ružičke Vukovar

Ciljane skupine / krajnji korisnici	<p>Ciljane skupine: Nastavno i nenastavno osoblje veleučilišta kojima će se omogućiti bolji uvjeti za rad. Studenti kojima će se omogućiti bolji uvjeti za studiranje.</p> <p>Krajnji korisnici: Osoblje veleučilišta, studenti, poduzetnici (studentski restoran, kafić, kopiraona i sl. sadržaji).</p>
Zrelost projekta¹⁰:	za izradu tehničke dokumentacije potrebno je više do 6 mjeseci
Investicijski ciklus projekta:	<ol style="list-style-type: none"> 1. Nabava i izrada tehničke dokumentacije za rekonstrukciju 2. idejni projekt 3. glavni projekt 4. izvedbeni projekt 5. projekt opremanja 6. Ishođenje dozvola 7. Priprema projektne prijave <ol style="list-style-type: none"> 7.1. Izrada studije izvedivosti (CBA) 7.2. Priprema prijavnih obrazaca 8. Rekonstrukcija zgrade Radničkog doma 9. Opremanje prostora veleučilišta, restorana, i dr. 10. Javni natječaj za zakup komercijalnog dijela prostora (kafić i dr.)
Provedbeni mehanizam:	Ograničeni poziv na dostavu projektnih prijedloga / EFRR
Obrazloženje projekta	<p>Djelatnost visokoškolskog obrazovanja na području Vukovara provodi se na Veleučilištu Lavoslav Ružička. Veleučilište je osnovano 2005. godine, a trenutno se provode 3 studijska programa: studij trgovine, fizioterapeutske i upravne studije. U akademskoj godini 2014./2015. upisano sveukupno 877 studenata, što u odnosu na prethodnu akademsku godinu, kada je bio upisan 941 student, predstavlja pad od 6,8%. Riječ je o značajnom smanjenju broja upisanih studenata u odnosu na promatrani trend posljednjih 5 godina koji na godišnjoj razini bilježi negativnu prosječnu stopu promjene od 1%. Veleučilište Lavoslav Ružička u Vukovaru trenutno svoju djelatnost obavlja u unajmljenoj zgradi u Vukovaru, Županijska 50, koja udovoljava potrebama održavanja nastave i administrativnih djelatnosti veleučilišta, ali nema uvjete za planirano proširenje studijskih programa kao ni popratnog sadržaja poput parkirališta, studentskog doma, studentskog restorana i dr.</p> <p>Grad Vukovar stipendijama potiče visokoškolsko obrazovanje svojih građana no velik broj mladih na studij odlazi u druge gradove gdje postoji veća ponuda studijskih programa. Proširenjem</p>

¹⁰ Upišite jednu od ove tri izjave uz pojašnjenje dokumentacije: za izradu tehničke dokumentacije potrebno je više od 6 mjeseci; za izradu tehničke dokumentacije potrebno je do 6 mjeseci; tehnička dokumentacija je spremna

programa i kapaciteta Veleučilišta omogućio bi se ostanak većeg broja mladih u gradu Vukovaru, privukli bi se i novi studenti iz drugih krajeva Hrvatske te bi se otvorila nova radna mjesta u visokom obrazovanju. Sukladno tom cilju, Grad Vukovar planira Borovo naselje pretvoriti u studentski grad s dostatnim obrazovnim, sportskim i ostalim popratnim sadržajima za mlade.

Zgrada Radničkog doma u Borovo Naselju, sa 7748 m² bruto površine na 4 etaže, nakon ratnih razaranja samo je parcijalno popravljena i kao takva služila je za privremeni smještaj tijela državne uprave te drugih tijela javne vlasti, a sada je većim dijelom izvan funkcije. Njenom obnovom i rekonstrukcijom trajno i kvalitetno bi se riješio prostor za rad Veleučilišta Lavoslav Ružička, budući u istoj postoji prostor pogodan za smještaj Veleučilišta, studentski restoran i druge potrebne sadržaje, a uz zgradu je i odgovarajuće javno parkiralište. Preseljenjem Veleučilišta u nove prostore omogućilo bi se proširenje programa Veleučilišta te upis većeg broja studenata, a samo Veleučilište (moderni prostori, omogućen smještaj, restoran i novi studijski programi) bilo bi znatno privlačnije studentima što bi rezultiralo ostankom mladih u Vukovaru, pa čak i dolaskom novih studenata u grad. Osim toga potaknula bi se i nova zapošljavanja/samozapošljavanja, što u visokom obrazovanju na novim studijskim programima, što u novim popratnim studentskim sadržajima kao što su studentski restoran, kafići, kopiraone i sl. koje će biti u sklopu zgrade. Na taj način, projekt doprinosi fizičkoj, ali i društvenoj te gospodarskoj regeneraciji grada Vukovara.

Ako uzmemo u obzir činjenicu da je obrazovna struktura stanovništva najviše povezana i sa uspješnim ulaskom na tržište rada, odnosno s razinom konkurentnosti radne snage koja se nudi na predmetnom području, ali i samom konkurentnosti gospodarstva određenog područja od velike je važnosti osigurati kvalitetne visokoobrazovne programe i popratne sadržaje kako bi se čim veći broj mladih obrazovao i tako doprinio razvoju gospodarstva područja po ulasku na tržište rada. Analiza strukture radno sposobnog stanovništva (od 15 do 64 godine) ukazuje na to da na vukovarskom području svega 15,8% radnog kontingenta čine visokoobrazovane osobe što potvrđuje potrebu za modernom i kvalitetnom ponudom programa i sadržaja vezanih za visoko obrazovanje što je moguće ostvariti samo uz osigurane odgovarajuće materijalne (infrastrukturne) uvjete.

Pristup obrazovanju, znanstvena djelatnost, kulturna ponuda, raspoloživost športskih i drugih sadržaja u slobodno vrijeme značajno doprinose kvaliteti života i rada u gradu te su neki od važnih motiva za povratak ili ostanak u gradu, posebice mladih ljudi i obitelji s djecom.

Realizacija projekta parking rekonstrukcije Radničkog doma imat će tako značajan utjecaj na fizičku, društvenu, ali i gospodarsku regeneraciju grada Vukovara – obnovom zgrade radničkog doma u funkciju staviti zgradu kulturne baštine, otvaranjem komercijalnih sadržaja u sklopu Veleučilišta (kafić, restoran, kopiraona i sl.) direktno doprinijeti zapošljavanju, preseljenjem Veleučilišta u nove prostore osigurati bolje uvjete za obrazovanje i proširiti obrazovnu ponudu Veleučilišta.

Projekt doprinosi realizaciji ciljeva sljedećih strateških dokumenata:

1. Razvojna strategija Vukovarsko-srijemske županije: SC 2. Razvoj ljudskih resursa i kapaciteta za

	<p><i>upravljanje razvojem</i> - prioritet 2.1 Razvoj sustava obrazovanja i njegova prilagodba potrebama razvoja, 2.3 Unapređenje upravljanja razvojem; SC 3. <i>Kvalitetno prostorno planiranje, moderna infrastruktura i očuvani okoliš</i> – prioritet 3.4 Ulaganja u obnovljive izvore energije i učinkovito korištenje energije; SC 4. <i>Unapređenje kvalitete života</i> – prioritet 4.3 Razvoj i unapređenje kulture te očuvanje kulturne baštine,</p> <p>2. Strategija Vukovar 2020: SC 1. <i>Konkurentno i održivo gospodarstvo i poduzetništvo grada Vukovara</i> – prioritet 1.2 Smanjen deficit na tržištu rada aktivnim mjerama obrazovanja i privlačenjem stručnih kadrova; SC 2. <i>Izgrađenom društvenom infrastrukturu ojačan društveni kapital grada Vukovara</i> – prioritet 2.1 Postignuta viša razina standarda opremljenosti odgojno-obrazovnih ustanova, 2.3 Unaprijeđena kvaliteta života mladih u gradu Vukovaru</p> <p>3. Strategija obrazovanja, znanosti i tehnologije: cilj 5 Osigurati zadovoljavajuće prostorne i informacijsko komunikacijske resurse visokih učilišta; cilj 6 Unaprijediti studentski standard uz posebnu skrb za socijalnu dimenziju studiranja</p> <p>4. Strategija borbe protiv siromaštva i socijalne isključenosti u Republici Hrvatskoj (2014.-2020.): prioriteti - Osiguravanje uvjeta za uspješnu borbu protiv siromaštva i socijalne isključenosti te smanjenje nejednakosti u društvu i Osiguravanje uvjeta za sprječavanje nastanka novih kategorija siromašnih kao i smanjenja broja siromašnih i socijalno isključenih osoba</p>
<p>Aktivnosti grupirane po EP:</p>	<p>EP 1 Infrastrukturni radovi (sanacija i rekonstrukcija)</p> <ol style="list-style-type: none"> 1.1. Raspisivanje javne nabave za izvođenje radova sanacije i rekonstrukcije zgrade 1.2. Raspisivanje javne nabave za građevinski nadzor nad radovima 1.3. Provedba ugovora o gradnji 1.4. Provedba građevinskog nadzora nad izvođenjem radova 1.5. Ugovaranje konzervatorskog nadzora <p>EP 2 Opremanje prostora</p> <ol style="list-style-type: none"> 2.1. Raspisivanje javne nabave za opremanje prostora Veleučilišta 2.2. Opremanje prostora (kabineti, učionice, restoran) <p>EP 3 Odabir popratnih sadržaja Veleučilišta</p> <ol style="list-style-type: none"> 3.1. Raspisivanje javnog natječaja za studentski restoran, kafić, kopiraonu i dr. sadržaje <p>EP 4 Promidžba i vidljivost</p> <ol style="list-style-type: none"> 4.1. Promocija projekta – početna i završna konferencija, objava vijesti o projektu na postojećim mrežnim stranicama Grada Vukovara 4.2. Priprema letaka i materijala za buduće studente 4.3. Ažuriranje/izrada nove stranice Veleučilišta <p>EP 5 Upravljanje i administracija</p> <ol style="list-style-type: none"> 5.1. Sastanci projektnog tima 5.2. Izvještavanje

	5.3. Financijsko upravljanje projektom 5.4. Financijska revizija projekta																																																																													
Ključni rezultati:	R1 Zgrada Radničkog doma stavljena u funkciju Veleučilišta R2 Stvoreni preduvjeti za proširenje programa Veleučilišta i upis većeg broja studenata R3 Ostvareni preduvjeti za nova zapošljavanja (odabir zakupaca za studentski restoran, kafić, kopiraonu i dr.)																																																																													
Pokazatelji:	EFRR POKAZATELJ NEPOSREDNIH REZULTATA: Izgrađena ili obnovljena infrastruktura (broj jedinica): 1 POKAZATELJI REZULTATA PROJEKTA: Broj izgrađenih/obnovljenih obrazovnih objekata u kojima se provode obrazovni programi: 1 Izgrađena ili obnovljena infrastruktura (broj jedinica): 1																																																																													
Upravljanje projektom (opisati tim uključujući zaposlene i nova zapošljavanja):	Projektini tim: 1. Voditelj/ica projekta - 100%, VURA 2. Koordinator/ica radova (ovlašteni inženjer građevine, arhitekt ili dr. tehnička struka.) 50% – Grad Vukovar 3. Stručni suradnik za građevinske radove – 10%, Grad Vukovar 4. Stručni suradnik za elektro radove – 10%, Grad Vukovar 5. Stručni suradnik za strojarske radove – 10%, Grad Vukovar 6. Projektini asistent/ica 100%– Grad Vukovar 7. Financijsko-računovodstveni referent/ica 20%– Grad Vukovar 8. Stručnjak/inja za javnu nabavu 20% – Grad Vukovar																																																																													
Trajanje:	Projekt će trajati 33 mjeseca. Za izradu dokumentacije potrebno je 9 mjeseci (uključujući i prikupljanje potrebnih suglasnosti i posebnih uvjeta), a izvođenje radova (uključujući i postupak odabira izvođača) 24 mjeseca.																																																																													
Održivost:	1. Socijalno/demografska održivost: Projektom bi se posredno moglo utjecati na stabilizaciju postojećeg broja stanovnika kroz osiguranje boljih uvjeta obrazovanja i života mladih općenito 2. Financijska i upravljačka održivost: Financijska održivost procijenit će se prema CBA. Valja napomenuti da će za upravljanje infrastrukturom i njezino održavanje, te financiranje u dijelu rada koji nije financiran vlastitim prihodima, bit zaduženo Veleučilište (upravljat će zgradom u dijelu koji će koristiti) te će za to osigurati sredstva u proračunu. Prostorije za komercijalne svrhe (kafić, kopiraona i dr.) davat će se u zakup po tržišnim cijenama i njima će upravljati Grad. 3. Okolišna održivost: projekt će biti pripremljen uzimajući u obzir maksimalne standarde okolišne održivosti. U projektu će biti korišteni obnovljivi izvori energije koliko će to biti moguće s obzirom da se radi o rekonstrukciji zgrade koja je zaštićeno kulturno dobro.																																																																													
Terminski plan provedbe projekta	<table border="1"> <thead> <tr> <th rowspan="2">Terminski plan provedbe projekta</th> <th colspan="4">2018</th> <th colspan="4">2019</th> <th colspan="4">2020</th> </tr> <tr> <th>QI</th> <th>QII</th> <th>QIII</th> <th>QIV</th> <th>QI</th> <th>QII</th> <th>QIII</th> <th>QIV</th> <th>QI</th> <th>QII</th> <th>QIII</th> <th>QIV</th> </tr> </thead> <tbody> <tr> <td>1. Izrada projektne dokumentacije</td> <td></td> <td>x</td> <td>x</td> <td>x</td> <td></td> <td></td> <td></td> <td></td> <td></td> <td></td> <td></td> <td></td> </tr> <tr> <td>Idejno rješenje</td> <td></td> <td>x</td> <td></td> <td></td> <td></td> <td></td> <td></td> <td></td> <td></td> <td></td> <td></td> <td></td> </tr> <tr> <td>Glavni projekt</td> <td></td> <td>x</td> <td>x</td> <td></td> <td></td> <td></td> <td></td> <td></td> <td></td> <td></td> <td></td> <td></td> </tr> <tr> <td>Izvedbeni projekt</td> <td></td> <td></td> <td></td> <td>x</td> <td></td> <td></td> <td></td> <td></td> <td></td> <td></td> <td></td> <td></td> </tr> </tbody> </table>	Terminski plan provedbe projekta	2018				2019				2020				QI	QII	QIII	QIV	QI	QII	QIII	QIV	QI	QII	QIII	QIV	1. Izrada projektne dokumentacije		x	x	x									Idejno rješenje		x											Glavni projekt		x	x										Izvedbeni projekt				x								
Terminski plan provedbe projekta	2018				2019				2020																																																																					
	QI	QII	QIII	QIV	QI	QII	QIII	QIV	QI	QII	QIII	QIV																																																																		
1. Izrada projektne dokumentacije		x	x	x																																																																										
Idejno rješenje		x																																																																												
Glavni projekt		x	x																																																																											
Izvedbeni projekt				x																																																																										

	Projekt opremanja				x															
	2. Ishođenje dozvola			x	x															
	3. Priprema projektne prijave				x															
	4. Razvoj infrastrukture					x	x	x	x	x	x	x	x	x	x	x				
	5. Opremanje												x	x	x	x	x	x	x	x
	6. Odabir popratnih sadržaja																	x	x	x
	7. Promidžba i vidljivost					x	x	x	x	x	x	x	x	x	x	x	x	x	x	x
	8. Upravljanje projektom					x	x	x	x	x	x	x	x	x	x	x	x	x	x	x
Nazivi skica, fotografija i drugih grafičkih prikaza projektnih ideja																				

NAZIV PROJEKTA	Centralna kuhinja za prehranu djece u vrtićima
ŠIFRA PROJEKTA	2RP2
Lokacija projekta¹¹	<p>Ulica Kardinala Alojzija Stepinca 46, 32000 Vukovar</p> 
Vrsta projekta:	komplementarni
Razvojni prioritet:	2RP: Izgradnja uređenje i revitalizacija površina i prostora javne namjene uključujući sportsku infrastrukturu
Opći cilj:	<p>Društveni: Izgrađenom društvenom infrastrukturom, društvenim programima za ranjive skupine (djeca, mladi, nacionalne manjine, umirovljenici, branitelji) i povećanjem mogućnosti za zapošljavanje i samozapošljavanje povećati kvalitetu života u Vukovaru i smanjiti iseljavanje stanovnika.</p> <p>Prostorni: Ulaganjem u razvojne projekte poslovne, društvene i turističke infrastrukture, povećati atraktivnost i povezanost gradskih naselja.</p>
Specifični cilj:	Opremanjem centralne kuhinje osigurati siguran i zdrav topli obrok za djecu u vrtićima
Planska domena:	Društvene djelatnosti
Vrijednost:	300.000,00 kn
Financiranje:	EFRR 85%, drugi nacionalni izvori 15%
Prijavitelj:	Grad Vukovar

¹¹ Koristite google maps ili skicirajte lokaciju projekta u odnosu na glavne cestovne pravce i/ili značajnije građevine/naselja

Iskustvo prijavitelja za provedbu projekata:

Od završetka Domovinskog rata u kojem je Vukovar pretrpio goleme štete proveden je veći broj projekata. Značajnu ulogu u procesu obnove i razvoja grada nakon Domovinskog rata ima Fond za obnovu i razvoj grada Vukovara koji je započeo s radom 2002. godine temeljem Zakona o obnovi i razvoju grada Vukovara usvojenog 2001. godine. Uloga Fonda naglašena je kroz intenziviranje društvenog i ekonomskog oživljavanja grada Vukovara s naglaskom na obnovu i izgradnju gospodarstva i javne infrastrukture. Osim putem Fonda, značajan broj projekata kako infrastrukturnih, tako i ostalih, u različitim sektorima sufinanciran je sredstvima EU. Neki od značajnijih projekata, prema sektorima, su:

Gospodarstvo/poduzetništvo:

1) Poslovno-inovacijski centar BIC-Vukovar u 3 faze

- infrastrukturni radovi sa priključcima za potrebe Poslovno- inovacijskog centra BIC-Vukovar te vanjska obnova zgrade Borovo Poly, vrijednosti 14 milijuna kuna (osiguranih od strane Fonda za obnovu i razvoj grada Vukovara, Ministarstva poduzetništva i obrta te Grada Vukovara)

- EU projekt „BIC-Poduzetnički inkubator Vukovar“ ukupne vrijednosti 909.711,40 EUR-a od čega je 726.586,50 EUR-a financirano od strane Europske unije, a ostatak se financira sredstvima Fonda za obnovu i razvoj grada Vukovara. Drugom fazom je obuhvaćeno kompletno vanjsko i unutarnje uređenje bivše Tiskare Borovo te kompletno opremanje zgrade Poduzetničkog inkubatora.

- EU projekt „Razvoj zaokruženog koncepta za potporu inovativnom i tehnološki orijentiranom poduzetništvu – BIC Vukovar“, vrijednost: 21.293.090,71 kn. Ovom fazom obuhvaćeno je unutarnje uređenje i kompletno opremanje zgrade bivše tvornice Borovo Poly (bruto površine 9700m²) u kojoj će biti smještena 3 centra: Proizvodni centar, Centar inovativnog poduzetništva te Edukacijski centar.

2) “New MAP – Nova metodologija i plan zapošljavanja za grad Vukovar” , IPA IV, 115.139,34 €, koji je za cilj imao unaprjeđenje Lokalnog partnerstva za zapošljavanje Vukovarsko-srijemske županije putem jačanja kapaciteta partnera.

3) Strateški partner u SEE projektu DaHar, čiji je cilj bio razvoj strategija za razvoj luka na Dunavu.

Turizam:

4) Razvoj novog turističkog proizvoda "Eko – etno centar Adica" – Vukovar (IPA III C komponenta - Regionalna konkurentnost; 781.777,50 €), koji je za cilj imao razvoj i poboljšanje turističke infrastrukture i stvaranje ekonomske aktivnosti oko novog turističkog proizvoda

5) Projekt „Formiranje centra za unaprjeđenje znanja u ruralnom turizmu“, nositelj TZ Grada Vukovara, ukupna vrijednost projekta: 378.003,86 EUR od čega za TZ Grada Vukovara 178.723,39 EUR.

Energetska učinkovitost:

6) Nearly Zero-Energy Sports Facilities (n0e-sport) – partneri na projektu

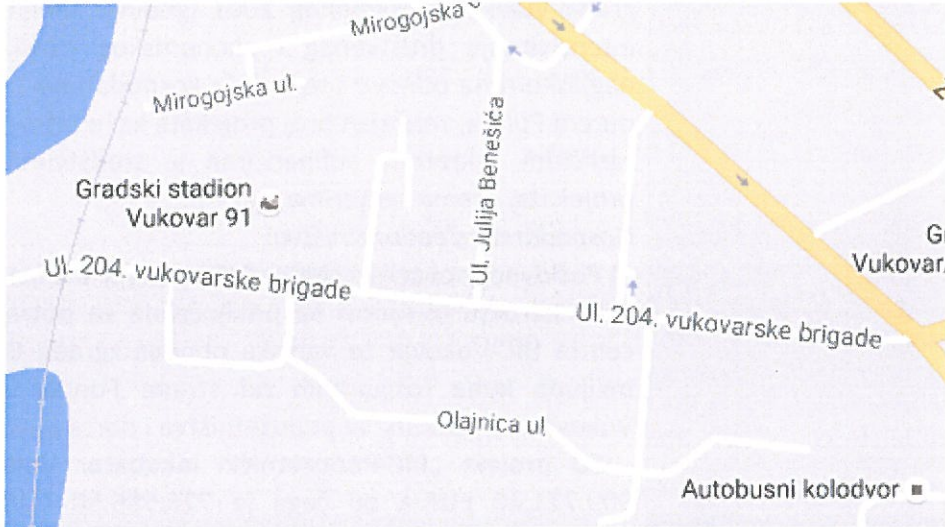
	<p>financiranom putem IEE. Pilot projekt kojim se izrađuje analiza i plan smanjenje potrošnje energije u sportskim objektima te pilot implementacija na zgradi HNK Vukovar</p> <p><i>Civilno društvo:</i></p> <p>7) "Ujedinjeni u jednu uniju", projekt financiran iz programa Europa za građane čiji je cilj bio predstavljanje EU i njene podrške i značaja sudjelovanja građanstva uključenih u procese odlučivanja kroz susrete bratimljenih gradova iz 5 zemalja.</p>
Partneri:	Dječji vrtić Vukovar 1
Ciljane skupine / krajnji korisnici	Ciljane skupine / Krajnji korisnici: Djeca DV Vukovar I i Vukovar II (670 djece)
Zrelost projekta¹²:	Nije primjenjivo *Radi se o kupnji opreme za kuhinju, nabavi vozila i uređenja prostorija pa tehnička dokumentacija nije potrebna
Investicijski ciklus projekta:	<ol style="list-style-type: none"> 1. Priprema projektne prijave 2. Nabava i izvođenje radova za unutarnje uređenje prostora kuhinje (krečenje, postavljanje pločica) 3. Nabava kuhinjske opreme 4. Nabava dostavnog vozila
Provedbeni mehanizam:	- Ograničeni poziv na dostavu projektnih prijedloga / EFRR
Obrazloženje projekta	<p>DV Vukovar I i DV Vukovar II koriste zajedničku kuhinju za pripremu 1300 obroka dnevno. DV 1 i DV 2 rade na 5 lokacija u gradu Vukovaru (Mitnica, Borovo naselje, sajmište, Sotin i centar). Centralna kuhinja nalazi se u sklopu DV 1 te je od tamo potrebno dostavljati obroke za djecu u ostalim objektima vrtića. Rad u kuhinji se odvija u veoma teškim uvjetima jer je sav inventar dotrajavao i stalno se kviri. S obzirom da kvaliteta hrane koja se poslužuje djeci ne smije biti upitna, kuhinju je potrebno opremiti adekvatnim uređajima ne bi li se osigurala brža i sigurna priprema, ali i dostava obroka. Trenutna dostava obavlja se u dotrajalom vozilu koje je potrebno zamijeniti novim.</p> <p>Kroz ovaj projekt grad Vukovar planira riješiti oba identificirana problema. Uređenjem i osiguravanjem potrebnih uvjeta centralne kuhinje grad će riješiti problem pripreme obroka za djecu DV Vukovar 1 i 2, a nabavom dostavnog vozila osigurati i kvalitetniju i bržu dostavu.</p> <p>Kroz projekt planira se urediti prostorija centralne kuhinje (krečenje, obnavljanje pločica), nabaviti dostavno vozilo za dostavu hrane kao i nabaviti potrebnu kuhinjsku opremu koja podrazumijeva: profesionalni</p>

¹² Upišite jednu od ove tri izjave uz pojašnjenje dokumentacije: za izradu tehničke dokumentacije potrebno je više od 6 mjeseci; za izradu tehničke dokumentacije potrebno je do 6 mjeseci; tehnička dokumentacija je spremna

	<p>multiplikativ; profesionalni štapni mikser; profesionalna gulilica krumpira (mogućnost guljenja cca 20kg krumpira odjednom); električna konvekcionalna pečenjara s postoljem i omekšivačem za vodu (mogućnost pečenja 16 tepsija odjednom); kiper plinski (80l); profesionalna friteza sa 2 rupe (2x12l); lonci sa poklopcem 30l (4kom); lonci sa poklopcem 70l (4kom-rostfraj);</p> <p>Na taj način, podigla bi se kvaliteta kvalitete prehrane djece u vrtićima, kao i uvjeti rada u kuhinji.</p> <p>Projekt doprinosi fizičkoj, društvenoj i gospodarskoj regeneraciji grada Vukovara – obnovom kuhinje ostvaruju se uvjeti za pripremu obroka za dječje vrtiće u gradu Vukovaru, unaprjeđuje se kvaliteta života građana, osobito onih najmlađih, a samim time osigurava se kvalitetnija usluga građanima Vukovara koji plaćaju vrtić. Obnovom kuhinje doprinosi se i mogućnosti novog zapošljavanja te poticanja gospodarske regeneracije grada.</p> <p>Projekt doprinosi realizaciji ciljeva sljedećih strateških dokumenata:</p> <ol style="list-style-type: none"> 1. Razvojna strategija Vukovarsko-srijemske županije: SC 4. Unapređenje kvalitete života - prioritet 4.2 Poboljšanje kvalitete života i razvoj socijalnih usluga 2. Strategija Vukovar 2020: SC 2. Izgrađenom društvenom infrastrukturom ojačan društveni kapital grada Vukovara – prioritet 2.1 Postignuta viša razina standarda opremljenosti odgojno-obrazovnih ustanova SC 4. <i>Sustav zdravstva i socijalne skrbi moderniziran prema potrebama zajednice</i> – prioritet 4.2 Kvalitetna socijalna skrb pružena korisnicima u odgovarajuće opremljenim objektima uz kvalificirane kadrove 3. Strategija borbe protiv siromaštva i socijalne isključenosti u Republici Hrvatskoj (2014.-2020.): prioriteti - Osiguravanje uvjeta za uspješnu borbu protiv siromaštva i socijalne isključenosti te smanjenje nejednakosti u društvu i Osiguravanje uvjeta za sprječavanje nastanka novih kategorija siromašnih kao i smanjenja broja siromašnih i socijalno isključenih osoba
<p>Aktivnosti grupirane po EP:</p>	<p>EP 1 Soboslikarski/keramički radovi</p> <ol style="list-style-type: none"> 1.1. Raspisivanje javne nabave za radove 1.2. Provedba ugovora o radovima <p>EP 2 Opremanje</p> <ol style="list-style-type: none"> 2.1. Raspisivanje javne nabave za kupnju opreme za kuhinju i nabavu vozila 2.2. Opremanje kuhinje

	<p>2.3. Nabava vozila</p> <p>EP 3 Promidžba i vidljivost</p> <p>3.1. Promocija projekta – početna i završna konferencija, objava vijesti o projektu na postojećim mrežnim stranicama Grada Vukovara i dječjih vrtića</p> <p>EP 4 Upravljanje i administracija</p> <p>4.1. Sastanci projektnog tima</p> <p>4.2. Izvještavanje</p> <p>4.3. Financijsko upravljanje projektom</p>
Ključni rezultati:	<p>R1: Opremljena kuhinja za potrebe dječjih vrtića</p> <p>R2: Osigurana dostava obroka za sve vrtiće</p>
Pokazatelji:	<p>EFRR POKAZATELJ NEPOSREDNIH REZULTATA:</p> <p>Izgrađena ili obnovljena infrastruktura (broj jedinica): 1</p>
Upravljanje projektom (opisati tim uključujući zaposlene i nova zapošljavanja):	<p>Projektni tim:</p> <ol style="list-style-type: none"> 1. Voditelj/ica projekta – 40%, Grad Vukovar 2. Projektni asistent/ica – 50%, Grad Vukovar 3. Financijsko-računovodstveni referent/ica – 10%, Grad Vukovar 4. Stručnjak/inja za javnu nabavu – 10% Grad Vukovar
Trajanje:	<p>Predviđeno trajanje projekta je 6 mjeseci.</p>
Održivost:	<ol style="list-style-type: none"> 1. Socijalno/demografska održivost: Projektom će se doprinijeti unaprjeđenju obrazovno-odgojnog sustava te socijalnog zbrinjavanja u gradu Vukovaru čime će se osigurati veća kvaliteta života. Na taj će se način posredno utjecati na stabilizaciju postojećeg broja stanovnika kroz osiguranje boljih uvjeta za život. 2. Financijska i upravljačka održivost: Po provedbi projekta upravljanje nabavljenom opremom i vozilom prebacit će se na DV1 koji će u svom proračunu osigurati sredstva za održavanje opreme i vozila. 3. Okolišna održivost: projekt će biti pripremljen uzimajući u obzir maksimalne standarde okolišne održivosti.

Terminski plan provedbe projekta	Terminski plan provedbe projekta	2017			
		QI	QII	QIII	QIV
	1. Priprema projektne prijave		x		
	2. Radovi i opremanje kuhinje			x	x
	3. Nabava vozila			x	x
	4. Promidžba i vidljivost			x	x
	5. Upravljanje projektom			x	x
Nazivi skica, fotografija i drugih grafičkih prikaza projektnih ideja					

NAZIV PROJEKTA	Obnova nogometnog stadiona u Vukovaru
ŠIFRA PROJEKTA	2RP1
Lokacija projekta¹³	Nogometni stadion, 204. vukovarske brigade na k.č. 1575 u k.o. Vukovar. 
Vrsta projekta:	Komplementarni
Razvojni prioritet:	2RP Izgradnja, uređenje i revitalizacija površina i prostora javne namjene uključujući sportsku infrastrukturu
Opći cilj:	<p>Prostorni: Ulaganjem u razvojne projekte poslovne, društvene i turističke infrastrukture, povećati atraktivnost i povezanost gradskih naselja.</p> <p>Društveni: Izgrađenom društvenom infrastrukturom, društvenim programima za ranjive skupine (djeca, mladi, nacionalne manjine, umirovljenici, branitelji) i povećanjem mogućnosti za zapošljavanje i samozapošljavanje povećati kvalitetu života u Vukovaru i smanjiti iseljavanje stanovnika.</p>
Specifični cilj:	Obnovom stadiona omogućiti građanima Vukovara, i šire, mjesto za sportska druženja i aktivan život te promovirati Vukovar kao turističku destinaciju za sport i rekreaciju
Planska domena:	Društvene djelatnosti Kultura i turizam
Vrijednost:	4.000.000,00 kn od čega troškovi dokumentacije: 400.000,00 kn

¹³ Koristite google maps ili skicirajte lokaciju projekta u odnosu na glavne cestovne pravce i/ili značajnije građevine/naselja

Financiranje:	EFRR 85%, drugi nacionalni izvori 15% (Grad Vukovar)
Prijavitelj:	Grad Vukovar
Iskustvo prijavitelja za provedbu projekata:	<p>Od završetka Domovinskog rata u kojem je Vukovar pretrpio goleme štete proveden je veći broj projekata. Značajnu ulogu u procesu obnove i razvoja grada nakon Domovinskog rata ima Fond za obnovu i razvoj grada Vukovara koji je započeo s radom 2002. godine temeljem Zakona o obnovi i razvoju grada Vukovara usvojenog 2001. godine. Uloga Fonda naglašena je kroz intenziviranje društvenog i ekonomskog oživljavanja grada Vukovara s naglaskom na obnovu i izgradnju gospodarstva i javne infrastrukture. Osim putem Fonda, značajan broj projekata kako infrastrukturnih, tako i ostalih, u različitim sektorima sufinanciran je sredstvima EU. Neki od značajnijih projekata, prema sektorima, su:</p> <p><i>Gospodarstvo/poduzetništvo:</i></p> <p>1) Poslovno-inovacijski centar BIC-Vukovar u 3 faze</p> <ul style="list-style-type: none"> - infrastrukturni radovi sa priključcima za potrebe Poslovno- inovacijskog centra BIC-Vukovar te vanjska obnova zgrade Borovo Poly, vrijednosti 14 milijuna kuna (osiguranih od strane Fonda za obnovu i razvoj grada Vukovara, Ministarstva poduzetništva i obrta te Grada Vukovara) - EU projekt „BIC-Poduzetnički inkubator Vukovar“ ukupne vrijednosti 909.711,40 EUR-a od čega je 726.586,50 EUR-a financirano od strane Europske unije, a ostatak se financira sredstvima Fonda za obnovu i razvoj grada Vukovara. Drugom fazom je obuhvaćeno kompletno vanjsko i unutarnje uređenje bivše Tiskare Borovo te kompletno opremanje zgrade Poduzetničkog inkubatora. - EU projekt „Razvoj zaokruženog koncepta za potporu inovativnom i tehnološki orijentiranom poduzetništvu – BIC Vukovar“, vrijednost: 21.293.090,71 kn. Ovom fazom obuhvaćeno je unutarnje uređenje i kompletno opremanje zgrade bivše tvornice Borovo Poly (bruto površine 9700m²) u kojoj će biti smještena 3 centra: Proizvodni centar, Centar inovativnog poduzetništva te Edukacijski centar. <p>2) “New MAP – Nova metodologija i plan zapošljavanja za grad Vukovar” , IPA IV, 115.139,34 €, koji je za cilj imao unaprjeđenje Lokalnog partnerstva za zapošljavanje Vukovarsko-srijemske županije putem jačanja kapaciteta partnera.</p> <p>3) Strateški partner u SEE projektu DaHar, čiji je cilj bio razvoj strategija za razvoj luka na Dunavu.</p> <p><i>Turizam:</i></p> <p>4) Razvoj novog turističkog proizvoda "Eko – etno centar Adica" – Vukovar (IPA III C komponenta - Regionalna konkurentnost; 781.777,50 €), koji je za cilj imao razvoj i poboljšanje turističke infrastrukture i stvaranje ekonomske aktivnosti oko novog turističkog proizvoda</p> <p>5) Projekt „Formiranje centra za unaprjeđenje znanja u ruralnom turizmu“, nositelj TZ grada Vukovara, ukupna vrijednost projekta: 378.003,86 EUR od</p>

	<p>čega za TZ grada Vukovara 178.723,39 EUR.</p> <p><i>Energetska učinkovitost:</i></p> <p>6) Nearly Zero-Energy Sports Facilities (n0e-sport) – partneri na projektu financiranom putem IEE. Pilot projekt kojim se izrađuje analiza i plan smanjenje potrošnje energije u sportskim objektima te pilot implementacija na zgradi HNK Vukovar</p> <p><i>Civilno društvo:</i></p> <p>7) "Ujedinjeni u jednu uniju", projekt financiran iz programa Europa za građane čiji je cilj bio predstavljanje EU i njene podrške i značaja sudjelovanja građanstva uključenih u procese odlučivanja kroz susrete bratimljenih gradova iz 5 zemalja.</p>
Partneri:	/
Ciljane skupine / krajnji korisnici	<p>Ciljane skupine:</p> <ul style="list-style-type: none"> - 7 osnovnih i 4 srednje škole, Veleučilište Lavoslav Ružička, sportski klubovi i udruge iz Vukovara, Turistička zajednica grada Vukovara - obrti i ugostitelji tj. svi oni koji mogu pružati dodatne usluge u sklopu novog objekta <p>Krajnji korisnici:</p> <ul style="list-style-type: none"> - učenici osnovnih i srednjih škola - građani Vukovara, kroz rekreaciju i obrazovne programe, kroz komercijalne programe organizacije slobodnog vremena - osobe s poteškoćama u razvoju i invalidi Domovinskog rata i civilni invalidi - športski klubovi iz države i inozemstva
Zrelost projekta¹⁴:	<p>za izradu tehničke dokumentacije potrebno je više od 6 mjeseci</p> <p>*Nema dokumentacije</p>
Investicijski ciklus projekta:	<ol style="list-style-type: none"> 1. Nabava i izrada tehničke dokumentacije <ul style="list-style-type: none"> - idejno rješenje - glavni projekt 2. Ishođenje dozvola 3. Priprema projektne prijave <ol style="list-style-type: none"> 3.1. Izrada studije izvedivosti (CBA) 3.2. Priprema projektnih obrazaca 4. Raspisivanje nabave za radove i obnova stadiona 5. Raspisivanje nabave za opremanje i opremanje stadiona 6. Javni natječaj za zakup komercijalnog dijela prostora (kafić i dr.)
Provedbeni mehanizam:	Ograničeni poziv na dostavu projektnih prijedloga / EFRR

¹⁴ Upišite jednu od ove tri izjave uz pojašnjenje dokumentacije: za izradu tehničke dokumentacije potrebno je više od 6 mjeseci; za izradu tehničke dokumentacije potrebno je do 6 mjeseci; tehnička dokumentacija je spremna

Obrazloženje projekta

Društvene djelatnosti imaju važnu ulogu za život stanovnika i u velikoj mjeri mogu utjecati na smanjenje depopulacije. U gradu Vukovaru postoje temeljne usluge za građane uključujući postojanje obrazovnih institucija, organiziranu zdravstvenu skrb, sportske i kulturne sadržaje, veliki broj aktivnih organizacija civilnog društva koje svojim radom doprinose povećanju kvalitete života građana. Ipak, uočavaju se slabosti određenih segmenata društvene infrastrukture, prije svega kroz nedovoljne i neadekvatne sportske objekte koji nisu energetske učinkoviti te predstavljaju veliki financijski teret za proračun Grada. Također se uočava nedostatak razvijenih sadržaja za slobodno vrijeme djece i mladih.

Na to se veže i činjenica da današnji način života tjera ljude na lošu prehranu, a premalo je onih koji se uspiju oduprijeti, brinuti o zdravlju i biti aktivni, što dodatno opterećuje i javni zdravstveni sustav. Temeljem međunarodnih istraživanja Hrvati spadaju među najpretilije europske nacije, a svaki peti stanovnik ima previše kilograma i to je najveći javno zdravstveni problem.

Kao jedno od rješenja ovih problema, grad Vukovar vidi u obnovi gradskog stadiona koji je nedovoljno održavan, nema svu potrebnu infrastrukturu ni kapaciteta za aktivnosti lokalnih škola i sportskih klubova i udruga te je energetske neučinkovit što predstavlja dodatni teret za gradski proračun.

Obnovom stadiona želi se uključiti što veći broj građana, osobito djece i mladih, osoba s invaliditetom i osoba treće životne dobi u sport i sportsku rekreaciju te ulagati u razvoj mlađih sportaša radi stvaranja široke kvalitativne osnove kao uvjeta daljnjeg napretka i očuvanja dostignute razine kvalitete vukovarskog sporta. Osim toga cilj je i promovirati sport u školama organizacijom sportskih natjecanja, liga, i dr. kako bi se sport snažnije inkorporirao u programe osnovnih škola. Na taj će način projekt znatno utjecati i na fizičko i psihičko zdravlje djece i odraslih te neposredno doprinijeti smanjenju troškova u zdravstvu.

Osim toga, novi, funkcionalni i atraktivni stadion omogućit će organizaciju brojnih događanja i na taj način proširiti i turističku ponudu grada Vukovara odnosno imat će značajan učinak na prezentaciju grada Vukovara kao turističke destinacije za sport i rekreaciju.

Kako bi se prostor stadiona čim efikasnije iskoristio napraviti će se i detaljni plan korištenja prostora i organizacije događanja i sportskih aktivnosti. Od planiranih aktivnosti na stadionu predviđeno je:

- nastava tjelesne i zdravstvene kulture – obvezna nastava za osnovne škole i srednje škole te za potrebe Veleučilišta

	<p>- dodatni športsko-rekreacijski i turistički sadržaji i ponuda (organizacije natjecanja, koncerata i dr.)</p> <p>Kako bi se omogućila dodatna održivost stadiona, omogućit će se zakup prostora za organizaciju događanja, ali će dio prostora biti predviđen i za pružatelje usluga (npr. ugostiteljski objekti – restoran i kafić)</p> <p>Obnova gradskog stadiona tako će imati značajan utjecaj na fizičku, društvenu, ali i gospodarsku regeneraciju grada Vukovara – obnovom stadiona osigurat će se atraktivna sportska infrastruktura koja će se koristiti za održavanje sportskih događanja, ali i sportsku rekreaciju građana te na taj način osigurati i turističku posjećenost sportskim događanjima, ali i olakšati pristup društvenim/sportskim sadržajima građanima Vukovara (tjelesni odgoj, sportski klubovi i sl.). Na stadionu će biti i komercijalni sadržaji kojima će se direktno pridonijeti novom zapošljavanju i poticanju gospodarstva.</p> <p>Projekt doprinosi realizaciji ciljeva sljedećih strateških dokumenata:</p> <p>1. Razvojna strategija Vukovarsko-srijemske županije: SC 1. <i>Konkurentno gospodarstvo</i> – prioritet 1.4 Razvoj turizma; SC 2. <i>Razvoj ljudskih resursa i kapaciteta za upravljanje razvojem</i> - prioritet 2.4 Jačanje međunarodne povezanosti i prepoznatljivosti županije; SC 3. <i>Kvalitetno prostorno planiranje, moderna infrastruktura i očuvani okoliš</i> – prioritet 3.4 Ulaganja u obnovljive izvore energije i učinkovito korištenje energije; SC 4. <i>Unapređenje kvalitete života</i> – prioritet 4.4 Unapređenje sportske infrastrukture i razvoj sportskih programa</p> <p>2. Strategija Vukovar 2020: SC 2. <i>Izgrađenom društvenom infrastrukturom ojačan društveni kapital grada Vukovara</i> – prioritet 2.3 Unaprijeđena kvaliteta života mladih u gradu Vukovaru, 2.4 Kontinuiran razvoj kulture, sporta i civilnog sektora;</p> <p>3. Strategija obrazovanja, znanosti i tehnologije: cilj 7 Osigurati optimalne uvjete rada odgojno-obrazovnih ustanova;</p> <p>4. Strategija borbe protiv siromaštva i socijalne isključenosti u Republici Hrvatskoj (2014.-2020.): prioriteti - Osiguravanje uvjeta za uspješnu borbu protiv siromaštva i socijalne isključenosti te smanjenje nejednakosti u društvu i Osiguravanje uvjeta za sprječavanje nastanka novih kategorija siromašnih kao i smanjenja broja siromašnih i socijalno isključenih osoba</p>
<p>Aktivnosti grupirane po EP:</p>	<p>EP 1 Infrastrukturni radovi (obnova)</p> <ul style="list-style-type: none"> 1.1. Raspisivanje javne nabave za izvođenje radova 1.2. Raspisivanje javne nabave za nadzor nad radovima 1.3. Provedba ugovora o gradnji 1.4. Provedba nadzora nad izvođenjem radova

	<p>EP 2 Opremanje stadiona</p> <p>2.1. Raspisivanje javnih nabava za opremanje prostora stadiona</p> <p>2.2. Opremanje prostora stadiona</p> <p>EP 3 Razrada sadržaja na stadionu</p> <p>3.1. Razrada detaljnog plana sadržaja/događanja na stadionu</p> <p>3.2. Raspisivanje javnog natječaja za zakup komercijalnih prostora (restoran, kafić)</p> <p>EP 4 Promidžba i vidljivost</p> <p>4.1. Promocija projekta –objava vijesti o projektu na postojećim mrežnim stranicama Grada Vukovara i u lokalnim/nacionalnim medijima</p> <p>4.2. Svečano obilježavanje otvorenja stadiona</p> <p>4.3. Izrada/ažuriranje web stranice Javne ustanove za upravljanje sportskim objektima</p> <p>EP 5 Upravljanje i administracija</p> <p>5.1. Sastanci projektnog tima</p> <p>5.2. Izvještavanje</p> <p>5.3. Financijsko upravljanje projektom</p> <p>5.4. Financijska revizija projekta</p>
Ključni rezultati:	<p>R1: Obnovljen i funkcionalan stadion</p> <p>R2: Uspostavljen plan korištenja stadiona</p> <p>R3: Odabrani zakupci komercijalnih prostora</p>
Pokazatelji:	<p>EFRR POKAZATELJ NEPOSREDNIH REZULTATA:</p> <p>Izgrađena ili obnovljena infrastruktura (broj jedinica): 1</p> <p>POKAZATELJI REZULTATA PROJEKTA:</p> <p>Broj izgrađenih/obnovljenih obrazovnih objekata u kojima se provode sportske aktivnosti: 1</p>
Upravljanje projektom (opisati tim uključujući zaposlene i nova zapošljavanja):	<p>Projektini tim:</p> <ol style="list-style-type: none"> 1. Voditelj/ica projekta – 30%, Grad Vukovar 2. Koordinator/ica radova (ovlašteni inženjer građevine, arhitekt ili dr. tehnička struka.) – 20%, Grad Vukovar 3. Projektini asistent/ica – 40%, Grad Vukovar 4. Financijsko-računovodstveni referent/ica – 10%, Grad Vukovar 5. Stručnjak/inja za javnu nabavu – 10%, Grad Vukovar
Trajanje:	<p>Projekt će trajati 1 godinu. Priprema projekta (dokumentacije) zahtjeva također 1 godinu.</p>
Održivost:	<ol style="list-style-type: none"> 1. Socijalno/demografska održivost: Projektom će se urediti sportska infrastruktura u gradu Vukovaru čime će se osigurati društveni sadržaj za građane koji će doprinijeti kvaliteti života nudeći im mjesto za kvalitetno

provođenje slobodnog vremena i poticati ih na zdrav i aktivan život. Na taj će se način posredno utjecati na stabilizaciju postojećeg broja stanovnika kroz osiguranje boljih uvjeta za život.

2. **Financijska i upravljačka održivost:** Financijska održivost će se procijeniti prema CBA. Valja napomenuti da će za upravljanje infrastrukturom i njezino održavanje, te financiranje u dijelu rada koji nije financiran vlastitim prihodima, biti zadužena Javna ustanova za upravljanje sportskim objektima koja će upravljati novim stadionom za što će se osigurati sredstva u proračunu s obzirom da se korištenje terena ne naplaćuje. Nova infrastruktura će ujedno biti i energetska učinkovitija te će se trošiti manje energenata što će smanjiti rashode grada. K tome, novi stadion moći će se davati u zakup (po tržišnim cijenama) za održavanje sportskih ili kulturnih (koncerti) sadržaja iz čega će se ostvariti dodatni financijski prihodi koji će se moći upotrijebiti za unaprjeđenje kvalitete (nova oprema, održavanje zgrade i sl.).
3. **Okolišna održivost:** projekt će biti pripremljen uzimajući u obzir maksimalne standarde okolišne održivosti. U projektu će biti korišteni obnovljivi izvori energije (solarni paneli).

Terminski plan provedbe projekta

Terminski plan provedbe projekta	2017				2018				2019
	QI	QII	QIII	QIV	QI	QII	QIII	QIV	QI
1. Izrada projektne dokumentacije		x	x	x	x				
Idejno rješenje		x	x						
Glavni projekt			x	x					
2. Ishođenje dozvola				x	x				
3. Priprema projektne prijave					x				
4. Razvoj infrastrukture						x	x		
5. Opremanje						x	x	x	
6. Razrada sadržaja							x	x	x
7. Promidžba i vidljivost						x	x	x	x
8. Upravljanje projektom						x	x	x	x

Nazivi skica, fotografija i drugih grafičkih prikaza projektnih ideja

NAZIV PROJEKTA	Priprema projektne dokumentacije i jačanje kapaciteta za provedbu Intervencijskoga plana
Šifra projekta:	PP1
Lokacija projekta¹⁵	N/P
Vrsta projekta:	Horizontalni
Razvojni prioritet:	Ovaj projekt nije vezan uz provedbu pojedinog RP nego doprinosi učinkovitoj provedbi Intervencijskoga plana i preduvjet je za ispunjenje svih razvojnih ciljeva.
Opći cilj:	<p>Prostorni: Ulaganjem u razvojne projekte poslovne, društvene i turističke infrastrukture, povećati atraktivnost i povezanost gradskih naselja.</p> <p>Društveni: Izgrađenom društvenom infrastrukturom, društvenim programima za ranjive skupine (djeca, mladi, nacionalne manjine, umirovljenici, branitelji) i povećanjem mogućnosti za zapošljavanje i samozapošljavanje povećati kvalitetu života u Vukovaru i smanjiti iseljavanje stanovnika.</p> <p>Gospodarski: Ulaganjem u poduzetničku infrastrukturu i potpore poduzetnicima stvoriti konkurentno i održivo gospodarstvo i poduzetništvo Grada Vukovara.</p>
Specifični cilj:	Osigurati učinkovitu provedbu Intervencijskoga plana ulaganjem u izradu projektne (tehničke dokumentacije) i jačanje ljudskih resursa grada Vukovara.
Planska domena:	Društvene djelatnosti Industrija i poduzetničko okruženje (gospodarstvo) Kultura i turizam
Vrijednost:	Grupa A: 8.747.125,00 HRK Grupa B: 3.000.000,00 HRK Ukupno: 11.747.125,00 HRK
Financiranje:	ERDF 85%, drugi nacionalni izvori 15%
Prijavitelj:	Grad Vukovar
Iskustvo prijavitelja za provedbu projekata:	Grad Vukovar ima značajne kapacitete u pripremi i provedbi infrastrukturnih i razvojnih projekata, posebice zbog obnove infrastrukture koja je devastirana tijekom Domovinskog rata. Grad je do sada pripremao i

¹⁵ Koristite google maps ili skicirajte lokaciju projekta u odnosu na glavne cestovne pravce i/ili značajnije građevine/naselja

	<p>provodio projekte u području komunalne infrastrukture, stambenih zgrada, javne infrastrukture raznih namjena i poslovne infrastrukture, te za takvu vrstu investicija postoje kapaciteti u gradskoj upravi i gradskim tvrtkama. Izazov provedbe projekata unutar IP-a je u činjenici da će biti potrebni dostatni kapaciteti u upravljanju projektima financiranim ESIF sredstvima za koje grad nema dovoljan broj osposobljenog osoblja. Stoga je putem ovog projekta potrebno zaposliti nove i osposobiti postojeće kadrove za kvalitetnu i učinkovitu provedbu projekata iz Intervencijskoga plana.</p>
Partneri:	Vura d.o.o.
Ciljane skupine / krajnji korisnici	Ciljane skupine: Grad Vukovar (odjeli i zaposlenici), VURA d.o.o. (zaposlenici)
Zrelost projekta¹⁶:	Tehnička dokumentacija nije potrebna.
Investicijski ciklus projekta:	<p>Grupa A:</p> <ul style="list-style-type: none"> Priprema i provedba javne nabave za: <ul style="list-style-type: none"> - Izrade studija izvedivosti (CBA) - Izrade projektne i tehničke dokumentacije <p>Grupa B:</p> <ol style="list-style-type: none"> 1. Priprema i provedba Natječaja za zapošljavanje u gradu Vukovaru (5 osoba) 2. Priprema i provedba javne nabave za konzultantske usluge (jačanje kapaciteta, edukacija djelatnika) 3. Izrada strategija gospodarstva grada Vukovara
Provedbeni mehanizam:	Ograničeni poziv 9b1.2.1
Obrazloženje projekta	<p>Kao preduvjet uspješne realizacije razvojnih projekata iz Intervencijskoga plana, potrebno je pravovremeno pripremiti i izraditi svu projektnu i tehničku dokumentaciju, te provesti aktivnosti jačanja kapaciteta grada Vukovara za provedbu IP-a.</p> <p>Veliki broj infrastrukturnih projekata koji će se sufinancirati sredstvima EFRR-a na razini su projektne ideje, odnosno u vrlo ranoj fazi razvoja, te je kao prvi korak u njihovoj provedbi potrebno pripremiti svu potrebnu projektnu i tehničku dokumentaciju. To će, detaljnije definirano za svaki projekt ponaosob, uključivati:</p> <p>Grupa A aktivnosti:</p>

¹⁶ Upišite jednu od ove tri izjave uz pojašnjenje dokumentacije: za izradu tehničke dokumentacije potrebno je više od 6 mjeseci; za izradu tehničke dokumentacije potrebno je do 6 mjeseci; tehnička dokumentacija je spremna

- **Priprema tehničke dokumentacije** uključujući idejni urbanističko-arhitektonski projekt, idejni projekt, glavni projekt i izvedbeni projekt, projekt opreme i projekt uklanjanja
- **Reguliranje potrebnih doprinosa** (npr. vodni doprinosi, komunalni doprinosi za dobivanje dozvole za infrastrukturni projekt (glavni projekt))
- **Izrada Studija izvedivosti** i analiza troškova i koristi
- **Izrada natječajne dokumentacije** za nabavu radova, robe ili usluga
- **Izrada studije utjecaja na okoliš** gdje je to potrebno (uz prethodno mišljenje Ministarstva zaštite okoliša i prirode)
- **Razrada investicijskog ciklusa** (analiza postojeće dokumentacije, utvrđivanje dokumentacije potrebne za razvoj i provedbu projekta, procjena financijske vrijednosti projekta)
- **Izrada strateških i planskih dokumenata** (strategije, planovi, analize strategija, detaljni plan uređenja, poslovni planovi, marketing planovi i sl.) Izradit će se Strategija gospodarstva grada Vukovara koja će omogućiti planirani i strukturirani razvoj gospodarstva, novih ulaganja i trendova koji će privući što više privatnoga kapitala.
- **Ostala dokumentacija** i aktivnosti nužne za razvoj i početak provedbe projekta iz odobrenog Intervencijskog plana.
- Ostale usluge koje se tiču pripreme projektne dokumentacije (npr. revizija projekta)

Provedba Intervencijskoga plana podrazumijeva dostatne i kvalitetne upravljačke kapacitete na razini jedinice lokalne samouprave. Naime, grad će Vukovar biti nadležan za provedbu projekata u vrijednosti većoj od 25 milijuna eura u šestogodišnjem periodu. Uz to, biti će potrebno pratiti provedbu cijelog IP-a i voditi brigu o ispunjavanju njegovih pokazatelja. Izazov provedbe projekata unutar IP-a je u činjenici da će biti potrebni dostatni kapaciteti u upravljanju projektima financiranim ESIF sredstvima za koje grad nema dovoljan broj osposobljenog osoblja.

Stoga je putem ovog projekta potrebno zaposliti nove i osposobiti postojeće kadrove za kvalitetnu i učinkovitu provedbu projekata iz Intervencijskoga plana.

Grupa B aktivnosti:

- **Edukacije** i srodne aktivnosti u svrhu jačanja kapaciteta prijavitelja i partnera za upravljanje Intervencijskim planom (edukacije iz područja upravljanja projektima, javne nabave, edukacije iz područja različitih alata za planiranje poput GIS sustava i sl.)
- **Savjetodavne usluge** u svrhu jačanja kapaciteta prijavitelja i partnera za upravljanje Intervencijskim planom (aktivnosti praćenja

	<p>i upravljanja projektima IP-a, provedbe javne nabave, uspostava i korištenje različitih alata za planiranje i provedbu lokalnih razvojnih projekata poput GIS i sl.)</p> <ul style="list-style-type: none"> • Zapošljavanje novih zaposlenika kod prijavitelja i partnera za potrebe upravljanja Intervencijskim planom (predviđeno 5 novih osoba) • Izrada strategije gospodarstva grada Vukovara koja će omogućiti jačanje kapaciteta za planirani i strukturirani razvoj gospodarstva. • Revizija projekta
Aktivnosti grupirane po EP:	<p>EP1</p> <p>Grupa aktivnosti A:</p> <ol style="list-style-type: none"> 1. Raspisivanje javne nabave za izradu projektne i tehničke dokumentacije. 2. Provedba ugovora o izradi projektne i tehničke dokumentacije. <p>EP2</p> <p>Grupa aktivnosti B:</p> <ol style="list-style-type: none"> 1. Priprema i provedba Natječaja za zapošljavanje u gradu Vukovaru (5 osoba) 2. Priprema i provedba javne nabave za konzultantske usluge (jačanje kapaciteta, edukacija djelatnika) 3. Priprema i provedba javne nabave za pripremu strategije razvoja gospodarstva 4. Izrada strategije razvoja gospodarstva grada Vukovara <p>EP 3 Upravljanje i administracija</p> <ol style="list-style-type: none"> 1. Sastanci projektnog tima 2. Izvještavanje 3. Financijsko upravljanje projektom 4. Financijska revizija projekta
Ključni rezultati:	<p>R1: Izrađena projektna i tehnička dokumentacija za projekte Intervencijskoga plana</p> <p>R2: Provedena nova zapošljavanja i angažirana tehnička pomoć</p> <p>R3: Izrađena strategija razvoja gospodarstva grada Vukovara</p>
Pokazatelji:	<p>POKAZATELJI REZULTATA PROJEKTA:</p> <p>6 projekata pripremljeno</p> <p>10 djelatnika osposobljeno za voditelja projekata za EU fondove</p> <p>Osnaženi kapaciteti osoblja za provedbu IP-a</p>

	Izrađen strateški dokument (1)																																																
Upravljanje projektom (opisati tim uključujući zaposlene i nova zapošljavanja):	<p>Projektini tim:</p> <ol style="list-style-type: none"> 1. Voditelj/ica projekta 100%, grad Vukovar 2. Koordinator/ica radova (ovlašteni inženjer građevine, arhitekt ili dr. tehnička struka.) 50%, grad Vukovar 3. Stručni suradnik za građevinske poslove – 10%, grad Vukovar 4. Stručnjak/inja za javnu nabavu 20%, grad Vukovar 																																																
Trajanje:	<ul style="list-style-type: none"> • 31. prosinca 2019. godine za Grupu aktivnosti A, • 30. lipnja 2023. za Grupu aktivnosti B. 																																																
Održivost:	Stvoreni ljudski kapaciteti za provedbu kompleksnih programa i projekata, omogućit će gradu da ubuduće provodi veliki broj projekata financiranih ESIF sredstvima i poveća apsorpciju EU fondova.																																																
Terminski plan provedbe projekta	<table border="1"> <thead> <tr> <th>Terminski plan provedbe projekta</th> <th>2017</th> <th>2018</th> <th>2019</th> <th>2020</th> <th>2021</th> <th>2022</th> <th>2023</th> </tr> </thead> <tbody> <tr> <td>Priprema i provedba javne nabave za izrade studija izvedivosti</td> <td>x</td> <td>x</td> <td>x</td> <td></td> <td></td> <td></td> <td></td> </tr> <tr> <td>Priprema i provedba javne nabave za izrade tehničke dokumentacije</td> <td>x</td> <td>x</td> <td>x</td> <td></td> <td></td> <td></td> <td></td> </tr> <tr> <td>Priprema i provedba Natječaja za zapošljavanje u gradu Vukovaru</td> <td>x</td> <td>x</td> <td></td> <td></td> <td></td> <td></td> <td></td> </tr> <tr> <td>Priprema i provedba javne nabave za konzultantske usluge (jačanje kapaciteta, edukacija djelatnika)</td> <td>x</td> <td>x</td> <td>x</td> <td>x</td> <td>x</td> <td>x</td> <td></td> </tr> <tr> <td>Izrada strategije razvoja gospodarstva grada Vukovara</td> <td>x</td> <td>x</td> <td></td> <td></td> <td></td> <td></td> <td></td> </tr> </tbody> </table>	Terminski plan provedbe projekta	2017	2018	2019	2020	2021	2022	2023	Priprema i provedba javne nabave za izrade studija izvedivosti	x	x	x					Priprema i provedba javne nabave za izrade tehničke dokumentacije	x	x	x					Priprema i provedba Natječaja za zapošljavanje u gradu Vukovaru	x	x						Priprema i provedba javne nabave za konzultantske usluge (jačanje kapaciteta, edukacija djelatnika)	x	x	x	x	x	x		Izrada strategije razvoja gospodarstva grada Vukovara	x	x					
Terminski plan provedbe projekta	2017	2018	2019	2020	2021	2022	2023																																										
Priprema i provedba javne nabave za izrade studija izvedivosti	x	x	x																																														
Priprema i provedba javne nabave za izrade tehničke dokumentacije	x	x	x																																														
Priprema i provedba Natječaja za zapošljavanje u gradu Vukovaru	x	x																																															
Priprema i provedba javne nabave za konzultantske usluge (jačanje kapaciteta, edukacija djelatnika)	x	x	x	x	x	x																																											
Izrada strategije razvoja gospodarstva grada Vukovara	x	x																																															
Nazivi skica, fotografija i drugih grafičkih prikaza projektnih ideja																																																	

NAZIV PROJEKTA	Poziv na dostavu projektnih prijedloga za udruge i ustanove (bespovratna sredstva)
Šifra projekta:	1RP4
Lokacija projekta¹⁷	Područje grada Vukovara
Vrsta projekta:	Program dodjele bespovratnih sredstava
Razvojni prioritet:	1RP: Unaprijediti obrazovnu infrastrukturu i modernizirati obrazovne sadržaje 3RP: Osnažiti postojeće i potaknuti razvoj novih MSP-a 4RP: Razvoj turizma temeljenog na valorizaciji prostora dviju rijeka u Gradu Vukovaru
Opći cilj:	RC2. Izgrađenom društvenom infrastrukturom, društvenim programima za ranjive skupine (djeca, mladi, nacionalne manjine, umirovljenici, branitelji) i povećanjem mogućnosti za zapošljavanje i samozapošljavanje povećati kvalitetu života u Vukovaru. RC3. Ulaganjem u poduzetničku infrastrukturu i potpore poduzetnicima stvoriti konkurentno i održivo gospodarstvo i poduzetništvo Grada Vukovara.
Specifični cilj:	Poboljšati društvene i socijalne usluge i sadržaje za bolju kvalitetu života građana Vukovara te povećati mogućnosti za zapošljavanje na području grada Vukovara. Povećati broj gospodarskih subjekata i gospodarskih aktivnosti, povećati razinu znanja i vještina poduzetnika i povećanje zapošljavanja
Planska domena:	<ul style="list-style-type: none"> • Industrija i poduzetničko okruženje, • Društvene djelatnosti
Vrijednost:	15 milijuna HRK
Financiranje:	ESF 85%, nacionalno sufinanciranje 15%
Posredničko tijelo razine 1:	Ministarstvo rada i mirovinskog sustava
Korisnik:	Grad Vukovar
Potencijalni prijavitelji:	<ul style="list-style-type: none"> • Organizacije civilnog društva • Zadruga • Ustanove • Grad Vukovar • Tijela javne vlasti • Vijeća nacionalnih manjina • Subjekti malog gospodarstva koji imaju sjedište odnosno poslovni nastan na području grada Vukovara

¹⁷ Koristite google maps ili skicirajte lokaciju projekta u odnosu na glavne cestovne pravce i/ili značajnije građevine/naselja

	<ul style="list-style-type: none"> • Subjekti koji obavljaju gospodarsku djelatnost • Potporne poduzetničke institucije • Fizičke osobe s registriranom kućnom/domaćom radinosti, sporednim zanimanjem i iznajmljivači obiteljskog smještaja
Ciljane skupine / krajnji korisnici	<ul style="list-style-type: none"> • Nezaposleni • Korisnici mjera za poticanje zapošljavanja • Djeca i mladi • Branitelji • Polaznici programa obrazovanja (uključujući i obrazovanje odraslih) • Pripadnici nacionalnih manjina • Starije osobe • Osobe s invaliditetom • Korisnici minimalne zajamčene naknade
Zrelost projekta¹⁸:	Za izradu tehničke dokumentacije potrebno je više od 6 mjeseci. Potrebna je izrada Uputa za prijavitelje i ostale natječajne dokumentacije. Projekt je razvijen na programskoj razini.
Provedbeni mehanizam:	Poziv na dostavu projektnih prijedloga (bespovratna sredstva)
Obrazloženje projekta	<p>Društvene djelatnosti imaju važnu ulogu za život stanovnika i u velikoj mjeri mogu utjecati na smanjenje depopulacije. U Gradu Vukovaru postoje dobro razvijene temeljne usluge za građane uključujući postojanje obrazovnih institucija, organiziranu zdravstvenu skrb, sportske i kulturne sadržaje, veliki broj aktivnih organizacija civilnog društva koje svojim radom doprinose povećanju kvalitete života građana. Ipak, uočavaju se slabosti određenih segmenata društvenog života i usluga: nedostatak razvijenih sadržaja za slobodno vrijeme djece i mladih te s tim povezano loša opremljenost predškolskih i školskih objekata u skladu sa suvremenim standardima, nepostojanje programa cjeloživotnog učenja koji bi pozitivno utjecali na tržište rada, nedostatne usluge za ranjive skupine itd. Isto tako, gospodarska kriza i nizak životni standard nepovoljno utječu na razvoj usluga u zajednici pa se predlaže korištenje dostupnih bespovratnih sredstava za poboljšanje socijalnih usluga u zajednici.</p> <p>Dobna struktura stanovništva prati opća negativna kretanja na vukovarskom području o čemu svjedoči i pad mlađe populacije, odnosno porast kod starijeg dijela populacije u posljednja dva popisna razdoblja (2001./2011.). Uz nepovoljnu demografsku sliku, problem za tržište rada predstavlja i neusklađenost ponude i potražnje, odnosno nedovoljno kvalificirane radne snage za postojeće poslove. S druge strane, velik je broj dugotrajno nezaposlenih – posebice marginaliziranih skupina kao što su žene ili mladi.</p>

¹⁸ Upišite jednu od ove tri izjave uz pojašnjenje dokumentacije: za izradu tehničke dokumentacije potrebno je više od 6 mjeseci; za izradu tehničke dokumentacije potrebno je do 6 mjeseci; tehnička dokumentacija je spremna

	<p>Gospodarstvo grada Vukovara devastirano je prvo razaranjima tijekom Domovinskog rata, a poslije dugogodišnjim propadanjem postojećih velikih gospodarskih subjekata na tome području. Malo i srednje poduzetništvo postoji, ali nije dovoljno razvijeno da bi bilo generator lokalnog razvoja. Stoga je potrebno ojačati postojeće poduzetnike kroz osiguravanje adekvatne poduzetničke infrastrukture i usluga, sufinanciranje planiranih investicija MSP-a i jačanje njihovih kompetencija. Isto tako, potrebno je, posebice među mladima, razvijati inicijativu za poduzetništvo te sufinancirati novoosnovana poduzeća.</p> <p>Ključni akteri koji bi mogli pozitivno utjecati na navedene probleme su ustanove, organizacije civilnog društva, tijela javne vlasti, poduzetnici i poduzetničke potporne institucije na području grada Vukovara. Dobra kapacitiranost navedenih aktera temelj je provedbe uspješnih programa i projekata u području obrazovnih, rekreacijskih, kulturnih, turističkih i socijalnih programa i usluga za građane, kao i temelj za stvaranje održivih radnih mjesta i poticanje razvoja gospodarstva na širem području grada.</p>
<p>Prihvatljive aktivnosti:</p>	<p>U okviru predloženog programa dodjele bespovratnih sredstava sljedeće aktivnosti se smatraju prihvatljivima. Lista aktivnosti nije konačna te prijavitelji mogu predložiti slične aktivnosti koje doprinose navedenim specifičnim ciljevima. Uz obvezne aktivnosti <i>Upravljanje projektom i administracija</i> te <i>Promidžba i vidljivost</i>, prihvatljive aktivnosti podijeljene su u 4 prioriteta područja kako slijedi:</p> <p>1. SOCIJALNO UKLJUČIVANJE / RAZVOJ IZVANINSTITUCIONALNIH SOCIJALNIH USLUGA</p> <ol style="list-style-type: none"> a. Organizacija pomoći u kući za starije i nemoćne osobe kojima je potrebna pomoć, b. Osiguravanje usluge osobne asistencije u okviru svakodnevnih aktivnosti osoba s invaliditetom, c. Organiziranje i rad dnevnih i poludnevnih boravaka ili klubova za osobe s invaliditetom i za starije osobe, d. Organizacija dodatnih sadržaja za djecu s poteškoćama u razvoju i poremećajima u ponašanju, e. Razvoj i organizacija aktivnosti volontiranja za socijalno isključene skupine, f. Razvoj kulturnih, društveno-korisnih te sportskih aktivnosti za socijalno isključene skupine, g. Razvoj mreže pružatelja socijalnih usluga i jačanje njihovih kapaciteta, h. Razvoj i/ili provedba postojećih ili novih socijalnih usluga, i. Radionice za poticanje socijalne uključenosti usmjerene posebice na osobe s invaliditetom i dugotrajno nezaposlene osobe.

2. OBRAZOVANJE I OSPOSOBLJAVANJE

- a. Unaprjeđenje obrazovnog sustava s potrebama tržišta rada uz promociju cjeloživotnog učenja,
- b. Razvoj i provedba individualiziranih programa osposobljavanja i usavršavanja za ciljne skupine,
- c. Aktivnosti razvoja i pružanja individualiziranih radionica za razvoj socijalno-interpersonalnih vještina potrebnih za podizanje razine zapošljivosti,
- d. Razvoj i uvođenje novih obrazovnih programa za potrebe razvoja turističko – ugostiteljske djelatnosti,
- e. Poticanje samozapošljavanja kroz razvoj poslovnih planova, edukacije o poduzetništvu, pomoć pri pokretanju poslovanja i marketingu i sl.,
- f. Aktivnosti osposobljavanja nezaposlenih osoba ciljanih skupina za turističkog vodiča/pratioca,
- g. Razvoj aktivnosti usmjerenih na profesionalno usmjeravanje i razvoj karijere.

3. POTICANJE RAZVOJA PODUZETNIČKIH VJEŠTINA I DRUŠTVENOG PODUZETNIŠTVA

- a. Razvoj programa poticanja razvoja poduzetničkih vještina i društvenog poduzetništva,
- b. Poticanje i organiziranje društvenog poduzetništva kao oblika zapošljavanja ciljanih skupina,
- c. Promidžba poduzetništva i obrtništva,
- d. Subvencioniranje troškova obrazovanja, stručnog osposobljavanja i usavršavanja zaposlenika,
- e. Poticanje osmišljavanja i izrade novih proizvoda domaće radinosti
- f. Razvoj novih vještina,
- g. Osiguranje sredstava za stručno osposobljavanje fizičkih osoba koje se bave kućnom/domaćom radinosti,
- h. Poticanje uslužnih djelatnosti,
- i. Polaganje majstorskog ispita ili ishođenje uvjerenja o osposobljenosti,
- j. Povećanje kvalitete turističke ponude obiteljskog smještaja,
- k. Postizanje bolje tržišne prepoznatljivosti obiteljskog smještaja,
- l. Promidžba obiteljskog smještaja i njihova specijalizacija za različite ciljne skupine.

4. RAZVOJ CIVILNOG DRUŠTVA

- a. Promicanje volonterizma i volonterskog rada u zajednici,
- b. Jačanje kapaciteta organizacija civilnog društva i njihove usluge u

	<p>lokalnoj zajednici,</p> <p>c. Razvoj i podržavanje partnerskih inicijativa između javnih/privatnih organizacija i organizacija civilnog društva,</p> <p>d. Aktivnosti regeneracije kroz društveno koristan rad i participaciju građana u svrhu doprinosa kvaliteti života, razvitku i općem napretku grada Vukovara,</p> <p>e. Podrška udrugama u razvoju i implementaciji novih sadržaja i aktivnosti za aktivno uključivanje građana u zajednicu,</p> <p>f. Razvoj i organizacija sadržaja za promociju aktivnog starenja,</p> <p>g. Promicanje zdravih stilova života za sve dobne skupine.</p>
Ključni rezultati:	<p>R1: Provedeno minimalno 70 aktivnosti socijalnog uključivanja ciljanih skupina Razvijene 4 izvaninstitucionalne socijalne usluge</p> <p>R2: Provedeno minimalno 30 aktivnosti usmjerenih obrazovanju i osposobljavanju ciljanih skupina Ojačane kompetencije 80 pripadnika ciljanih skupina</p> <p>R3: Provedeno minimalno 20 aktivnosti poticanja razvoja poduzetničkih vještina i društvenog poduzetništva</p> <p>R4: Provedeno minimalno 20 aktivnosti usmjerenih razvoju civilnog društva Ojačani kapaciteti minimalno 10 organizacija civilnog društva</p>
Pokazatelji:	<p>ESF POKAZATELJI NEPOSREDNIH REZULTATA:</p> <ul style="list-style-type: none"> ➤ Nezaposleni, uključujući dugotrajno nezaposlene ➤ Mlađi od 25 godina ➤ stariji od 54 godine ➤ Sudionici s invaliditetom ➤ Broj aktivnosti podizanja svijesti/javne kampanje ➤ Nezaposleni koji sudjeluju u programu osposobljavanja ➤ Stručnjaci koji sudjeluju u osposobljavanju ➤ Broj sudionika pripadnika romske i drugih nacionalnih manjina <p>POKAZATELJI REZULTATA PROJEKTA:</p> <ul style="list-style-type: none"> ➤ Broj razvijenih izvaninstitucionalnih socijalnih usluga ➤ Broj volontera uključenih u aktivnosti razvoja civilnog društva ➤ Broj organizacija civilnog društva uključenih u aktivnosti podizanja kapaciteta
Trajanje:	Do iskorištenja sredstava.

Održivost:	Financiranje rezultata projekta nakon njegovog završetka osigurat će organizacije i institucije koje će provoditi projekte i to iz vlastitih sredstava, sredstava JLS i EU fondova. Očekuje se da će kreirane usluge i programi biti dalje provođeni od strane organizacija koje su zadužene za provedbu projekata te da će razina kompetencija za provedbu istih kao i za traženje sredstava za njihovu održivost biti na adekvatnoj razini.
Terminski plan provedbe projekta	Priprema projekta/natječajne dokumentacije: 12 mjeseci Raspisivanje natječaja/Ugovaranje: 6 mjeseci Provedba projekata: do 31.12.2021.g.
Nazivi skica, fotografija i drugih grafičkih prikaza projektnih ideja	

NAZIV PROJEKTA	Izravna dodjela potpore zapošljavanju
Šifra projekta:	3RP2
Lokacija projekta¹⁹	Područje grada Vukovara
Vrsta projekta:	Program dodjele bespovratnih sredstava
Razvojni prioritet:	3RP: Osnažiti postojeće i potaknuti razvoj novih MSP-a
Opći cilj:	RC2. Izgrađenom društvenom infrastrukturom, društvenim programima za ranjive skupine (djeca, mladi, nacionalne manjine, umirovljenici, branitelji) i povećanjem mogućnosti za zapošljavanje i samozapošljavanje povećati kvalitetu života u Vukovaru. RC3. Ulaganjem u poduzetničku infrastrukturu i potpore poduzetnicima stvoriti konkurentno i održivo gospodarstvo i poduzetništvo Grada Vukovara.
Specifični cilj:	Povećati broj gospodarskih subjekata i gospodarskih aktivnosti i povećati zapošljavanja
Planska domena:	<ul style="list-style-type: none"> • Industrija i poduzetničko okruženje, • Društvene djelatnosti
Vrijednost:	15 milijuna HRK
Financiranje:	ESF 85%, nacionalno sufinanciranje 15%
Posredničko tijelo razine 1:	Ministarstvo rada i mirovinskog sustava
Korisnik:	Grad Vukovar
Potencijalni prijavitelji:	<ul style="list-style-type: none"> • Mala i srednja poduzeća • Nezaposlene osobe
Ciljane skupine / krajnji korisnici	<ul style="list-style-type: none"> • Nezaposleni • Korisnici mjera za poticanje zapošljavanja • Branitelji • Pripadnici nacionalnih manjina • Osobe s invaliditetom •
Zrelost projekta²⁰:	Za izradu tehničke dokumentacije potrebno je više od 6 mjeseci. Potrebna je izrada Uputa za prijavitelje i ostale natječajne dokumentacije. Projekt je razvijen na programskoj razini.
Provedbeni mehanizam:	Izravna dodjela bespovratnih sredstava

¹⁹ Koristite google maps ili skicirajte lokaciju projekta u odnosu na glavne cestovne pravce i/ili značajnije građevine/naselja

²⁰ Upišite jednu od ove tri izjave uz pojašnjenje dokumentacije: za izradu tehničke dokumentacije potrebno je više od 6 mjeseci; za izradu tehničke dokumentacije potrebno je do 6 mjeseci; tehnička dokumentacija je spremna

Obrazloženje projekta	Dobna struktura stanovništva prati opća negativna kretanja na vukovarskom području o čemu svjedoči i pad mlađe populacije, odnosno porast kod starijeg dijela populacije u posljednja dva popisna razdoblja (2001./2011.). Uz nepovoljnu demografsku sliku, problem za tržište rada predstavlja i neusklađenost ponude i potražnje, odnosno nedovoljno kvalificirane radne snage za postojeće poslove. S druge strane, velik je broj dugotrajno nezaposlenih – posebice marginaliziranih skupina kao što su žene ili mladi. Gospodarstvo grada Vukovara devastirano je prvo razaranjima tijekom Domovinskog rata, a poslije dugogodišnjim propadanjem postojećih velikih gospodarskih subjekata na tome području. Malo i srednje poduzetništvo postoji, ali nije dovoljno razvijeno da bi bilo generator lokalnog razvoja. Stoga je potrebno ojačati postojeće poduzetnike kroz osiguravanje adekvatne poduzetničke infrastrukture i usluga, sufinanciranje planiranih investicija MSP-a i jačanje njihovih kompetencija. Isto tako, potrebno je, posebice među mladima, razvijati inicijativu za poduzetništvo te sufinancirati novoosnovana poduzeća.
Prihvatljive aktivnosti:	U okviru predloženog programa dodjele bespovratnih sredstava sljedeće aktivnosti se smatraju prihvatljivima. Lista aktivnosti nije konačna te prijavitelji mogu predložiti slične aktivnosti koje doprinose navedenim specifičnim ciljevima. <ol style="list-style-type: none"> 1. Potpore za otvaranje novih radnih mjesta, novo zapošljavanje, 2. Potpore za zapošljavanje teže zapošljivih osoba, 3. Potpore za novo zapošljavanje.
Ključni rezultati:	R1. Otvoreno 30 novih radnih mjesta R2. Minimalno 15 osoba zadržalo posao 12 mjeseci nakon izlaska iz mjere poticanja zapošljavanja R2. Dodijeljeno 20 potpora za zapošljavanje
Pokazatelji:	ESF POKAZATELJI NEPOSREDNIH REZULTATA: <ul style="list-style-type: none"> ➤ Nezaposleni, uključujući dugotrajno nezaposlene ➤ Mlađi od 25 godina ➤ stariji od 54 godine ➤ Sudionici s invaliditetom ➤ Broj sudionika pripadnika romske i drugih nacionalnih manjina
Trajanje:	Do iskorištenja sredstava
Održivost:	Financiranje rezultata projekta nakon njegovog završetka osigurat će organizacije i institucije koje će provoditi projekte i to iz vlastitih sredstava, sredstava JLS i EU fondova

Terminski plan provedbe projekta	Priprema projekta/natječajne dokumentacije: 12 mjeseci Raspisivanje natječaja/Ugovaranje: 6 mjeseci Provedba projekata: do 31.12.2021.g.
Nazivi skica, fotografija i drugih grafičkih prikaza projektnih ideja	

NAZIV PROJEKTA	Otvoreni poziv na dostavu projektnih ideja za dodjelu bespovratnih sredstava poduzetnicima
Šifra projekta:	3RP3
Lokacija projekta²¹	Područje grada Vukovara
Vrsta projekta:	Program dodjele bespovratnih sredstava
Razvojni prioritet:	3RP: Osnažiti postojeće i potaknuti razvoj novih MSP-a
Opći cilj:	RC3.Ulaganjem u poduzetničku infrastrukturu i potpore poduzetnicima stvoriti konkurentno i održivo gospodarstvo i poduzetništvo Grada Vukovara.
Specifični cilj:	Jačanje konkurentnosti malog i srednjeg poduzetništva kroz ulaganja u infrastrukturu i unaprjeđenje usluga i proizvoda
Planska domena:	<ul style="list-style-type: none"> • Industrija i poduzetničko okruženje • Turizam
Vrijednost:	LOT 1: 5 mil.kn LOT 2: 5 mil.kn UKUPNO: 10 mil.kn
Financiranje:	LOT 1: min. 5.000 kn – max. 300.000 kn (de minimis) Sufinanciranje: 85% LOT 2: min 300.000 kn – max. 2.000.000 kn (regionalne potpore) Sufinanciranje: 45% mala poduzeća 35% srednja poduzeća
Prijavitelj:	MSP i obrti sa područja grada Vukovara
Iskustvo prijavitelja za provedbu projekata:	np
Partneri:	np
Ciljane skupine / krajnji korisnici	MSP i obrti sa područja grada Vukovara
Zrelost projekta²²:	Projekt je razvijen na programskoj razini. Potrebna je izrada Uputa za prijavitelje i ostale natječajne dokumentacije. Za izradu tehničke dokumentacije potrebno je do 6 mjeseci.
Investicijski ciklus projekta:	np

²¹ Koristite google maps ili skicirajte lokaciju projekta u odnosu na glavne cestovne pravce i/ili značajnije građevine/naselja

²² Upišite jednu od ove tri izjave uz pojašnjenje dokumentacije: za izradu tehničke dokumentacije potrebno je više od 6 mjeseci; za izradu tehničke dokumentacije potrebno je do 6 mjeseci; tehnička dokumentacija je spremna

Provedbeni mehanizam:	Otvoreni poziv za dodjelu bespovratnih sredstava
Obrazloženje projekta	<p>Pokazatelj indeksa razvijenosti postavlja Grad Vukovar, s indeksom od 70,63%, u II. Skupinu po razvijenosti.</p> <p>Gospodarstvo na području Vukovara gotovo je u potpunosti bilo uništeno uslijed ratnih razaranja, a gospodarske su štete iznosile 4,6 mlrd. Kn. Osnovni problemi nakon rata odnosili su se na nemogućnost otplate dugova te na gubitak dijela tržišta uslijed novonastale gospodarske situacije. Ne mogavši pratiti suvremene razvojne trendove pojavili su se i problemi zastarjelosti opreme te nedostatak educiranih stručnjaka. Osnovni gospodarski pokazatelji ukazuju kako se u posljednjih nekoliko godina na vukovarskom području uočava postupan oporavak, uključujući i porast broja poduzeća, ali primjetan je i negativan trend kod zaposlenih osoba čiji se broj smanjuje po prosječnoj godišnjoj stopi od -5,58%.</p> <p>U 2014. godini na vukovarskom je području bilo registrirano 408 tvrtki s 4.101 zaposlenikom dok je ukupan broj nezaposlenih iznosio 2.803.</p> <p>Vukovarsko obrtništvo na širem području Grada (Vukovar, Bogdanovci, Borovo, Lovas, Negoslavci, Tompojevci, Tovarnik i Trpinja) bilježi kontinuirani pad unatoč tome što je poznato po izrazito dugoj tradiciji. Od 785 obrta koliko ih je bilo registrirano 2010. godine, trenutno ih posluje svega 430 što predstavlja smanjenje broja obrta za visokih 45,2%.</p>
Aktivnosti grupirane po EP:	np
Ključni rezultati:	<ol style="list-style-type: none"> 1. Povećani proizvodni kapaciteti i poslovna konkurentnost poduzetnika na području Vukovara 2. Pripremljena infrastruktura za razvoj novoosnovanih poduzeća 3. Podignuta razina opremljenosti i kompetentnost obrtnika za kvalitetniji nastup na tržištu 4. Nadopunjena i dodatno razvijena turistička ponuda
Pokazatelji:	<p>EFRR POKAZATELJI NEPOSREDNIH REZULTATA:</p> <p>40 poduzetnika primilo potporu</p>
Prihvatljive aktivnosti prijavitelja:	<ol style="list-style-type: none"> 1. Ulaganje u materijalnu imovinu 2. Ulaganje u nematerijalnu imovinu 3. Ulaganje u marketing i promociju proizvoda 4. Ulaganje u edukaciju 5. Savjetodavne usluge neophodne za projekt
Prihvatljivi troškovi:	<ul style="list-style-type: none"> - troškovi gradnje/rekonstrukcije poslovnih prostora - troškovi novih strojeva, postrojenja i opreme - troškovi uređenja i opremanja objekta/radionice - troškovi informatičko-komunikacijskih i audio/video rješenja (hardver i

	<p>softver)</p> <ul style="list-style-type: none"> - troškovi nabave patenata, autorskih prava i sl. - troškovi marketinških aktivnosti - troškovi usavršavanja - troškovi upravljanja projektom, provedbe nabave, revizije projekta, nadzor gradnje <p>(detaljno će prihvatljivi troškovi biti opisani u Uputama za prijavitelje)</p>
Upravljanje projektom (opisati tim uključujući zaposlene i nova zapošljavanja):	np
Trajanje:	Do iskorištenja sredstava
Održivost:	Sve zaprimljene projektne prijave moraju dokazati financijsku održivost
Terminski plan provedbe projekta	Priprema projekta/natječajne dokumentacije: 6 mjeseci Raspisivanje natječaja/Ugovaranje: 6 mjeseci
Nazivi skica, fotografija i drugih grafičkih prikaza projektnih ideja	

3.3 Upravljanje

3.3.1 Odgovornosti u provedbi IP-a

Ključna tijela u provedbi

Sustav upravljanja i kontrole programa oslanja se na raspodjelu funkcija i odgovornosti koje su za nacionalnu razinu okvirno definirane Zakonom o uspostavi institucionalnog okvira za provedbu europskih strukturnih i investicijskih fondova u Republici Hrvatskoj u financijskom razdoblju 2014. - 2020. (NN 92/2014) i relevantnim Uredbama o tijelima u sustavima upravljanja za pojedine fondove, odnosno ciljeve. U odnosu na Operativni program „Kohezija i konkurentnost“ i Operativni program „Učinkoviti ljudski potencijali“, relevantna je Uredba o tijelima u sustavima upravljanja i kontrole korištenja Europskog socijalnog fonda, Europskog fonda za regionalni razvoj i Kohezijskog fonda, u vezi s ciljem *Ulaganje za rast i radna mjesta* (NN 107/2014, 23/2015).

Detaljna podjela odgovornosti između upravljačkih tijela i gradova nositelja IP-a regulirat će se internim aktima dvaju ministarstava koja vrše funkciju upravljačkih tijela te tripartitnim **sporazumima o provedbi intervensijskih planova**.

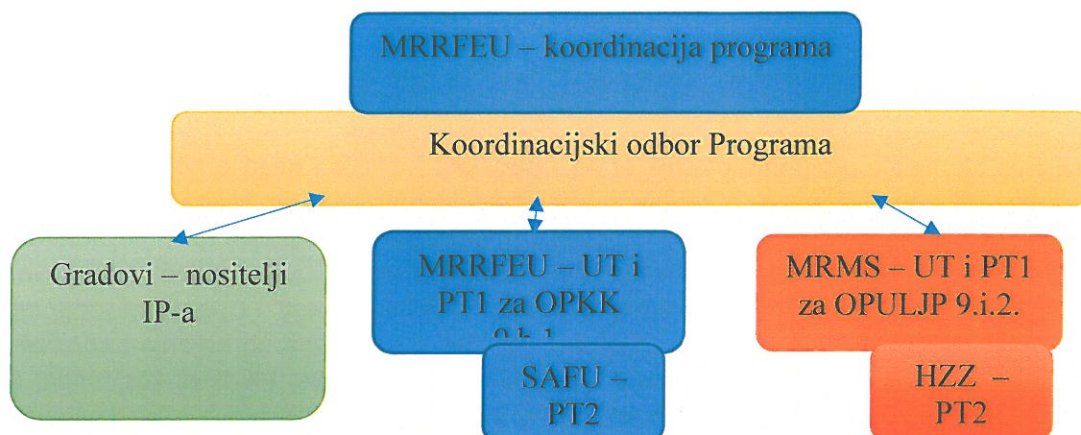
Upravljačko tijelo (UT) za OPKK je MRRFEU, dok OPULJP-om upravlja MRMS.

Prema gore spomenutoj Uredbi (NN 107/2014, 23/2015), za provedbu specifičnog cilja OPKK 9b1 *Održiva fizička, socijalna i gospodarska regeneracija pet depriviranih pilot područja s ciljem smanjenja socijalnih nejednakosti, isključenosti i siromaštva* nadležno posredničko tijelo prve razine (PT1) je također sam MRRFEU. Tu funkciju u MRRFEU vrši Uprava za regionalni razvoj koja ima ulogu koordinatora Programa integrirane fizičke, gospodarske i socijalne regeneracije, kako prema MRMS, tako i spram gradova nositelja IP-ova. Funkciju posredničkog tijela razine 2 (PT2) za cilj 9b1 vrši Središnja agencija za financiranje i ugovaranje (SAFU). Za cilj 9.i.2 OPULJP-a (*Jačanje aktivnog uključivanja kroz implementaciju integriranih projekata za obnovu 5 nerazvijenih pilot područja*) funkciju posredničkog tijela prve razine vrši također sam MRMS, dok je za provedbu na razini PT2 nadležan Hrvatski Zavod za zapošljavanje (HZZ).

Uloga **Upravljačkih tijela (MRRFEU/MRMS)** u provedbi IP-a:

- priprema i objava poziva na dostavu projektnih prijedloga za portfelj projekata IP-a, uključujući aktivnosti informiranja i komunikacije na nivou Programa integrirane fizičke, gospodarske i socijalne regeneracije
- sufinanciranje provedbe IP-a u skladu s pravnim okvirom za korištenje ESI fondova
- uspostava i upravljanje radom koordinacijskog tijela Programa – Koordinacijskog odbora, koji će koordinirati i sustavno pratiti provedbu IP-a
- pružanje informacija nositelju intervensijskog plana (Gradu) o tijeku provedbe projekata za koje on nije ujedno i korisnik projekta, a u svrhu upravljanja i izvještavanja o napretku u provedbi IP-a u cjelini
- praćenje izvršenja ciljeva i pokazatelja IP-a, te upravljanje i kontrola nad eventualnim izmjenama planova provedbe IP-a u suradnji s gradovima

Glavni instrument koordinacije tijekom provedbe je **Koordinacijski odbor** Programa, čiji pridruženi članovi su i predstavnici 5 pilot područja, tj. gradova nositelja IP-ova.



Grad Vukovar

Kao nositelj IP-a, Grad Vukovar na čelu s gradonačelnikom kao odgovornom osobom snosi odgovornost za provedbu svih projekata unutar Akcijskog plana te odgovornost za ostvarenje pokazatelja na razini razvojnih ciljeva i prioriteta.

Kao nositelj IP-a, Grad će imati sljedeće odgovornosti:

- sustavno prikupljanje i obrada podataka o napretku provedbe IP-a, praćenje fizičkog i financijskog napretka provedbe projekata za koje je grad korisnik kao i za IP u cjelini
- izvještavanje o provedbi IP-a prema Koordinacijskom odboru i Partnerstvu za IP
- predlaganje izmjena i/ili dopuna Akcijskog plana – Plana praćenja u konzultaciji s Partnerstvom za IP
- sustavno izgrađivanje sposobnosti, posebnih znanja i vještina djelatnika koji rade na poslovima provedbe i praćenja provedbe IP-a
- provođenje mjera informiranja i vidljivosti za IP
- prema potrebi sudjelovanje u radu Koordinacijskog odbora

U provedbi pojedinačnih projekata, Grad, ali i drugi potencijalni nositelji projekata nadležni su za:

- ispravna i pravovremena priprema projektnih prijedloga i prijava na pozive
- upravljanje individualnim projektima u skladu s uvjetima ugovora (financijski i tehnički management)
- praćenje i ocjenu izvršenja projekta te izvještavanje prema PT2

Na razini pojedinih projekata sve gore navedene funkcije Grada i drugih korisnika/nositelja projekata bit će operacionalizirane u ugovorima o dodjeli bespovratnih sredstava i u obliku detaljnih planova rada.

Stvaranje mreže suradničkih institucija je dio šire uloge informiranja i promidžbe koju Grad ima, a koja je naročito važna. Naime, Grad zbog svojih zakonom određenih ovlasti ima mogućnost prikupljanja i pristupa informacijama koji dugima nisu dostupni, pa stoga nosi i odgovornost za kanaliziranje informacija i/ili projektnih ideja. Ovo uključuje i potporu potencijalnim korisnicima ugovora o bespovratnim sredstvima koji će se provoditi u sklopu IP-a.

Jedinica za IP operativno je zadužena za izvođenje svih gore navedenih funkcija Grada u odnosu na provedbu i praćenje Intervencijskoga plana. Tijekom pripreme IP-a, JIP Grada Vukovara bio je sastavljen od zaposlenika Grada i razvojne agencije VURA d.o.o, čiji je Grad osnivač. JIP je za obavljanje svojih funkcija u ime Grada odgovorna gradonačelniku. Gradonačelnik imenovanja i zaduženja članova JIP-a definira Odlukom (aktualna odluka o imenovanju članova donesena je 18.02.2016), koja će se, sukladno odredbama Sporazuma o provedbi IP-a i provedenoj analizi radnoga opterećenja te planu zapošljavanja, po potrebi revidirati.

Partnerstvo za IP koje je osnovano na početku procesa pripreme IP-a, a čine ga relevantni dionici, bit će uključeno u praćenje provedbe IP-a. PIP sudjeluje u praćenju provedbe IP-a kao savjetodavno tijelo, redovito zaprimajući izvješća o provedbi IP-a.

Ostali dionici uključeni u proces organizacije i odgovornosti za provedbu individualnih projekata

Za provedbu individualnih razvojnih projekata Grad Vukovar uključit će i operativna tijela kao što su upravni odjeli Grada, različite lokalne javne institucije i poduzeća. U svakom projektnom prijedlogu definirana su tijela koje će upravljati aktivnostima i nabavom kao nositelj i/ili kao partner.

3.3.2 Organizacija i odgovornosti za provedbu individualnih projekata

Intervencijski plan provodit će se kao niz projekata/operacija. Pojedinačni projekti potencijalno će se sastojati od jednog ili više ugovora o dodjeli bespovratnih sredstava. Njihov odabir provodit će UT-i posredstvom svojih posredničkih tijela, i to dvama ključnim provedbenim mehanizmima:

1. **Ograničeni poziv na dostavu projektnih prijedloga** – mehanizam namijenjen u IP-u već identificiranim projektima (projekti u portfelju), kod kojih su korisnici definirani u samome IP-u i stoga će poziv biti ograničen na njih. Uz projekte iz portfelja, priprema tehničke dokumentacije i izgradnja kapaciteta koji će Gradu omogućiti da financira pripremu projektne dokumentacije te ojača kapacitete za provedbu IP-a također će se implementirati ograničenim pozivom na dostavu.
2. **Otvoreni poziv na dostavu projektnih prijedloga** - mehanizam poziva na dostavu prijedloga prvenstveno namijenjen onim IP projektima čiji korisnici nisu unaprijed definirani u IP-u.

3.3.3 Plan praćenja provedbe IP-a i održivost projektnih rezultata

Praćenje obuhvaća financijski i fizički napredak provedbe IP-a. Svrha praćenja jest provjeriti je li provedba IP-a – mjerena pomoću nekoliko vrsta i razina pokazatelja – u skladu s predviđenim planom provedbe te hoće li prethodno postavljen skup ciljeva biti ispunjen u planiranom opsegu i vremenu.

Za Intervencijske planove, praćenje provedbe provodite će se na trima razinama:

- **Projektna razina:** korisnik (potpisnik ugovora) prema PT2 (SAFU za projekte OPKK i HZZ za OPULJP). Izvještavanje na ovoj razini definirano je ugovorom o dodjeli bespovratnih sredstava.
- **Programska (IP) razina:** Grad je obveznik izvještavanja Koordinacijskom odboru Programa, kojeg čine predstavnici MRRFEU i MRMS i svi uključeni gradovi, ali i prema svojem partnerstvu za IP. Obaveze, frekvencija i formati izvješća za ovu razinu izvještavanja bit će definirani Sporazumom o provedbi IP-a. Za funkciju izvještavanja u Gradu nadležan je JIP.
- **Razina OP-a:** ustrojstvene jedinice unutar MRRFEU i MRMS (jedinice koje obavljaju funkcije PT1, prema upravljačkim tijelima, uključujući i prema Odborima za praćenje OP-ova i ultimativno Europskoj komisiji). Izvještavanje na ovoj razini definirano je Pravilnicima o postupanju MRRFEU i MRMS.

Sustav praćenja IP-a obuhvatit će sljedeće korake:

Plan praćenja

Plan praćenja izrađivat će se na godišnjoj razini kao dio Akcijskog Plana (prilog IP-u). Obuhvatit će popis planiranih projekata, pokazatelje provedbe, zaduženja oko prikupljanja podataka i izvještavanja, dinamiku izvedbe praćenja te troškove aktivnosti praćenja.

Objektivno provjerljivi pokazatelji

Praćenje se provodi unutar definiranog okvira za praćenje provedbe, što podrazumijeva uspostavu sustava kvantificiranih pokazatelja i odgovarajućih izvora provjere kojima utvrđujemo jesu li sadržaj i proces realizirani u sklopu zadanih razvojnih prioriteta. Pokazatelji u IP-u definirani se na razini učinka, rezultata/neposrednih rezultata i ostvarenja IP-a, čime se omogućuje uvid u napredak na operativnoj razini, ali i stanje provedbe u okviru dugoročne realizacije IP-a. Pokazatelji na razini ciljeva imaju dugoročnu dimenziju i prikazuju ciljne vrijednosti do kraja 2023. godine, što znači da će stvarnu ocjenu uspješnosti biti moguće odrediti tek nakon završene konačne evaluacije, odnosno nakon isteka planiranog provedbenog perioda.

Prikupljanje, obrada i analiza podataka o provedbi projekata IP-a

Ovaj korak u procesu praćenja obuhvaća prikupljanje podataka o provedbi razvojnih prioriteta, odnosno projekata koji su dio Akcijskog plana. Podaci će od nositelja projekata tijekom provedbe prikupljati JIP te će ih sistematizirati i analizirati u skladu s Planom praćenja. Ova aktivnost provodit će se kontinuirano tijekom cijelog razdoblja provedbe IP-a. Metode za prikupljanje podataka uključit će:

- prikupljanje podataka kroz sustav izvještavanja na razini projekta (korisnici izvještavaju prema JIP-u, koji prikuplja podatke),
- sistematizaciju i analizu podataka iz provedbe projekata u Gradu, tj. JIP-u,

- analizu izvješća o provedbi, razgovore s dionicima i ciljanim skupinama i prikupljanje i analizu podataka iz formalnih izvora podataka i/ili evidencije različitih institucija uključenih u provedbu (u nadležnosti JIP-a).

Izveštavanje o provedbi

Podaci o provedbi će se nakon analize strukturirati u izvješća o napretku provedbe IP-a, koja će Jedinica za IP slati na pregled i odobrenje Koordinacijskom odboru za provedbu IP-a, a prethodno na uvid i odobrenje PIP-u. Izvješća će biti podloga za procjenu uspjeha IP-a te donošenje odluka o potencijalnim korektivnim mjerama te daljnjoj provedbi razvojnih smjerova. Jednom godišnje, izvještaj o provedbi IP-a (na kraju kalendarske godine) bit će prezentiran Partnerstvu kako bi se dobilo mišljenje i potpora za daljnju provedbu.

Detaljni plan i dinamika izvještavanja, kao i propisani obrasci, bit će sastavni dio Sporazuma o provedbi IP-a.

Izmjene Intervencijskoga plana

Tijekom provedbe Intervencijskoga plana bit će moguće izmjene plana na način da se ne mijenja definirani strateški okvir, nego po potrebi plan provedbe (relevantno poglavlje dokumenta) i Akcijski plan. Detaljni uvjeti i procedure za izmjenu IP-a biti će definirane u **Sporazumu o provedbi IP-a**.

3.3.4 Kapaciteti za provedbu

Jedinica za IP grada Vukovara osnovana je sa zadatkom izrade Intervencijskoga plana. Tijekom pripreme IP-a činilo ju je 6 zaposlenika Grada Vukovara i razvojne agencije grada VURA d.o.o., a njihove kompetencije pokrivaju sve relevantne sektore Intervencijskoga plana (poduzetništvo, društvene djelatnosti, izgradnja, komunalna infrastruktura, turizam).

Provedba IP-a podrazumijeva značajne kapacitete na razini nositelja IP-a i tu u područjima:

- Pripreme projekata
- Upravljanja projektima (poznavanje ESIF procedura)
- Financijskog upravljanja projektima
- Izvještavanja na razini projekata
- Praćenja i izvještavanja na razini Intervencijskoga plana
- Sektorska znanja za svaki projekt

Stoga su u provedbi IP-a za rad u u JIP-u temeljem preliminarne analize radne opterećenosti (vidi tablicu niže) predviđene sljedeće funkcije:

- A) U provedbi pojedinačnih projekata
 - Voditelji/ce projekta (4 izvršitelja)
 - Koordinator/ce radova (3 izvršitelja)
 - Projektni asistenti/ce (3 izvršitelja)

- Financijsko-računovodstveni referent/ica (1 izvršitelj)
 - Stručnjak/inja za javnu nabavu (1 izvršitelj)
 - Koordinator/ica za promidžbu i vidljivost (1 izvršitelj)
 - Sektorski stručnjaci/kinje (po pojedinačnim projektima, ukupno do maksimalno 2 ekvivalenta punog radnog vremena)
- B) U provedbi IP-a (funkcije koordinacije i praćenja provedbe):
- Stručnjak/inja za praćenje i izvještavanje (1 izvršitelj)
 - Sektorski stručnjak/inja za MSP (ekvivalent 0.5 punog radnog vremena)
 - Sektorski stručnjak/inja za ESF (ekvivalent 0.5 punog radnog vremena)

Prema preliminarnoj analizi radnoga opterećenja, broj izvršitelja trebao bi narasti do maksimalno 17, no točan broj, kao i omjer osoblja koje postoji u Gradu te ga treba funkcionalno preusmjeriti na provedbu funkcija JIP-a i onog koje će biti trajno ili privremeno angažirano sredstvima iz IP-a ili dodatnim zapošljavanjem o trošku Grada, utvrdit će se tijekom provedbe IP-a Planom zapošljavanja.

Postojeća Jedinica za IP dobra je polazišna točka u stvaranju kapaciteta za provedbu IP-a, te tehnička pomoć predlaže njihovo zadržavanje, međutim, njihovi postojeći kapaciteti nisu dostatni te ih je potrebno značajno ojačati. Plan zapošljavanja bit će izrađen temeljem analize radne opterećenosti i analize postojećih kapaciteta i poslužiti kao osnova za planiranje dodatnog zapošljavanja u okvirima horizontalnog projekta IP-a „Priprema projektne dokumentacije i jačanje kapaciteta za provedbu intervencijskoga plana“. Kroz horizontalni projekt, bit će dostupna sredstva gradu Vukovaru za jačanje kapaciteta i stvaranje kvalitetnog i dobro kapacitiranog tima za provedbu IP-a.

Jačanje kapaciteta za aktivnosti pripreme i provedbe projekata, te praćenja provedbe IP-a, mogu uključivati:

- Imenovanje postojećih zaposlenika Grada i VURE u JIP;
- Zapošljavanje novih osoba u Gradu i VURI i njihovo imenovanje u JIP;
- Edukacija i jačanje kapaciteta svih članova JIP-a.

Preliminarna analiza radne opterećenosti za provedbu IP Vukovar pripremljena je na temelju detaljnih projektnih obrazaca u kojima je opisan projektni tim, te vremenskoga plana provedbe IP-a. U pripremi horizontalnog projekta, tablica će biti dodatno revidirana, uz diferencijaciju postojećih i potrebnih kapaciteta i poslužiti će kao temelj za plan zapošljavanja i pripremu horizontalnog projekta. Tablica koja slijedi sumira broj i količinu pozicija potrebnih za provedbu IP-a:

PRIJEDLOG ODLUKE

PROJEKTNJA RAZINA	Broj osoba ukupno	2017				2018				2019				2020				2021				2022				2023			
		1Q	2Q	3Q	4Q	1Q	2Q	3Q	4Q	1Q	2Q	3Q	4Q	1Q	2Q	3Q	4Q	1Q	2Q	3Q	4Q	1Q	2Q	3Q	4Q	1Q	2Q	3Q	4Q
Voditelj/ica projekta	4	2.8	3.5	4.3	3.5	4.2	5.6	5.3	5	4.4	4.4	2.9	2	2	2	2	2	1											
Koordinator/ica radova	3	0	1.4	1.9	1.7	2.2	4.6	4.1	4.3	4.4	4.4	2.4	2	2	2	2	2	1											
Projektni asistent/ica	3	1.2	2.1	2.6	1.7	2.2	4.6	4.1	4.3	4.4	4.4	2.4	2	2	2	2	2	1											
Financijsko-računovodstveni referent/ica	1	0.9	0.9	1.1	1.1	1.3	1.4	1.4	1.2	0.9	0.9	0.5	0.4	0.4	0.4	0.4	0.4	0.2											
Stručnjak/inja za javnu nabavu	1	0.8	0.8	1.1	1.2	1.4	1.5	1.5	1.3	0.9	0.9	0.7	0.4	0.4	0.4	0.4	0.4	0.2											
Koordinator/ica za promidžbu i vidljivost	1	0.5	1.1	1.1	0.5	0.1	0.5	0.5	0.5	0.5	0.5	0	0	0	0	0	0	0											
Sektorski stručnjaci (turizam, znanost, civilno društvo, sport, obrazovanje)	0.5		2	1	1	2	3	3	3	3	2	2	2	1	0	0	0	0											
RAZINA IP-a																													
Stručnjak za praćenje i izvještavanje	1	1	1	1	1	1	1	1	1	1	1	1	1	1	1	1	1	1	1	1	1	1	1	1	1	1	1	1	1
Sektorski stručnjak za MSP (bespovratna sredstva)	0.5	0.5	0.5	0.5	0.5	0.5	0.5	0.5	0.5	0.5	0.5	0.5	0.5	0.5	0.5	0.5	0.5	0.5	0.5	0.5	0.5	0.5	0.5	0.5	0.5	0.5			
Sektorski stručnjak za ESF (bespovratna sredstva)	0.5	0.5	0.5	0.5	0.5	0.5	0.5	0.5	0.5	0.5	0.5	0.5	0.5	0.5	0.5	0.5	0.5	0.5	0.5	0.5	0.5	0.5	0.5	0.5	0.5	0.5			

II.

Ovaj Intervencijski plan stupa na snagu osmog dana od objave u „Službenom vjesniku“ Grada Vukovara.

REPUBLIKA HRVATSKA
VUKOVARSKO-SRIJEMSKA ŽUPANIJA
GRAD VUKOVAR
GRADSKO VIJEĆE

KLASA: 302-01/15-01/11
URBROJ: 2196/01-01-17-26
Vukovar, _____ 2017.

Predsjednik Gradskog vijeća:

Igor Gavrić, mag.ing.

P3: Akcijski plan Vukovar

ERVENCIJSKA LOGIKA I POKAZATELJI	Naziv pokazatelja	Opis pokazatelja	Jedinica	Početna vrijednost		Ciljana vrijednost		Vrijednost 2019.	Izvori provjere
				vrijednost	godina	vrijednost	godina 2023.		
OPĆI CILJEVI	Pokazatelji učinka IP-a* (mimumum 3)								
DRUŠTVO:									
građenom društvenom astrukturom, društvenim amima za ranjive skupine i rećanjem mogućnosti za javanje i samozapošljavanje pi kvalitetu života u Vukovaru i jiti iseljavanje stanovnika	9b11 / SR202 Smanjenje gubitka stanovništva (EFRR i ESF) SR201 Broj nezaposlenih sudionika koji su završili program osposobljavanja (ESF)	Prirodno kretanje stanovništva za područje grada Vukovara SR201 Broj nezaposlenih sudionika koji su završili program osposobljavanja (ESF)	vitalni indeks stanovništva broj	48 0	2015 2016	70 80	2023 2023	60 50	Godišnje praćenje, DZS Izvjешća provedbe projekata Izvjешća provedbe IP-a
GOSPODARSTVO:									
aganjem u poduzetničku ifrastrukturu i potpore pnicima stvoriti konkurentno i ogospodarstvo i poduzetništvo grada Vukovara.	CR04 Sudionici koji imaju posao, uključujući samozaposlene, po prestanu sudjelovanja (ESF)	Broj osoba	broj	0	2016	120	2023	50	HZZ
FIZIČKI OKOLIŠ:									
anijem u razvojne projekte vne, društvene i turističke									
FINI PRIORITETI I PROJEKTI	Pokazatelji rezultata/neposred nih rezultata i ostvarenja IP-a**:								
Riaprrijediti obrazovnu infrastrukturu i modernizirati obrazovne sadržaje									

Tehnička pomoć za izradu intervensijskih planova gradova Beli Manastir
(uključujući općinu Darda), Benkovac, Petrinja i Vukovar.

Projekt je sufinancirala Europska unija iz Europskog fonda za regionalni razvoj



Europska unija
Zajedno do boljeg EU

1I	Društveno- obrazovni centar "Dunav"	Doprinos indikatorima OPKK: Izgrađena ili obnovljena infrastruktura - 1	Doprinos indikatorima OPKK: izgrađena i obnovljena infrastruktura	broj jedinica	0	2016	1 2020	0	Izvešća o provedbi projekta
		Broj izgrađenih/obnovljenih obrazovnih objekata u kojima se provode obrazovni programi: 1Izgrađena ili obnovljena infrastruktura (broj jedinica): 1	Indikator rezultata projekta: Izgrađena obrazovna infrastruktura	broj jedinica	0	2016	1 2020	0	Izvešća o provedbi projekta
1I	Izgradnja Ekonomске škole Vukovar	Doprinos indikatorima OPKK: Izgrađena ili obnovljena infrastruktura - 1	Doprinos indikatorima OPKK: izgrađena i obnovljena infrastruktura	broj jedinica	0	2016	1 2021	0	Izvešća o provedbi projekta
		Broj izgrađenih/obnovljenih obrazovnih objekata u kojima se provode obrazovni programi: 1Izgrađena ili obnovljena infrastruktura (broj jedinica): 1	Indikator rezultata projekta: Izgrađena obrazovna infrastruktura	broj jedinica	0	2016	2021	0	Izvešća o provedbi projekta
1I	Rekonstrukcija zgrade "Radnički dom" u Borovu i prenamjena u prostor	Doprinos indikatorima OPKK: Izgrađena ili obnovljena infrastruktura - 1	Doprinos indikatorima OPKK: izgrađena i obnovljena infrastruktura	broj jedinica	0	2016	1 2020	0	Izvešća o provedbi projekta

Veleučilišta Vukovar	Broj izgrađenih/obnovljenih obrazovnih objekata u kojima se provode obrazovni programi: 1 Izgrađena ili obnovljena infrastruktura (broj Doprinos indikatorima OPULP: Broj izgrađenih programa obrazovanja - 2 Broj polaznika obrazovnih programa - 80 Broj potvrda o pohađanju - 80	Indikator rezultata projekta: Izgrađena obrazovna infrastruktura	broj jedinica	0	2016	1	2020	0	Izvršena o provedbi projekta
1)	Poziv na dostavu projektnih prijedloga za udruge i ustanove	Doprinos indikatorima OPULP: Broj izgrađenih programa obrazovanja - 2 Broj polaznika obrazovnih programa - 80 Broj potvrda o pohađanju - 80	broj	N/A	2016	Broj izgrađenih programa obrazovanja - 2 Broj polaznika obrazovnih programa - 80 Broj potvrda o pohađanju - 80	2023	Broj izgrađenih programa obrazovanja - 2 Broj polaznika obrazovnih programa - 40 Broj potvrda o pohađanju - 40	Izvršena o provedbi projekta
Razradnja, uređenje i revitalizacija površina i prostora javne namjene uključujući sportsku infrastrukturu									
2)	Obnova nogometnog stadiona u Vukovaru	Doprinos indikatorima OPKK: Izgrađena ili obnovljena infrastruktura - 1	broj jedinica	0	2016	1	2020	0	Izvršena o provedbi projekta
2)	Centralna kuhinja za prehranu djece u vrtićima	Doprinos indikatorima OPKK: Izgrađena ili obnovljena infrastruktura - 1	broj jedinica	0	2016	1	2017	1	Izvršena o provedbi projekta
Rinažiti postojeće i potaknuti razvoj novih MSP-a									
3)	Izgradnja Gradske tržnice u naselju Olajnica	Doprinos OPKK Indikatorima: Izgrađena ili obnovljena infrastruktura (broj jedinica): 1	Doprinos OPKK indikatorima: broj obnovljena jedinica	0	2016	1	2017	1	Izvršena o provedbi projekta

Projekt je sufinancirala Europska unija iz Europskog fonda za regionalni razvoj

3I	Izravna dodjela potpore zapošljavanju	Doprinos indikatorima OPUJP: Broj novozaposlenih - 30 Broj radnika koji su zadržali radno mjesto 12 mjeseci nakon završetka mjerne - 15	Broj novozaposlenih - 30 Broj radnika koji su zadržali radno mjesto 12 mjeseci nakon završetka mjerne - 15	broj osoba	0	2016	Broj novozaposlenih - 30 Broj radnika koji su zadržali radno mjesto 12 mjeseci nakon završetka mjerne - 15	2023	Broj novozaposlenih - 15 Broj radnika koji su zadržali radno mjesto 12 mjeseci nakon završetka mjerne	Izvrješća o provedbi projekata Izvrješća u provedbi dodjele bespovratnih sredstava
3I	Otvoreni poziv za dostavu projektnih prijedloga za dodjelu bespovratnih sredstava poduzetnicima	Doprinos pokazateljima OPKK: Broj poduzeća koja primaju potporu	broj poduzeća koja primaju potporu	broj MSP	0	2016	40	2023	20	Izvrješća o provedbi projekata Izvrješća u provedbi dodjele bespovratnih sredstava
Rzvoj turizma temeljenog na valorizaciji prostora dviju rijeka u gradu Vukovaru										
4I	Projekt Adica	Indikator rezultata projekta: Broj novih turističkih sadržaja	Broj novih sadržaja za turiste	broj	0	2016	4	2020	0	Izvrješća o provedbi projekta
		Doprinos OPKK indikatorima: Izgrađena ili obnovljena infrastruktura (broj jedinica): 4	Doprinos OPKK indikatorima: izgrađena ili obnovljena infrastruktura	Doprinos OPKK Indikatorima; broj	0	2016	4	2020	?	Izvrješća o provedbi projekta
PIAČNI PROJEKTI										
PI	Priprema projektne dokumentacije i jačanje kapaciteta za provedbu intervjenskoga plana	Indikator rezultata projekta: 8 projekata spremno za provedbu	Indikator rezultata projekta: pripremljena projektna dokumentacija za 8 projekata	Indikator rezultata projekta: broj	0	2017	8	2023	8	Izvrješća o provedbi projekta
		10 djelatnika osposobljeno za provedbu projekata	Ojačani kapaciteti za provedbu IP-a	broj	0	2017	10	2023	10	Izvrješća o provedbi projekta
		5 novozaposlenih					5		5	

Tehnička pomoć za izradu intervensijskih planova gradova Beli Manastir
(uključujući općinu Darda), Benkovac, Petrinja i Vukovar.

Projekt je sufinancirala Europska unija iz Europskog fonda za regionalni razvoj



Europska unija
Zajedno do boljeg EU

LIZERNIH PROJEKATA

1	Parking Dunav 1 i Dunav 2
2	Izgradnja zatvorenih teniskih terena u Borovo Naselju
3	Trg Dražena Petrovića
4	Trg na prostoru bivše tržnice
5	Trg Trpijska cesta
6	Izrada baze nekretnina u vlasništvu Grada Vukovara uz izradu poslovnog portala i baze informacija
7	Parking Olajnica
8	Izgradnja sunčanih elektrana na objektima u vlasništvu Grada Vukovara
9	Park znanosti
10	Izgradnja dvije stambene zgrade za potrebe stambenog



	zbrinjavanja hrvatskih branitelja
1:	Boćarski dom
1:	Izrada modela potpore inovacijama
1:	Obnova pročelja i krovna objekta Turističke zajednice Vukovar

Pokazatelji učinka IP-a mogu biti slijedeći:	Mjerna jedinica
9b11 / SR202	
Smanjenje gubitka stanovništva (EFRR i ESF)	Vitalni indeks stanovništva
CR04 Sudionici koji imaju posao, uključujući samozaposlene, po prestanku sudjelovanja (ESF)	broj
SR201 Broj nezaposlenih sudionika koji su završili program osposobljavanja (ESF)	broj

*

Tehnička pomoć za izradu intervjenskih planova gradova Beli Manastir
(uključujući općinu Darda), Benkovac, Petrinja i Vukovar.

Projekt je sufinancirala Europska unija iz Europskog fonda za regionalni razvoj



Ostali pokazatelji učinka IP-a osim gore navedeni (posebni pokazatelji učinka za IP)	po izboru
---	-----------

Pokazatelji neposrednih rezultata/rezultata /ostvarenja IP- a**:	Mjerna jedinica	Ujedno i projektni pokazatelji
CQ01 Proizvodno ulaganje: broj poduzeća koja primaju potporu	Poduzeća	
9b11 Broj pripremljenih i provedenih intervencijskih planova	Broj	
9b12 Obnovljene ili novosagrađene stambene jedinice	m2 / broj jedinica	
9b13 Izgrađena ili obnovljena infrastruktura	Broj jedinica	
CO01 Nezaposleni, uključujući dugotrajno nezaposlene	Broj	
CO06 Mlađi od 25 godina	Broj	

*

NAPOMENA: Ukoliko
jedan projekt ima više
pokazatelja treba
umetnuti dodatne redove
za svaki pokazatelj pa
spojiti lijeve redove u
jednu ćeliju (projekt)

CO07 stariji od 54 godine	Broj
CO16 Sudionici s invaliditetom	Broj
SO201 Broj aktivnosti podizanja svijesti/javne kampanje	Broj
SO202 Nezaposleni koji sudjeluju u programu osposobljavanja	Broj
SO203 Stručnjaci koji sudjeluju u osposobljavanju	Broj
SO207 Broj sudionika pripadnika romske i drugih nacionalnih manjina	Broj
Ostali pokazatelji rezultata/neposrednih rezultata/ostvarenja IP-a osim gore navedeni (posebni pokazatelji za IP - akumulirani projektni pokazatelji)	po izboru



REPUBLIKA HRVATSKA
Ministarstvo regionalnoga
razvoja i fondova Europske unije

Projekt je sufinancirala Europska unija iz
Europskog fonda za regionalni razvoj



Europska unija
"Zajedno do fondova EU"

Analiza područja grada Vukovara

Finalni dokument 2.0, 7. srpnja 2016.



Ovaj dokument pripremljen je od strane stručnjaka projekta "Tehnička pomoć Ministarstvu regionalnoga razvoja i fondova Europske unije u provedbi Programa integrirane fizičke, gospodarske i socijalne regeneracije malih gradova na ratom pogođenim područjima" za Grad Vukovar.

Verzije dokumenta

<i>Verzija</i>	<i>Opis</i>	<i>Datum</i>
Nacrt 1.0	Radni nacrt pripremljen od strane tehničke pomoći	23. svibanj
Finalni nacrt 1.1	Nacrt usklađen s gradskom Jedinicom za intervencijski plan	20. lipanj
Finalni nacrt 1.2	Finalni nacrt usklađen s mišljenjem Partnerstva za intervencijski plan	26. lipanj
Finalni dokument 2.0	Finalni dokument usklađen s nalazima ex-ante evaluacije, lektoriran i grafički uređen	7. srpanj

Sadržaj

Uvod	1
0.1 Svrha i predmet dokumenta.....	1
0.2 Metodologija – participativni planski pristup integriranoj regeneraciji.....	2
I. Profil grada	4
I.1 Prostor/fizički okoliš/fizičko okruženje	4
Geografske karakteristike.....	4
Urbana forma i korištenje prostora.....	5
Mreža naselja	6
Minski sumnjiva područja	8
Infrastruktura	8
Prirodni resursi i krajolik.....	17
I.2 Demografske i društvene karakteristike	19
Stanovništvo	19
Obrazovanje i znanstvena djelatnost	22
Socijalna skrb i zdravstvo	25
Kultura i kulturno povijesna baština	27
Civilno društvo.....	29
I.3 Gospodarske karakteristike.....	31
Slika gospodarstva	31
Glavne djelatnosti	34
Poduzetnička infrastruktura	39
Tržište rada	40
I.4 Javna i privatna ulaganja i razvojne politike.....	41
Javna ulaganja	41
Privatna ulaganja.....	41
Financiranje javnih potreba (proračun)	42
Javne politike (strategije i prostorni plan).....	43
Institucionalni kapaciteti	45
II. Razvojne potrebe i potencijali grada.....	46
1. Mobilnost, promet i stanovanje	46
II.1 Mobilnost, promet i stanovanje	46
II.2 Okoliš, krajolik i upravljanje prirodnim resursima	47
II.3 Poljoprivreda i ruralni razvoj	48

II.4 Industrija i poduzetničko okruženje	50
II.5 Društvene djelatnosti, usluge u zajednici, odgoj i obrazovanje	51
II.6 Kulturno nasljeđe i turizam	52
II.7 Sumarni SWOT i zaključci	54
III. Lokalno partnerstvo i rezultati javnih konzultacija	55
Lokalno partnerstvo	55
Rezultati javnih konzultacija	57
Prilog 1. Teritorijalni atlas	60
Prilog 2. Integrirani teritorijalni pristup – identifikacija prioritetnih zona intervencije	60
I.1 Prioritetne lokacije intervencija	60
I.2 Prioritetne razvojne teme	61
Prilog 3. Baza projektnih ideja	74

POPIS TABLICA

Tablica 1: Struktura postojeće namjene površina	5
Tablica 2: Broj i udio broja stanovnika prema naseljima	6
Tablica 3: Građevinska područja naselja na prostoru Grada Vukovara	8
Tablica 4: Ukupna duljina razvrstanih cesta na prostoru Grada Vukovara	9
Tablica 5. Prikaz raspodjele projekata OIE prema vrsti, zastupljenosti i ukupnoj snazi postrojenja na području Grada Vukovara	15
Tablica 6 Struktura otpada po vrstama u 2015. godini	16
Tablica 7: Popis NATURA 2000 područja na prostoru Grada Vukovara	18
Tablica 8: Prikaz dobne strukture stanovništva na području Grada Vukovara 2001./2011.....	20
Tablica 9: Prirodno kretanje stanovništva na području Grada Vukovara i Vukovarsko-srijemske županije 2001./2011.	21
Tablica 10: Pokazatelji demografskih kretanja na području Grada Vukovara i Vukovarsko-srijemske županije 2001./2011.....	21
Tablica 11: Radno aktivno stanovništvo na području Grada Vukovara - veljača 2016. (HZMO, HZZ, DZS)	22
Tablica 12: Obrazovna struktura stanovništva na području Grada Vukovara i Vukovarsko-srijemske županije	22
Tablica 13: Struktura razrednih odjela i broja učenika I. razreda srednjih škola na području Grada Vukovara.....	24
Tablica 14: Braniteljska populacija na području Grada Vukovara	26
Tablica 15: Ugovoreni sadržaji primarne zdravstvene zaštite na području Grada Vukovara	27

Tablica 16: Lista kulturnih dobara na području Grada Vukovara	28
Tablica 17: Odabrani ekonomski pokazatelji Gradova Vukovarsko-srijemske županije	31
Tablica 18. Odabrani makroekonomski pokazatelji gospodarstva Grada Vukovara (iznosi: u tisućama kuna)	32
Tablica 19: Obrtnici na području Grada Vukovara	34
Tablica 20: Broj poljoprivrednih gospodarstava prema tipu nositelja/odgovorne osobe (14.12.2015.)	36
Tablica 21: Broj i površina ARKOD parcela prema vrstama uporabe poljoprivrednog zemljišta (31.12.2015.)	36
Tablica 22: Smještajni kapaciteti grda Vukovara u 2015 godini.....	37
Tablica 23: Broj posjetitelja Memorijalnih centara u Vukovaru.....	38
Tablica 24: Registrirana nezaposlenost na području Grada Vukovara i VSŽ.....	40
Tablica 25: Struktura nezaposlenih prema razini obrazovanja (na dan 31.12.2015.).....	40
Tablica 26: Ukupni prihodi i rashodi grada Vukovara	42

POPIS SLIKA

Slika 1. Položaj Vukovara u odnosu na susjedne općine (Izvor: Geoportal DGU)	4
Slika 2. Prikaz osnovne cestovne mreže Grada Vukovara (Izvor: OpenStreetMap, 2016).....	5
Slika 3. Prikaz strukture postojeće namjene površina u prostoru (Izvor: Izvješće o stanju u prostoru Grada Vukovara za razdoblje 2009.-2012., Urbanistički zavod grada Zagreba, 2013).....	6
Slika 4. Gustoća naseljenosti po naseljima (Izvor: Izvješće o stanju u prostoru Grada Vukovara za razdoblje 2009.-2012., Urbanistički zavod grada Zagreba, 2013).....	7
Slika 5. Naselja prema funkciji (Izvor: Izvješće o stanju u prostoru Grada Vukovara za razdoblje 2009.-2012., Urbanistički zavod grada Zagreba, 2013)	7
Slika 6. Prometna infrastruktura na području Grada Vukovara (Izvor: Izvješće o stanju u prostoru Grada Vukovara za razdoblje 2009.-2012., Urbanistički zavod grada Zagreba, 2013)	9
Slika 7. Lučko područje luke Vukovar (Izvor: Lučka uprava Vukovar, 2016)	10
Slika 8. Prikaz lokacije postojećih samostojećih antenskih stupova na području Grada Vukovara (Izvor: HAKOM, 2016).....	15
Slika 9. Prikaz korištenja brzina širokopojasnog pristupa (Izvor: HAKOM, 2016)	15
Slika 10. Vrijedni dijelovi prirode i zaštićene prirodne vrijednosti (Izvor: Izvješće o stanju u prostoru Grada Vukovara za razdoblje 2009. - 2012., Urbanistički zavod grada Zagreba, 2013).....	18
Slika 11. Kretanje broja stanovništva na području Grada Vukovara u razdoblju 1961.-2011. (DZS)	20
Slika 12. Stanovništvo Grada Vukovara po naseljima (DZS).....	20

Slika 13 Stanovnici Grada Vukovara prema nacionalnoj pripadnosti (DZS – 2001./2011.).....	20
Slika 14. Obrazovna struktura radno sposobnog stanovništva na području Grada Vukovara (Izvor: DZS, 2011.).....	23
Slika 15. Zastupljenost obrtnika na području Vukovarsko-srijemske županije (Izvor: HOK - Statističke informacije, 2014.)	34
Slika 16. Glavne gospodarske djelatnosti na području Grada Vukovara , 2014. (HGK Vukovar)	35
Slika 17. Zaposleni u trgovačkim društvima registriranim na području Grada Vukovara, 2014. (HGK Vukovar)	35
Slika 18: Prihodi i rashodi Grada Vukovara 2010.-2014.....	42
Slika 19: Struktura prihoda grada Vukovara.....	43
Slika 20 Struktura rashoda grada Vukovara	43
Slika 21: Struktura projektnih ideja prema planskim domenama.....	58

Uvod

0.1 Svrha i predmet dokumenta

Analiza područja Grada Vukovara izrađena je u sklopu provedbe Programa integrirane fizičke, gospodarske i socijalne regeneracije malih gradova na ratom pogođenim područjima (u nastavku teksta: Program), odnosno pripreme intervencijskog plana Vukovar putem kojeg će se Program provoditi. Grad Vukovar je jedan od pet pilot gradova u kojima se ovaj Program provodi¹.

Program integrirane fizičke, gospodarske i socijalne regeneracije malih gradova na ratom pogođenim područjima provodi Ministarstvo regionalnoga razvoja i fondova Europske unije (MRRFEU) u suradnji s Ministarstvom rada i mirovinskog sustava (MRMS). Provedba Programa uključuje, među ostalim², integriranu urbanu regeneraciju 5 pilot područja malih gradova putem *intervencijskih planova* koji se izrađuju za svaki grad, odobravaju od strane MRRFEU, te zatim provode putem individualiziranih operacija/projekata. Operacije intervencijskih planova bit će financirane iz Operativnog programa "Konkurentnost i kohezija" 2014.-2020. (OPKK), odnosno, specifičnog cilja 9b1 - *Održiva fizička, socijalna i gospodarska regeneracija pet depriviranih pilot područja s ciljem smanjenja socijalnih nejednakosti, isključenosti i siromaštva* i komplementarnih aktivnosti specifičnog cilja 9.i.2 - *Jačanje aktivnog uključivanja kroz implementaciju integriranih projekata za obnovu 5 nerazvijenih pilot područja* Operativnog programa „Učinkoviti ljudski potencijali“ 2014.-2020. (OPULP).

Specifičnost provedbe Programa je u primjeni integriranog teritorijalnog participativno-planskog pristupa uključujući i tematsku i prostornu integraciju intervencija, za što je kvalitetna analiza područja nužan preduvjet. Analizom područja utvrđuju se, tekstualno i vizualno (prostorno), razvojna pitanja koja će biti predmetom intervencija uobličenih u intervencijskom planu. Analiza područja kao prvi korak planskog procesa podrazumijeva participativni pristup i aktivno sudjelovanje svih relevantnih dionika na danom području.

Kroz izradu Analize područja – dokumenta i pripadajućeg kartografskog prikaza - utvrđuju se, tekstualno i vizualno (prostorno), razvojna pitanja koja će biti predmetom intervencija uobličenih u intervencijskom planu.

Drugim riječima:

- Analiza područja treba osigurati strateški fokus, relevantnost i održivost intervencija;
- Intervencijski plan treba osigurati odabir i provedbu projekata koji su izvedivi, učinkoviti i ekonomični.

Dakle, svrha ovog dokumenta je dati podatkovnu osnovu za planski proces kojeg u gradu Vukovaru provodi lokalno partnerstvo između Grada i šireg kruga dionika. Analiza područja nije samo opis lokalnih potreba i problematike neizgrađenog prostora, već je ona preduvjet za integrirani i učinkoviti pristup razvoju.

Dokument je strukturiran na način da se u prvom poglavlju daje presjek socio ekonomske analize stanja u glavnim tematskim kategorijama održivog razvoja – prostoru, društvu, gospodarstvu. Drugo poglavlje identificira dublje pokretače, uzroke i posljedice promjena, korištenjem SWOT analize.

¹ Ostali gradovi odabrani Odlukom MRRFEU kao pilot područja provedbe Programa su: Knin, Petrinja, Benkovac i Beli Manastir s općinom Darda

² Provedba Programa uključuje još i aktivnosti izgradnje kapaciteta na lokalnoj i nacionalnoj razini (stvaranje korpusa znanja i vještina o održivom modelu regeneracije), te dobivanje poboljšanih podataka o malim područjima i popratno mapiranje siromaštva za cijelo područje Republike Hrvatske, uz eventualno potrebne dorade relevantnih strategija i politika.

Konačno, zadnje treće poglavlje iscrtava moguće 'razvojne teme', pitanja koja su se kroz analizu podataka i partnerski konzultativni proces pokazala ključnim za adresiranje kroz intervencijski plan.

0.2 Metodologija – participativni planski pristup integriranoj regeneraciji

Za izradu temeljite i pouzdane analize potreba područja kao osnova procesa planiranja odnosno postavljanja integriranih teritorijalnih intervencija, nužno je definirati metodološki pristup.

Metodologija izrade analize područja Grada Vukovara uključuje nekoliko faza:

Priprema: Sveobuhvatna analiza mreže dionika i uspostava lokalnog partnerstva

Detaljna analiza pisanih izvora ('desktop analiza'),

Participativna operativna analiza.

Analiza mreža dionika se odnosi na izgradnju razumijevanja uloga i utjecaja koje različiti akteri imaju u razvojnim trendovima. U svrhu pripreme i provedbe Programa u Gradu Vukovaru je оформljeno Partnerstvo za Intervencijski plan Programa integrirane fizičke, gospodarske i socijalne regeneracije malih gradova na ratom pogođenim područjima (u nastavku teksta: Partnerstvo za IP) koje se sastoji od 14 članova, predstavnika javnog, privatnog i civilnog sektora. U slučaju Grada Vukovara, Partnerstvo za IP potvrdit će razvojne hipoteze postavljene ažuriranom analizom područja.

Desktop analiza odnosi se na prikupljanje, uspoređivanje i analizu postojeće dokumentacije (strateške, normativne, tehničke) koja se odnosi na lokalne potrebe i njihova moguća rješenja, razvojne trendove, te načine upravljanja razvojem, kao što su:

- Prostorno planski dokumenti
- Strateški dokumenti užeg i šireg područja
- Sektorski strateški i operativni dokumenti
- Izvješća o izvršenju proračuna
- Sadržajna dokumentacija o programima i projektima
- Javno dostupni izvori podataka (Internet).

Putem komparativnog iščitavanja dokumenata vrši se analiza ovih informacija, nalaženje poveznica i izvlačenje preliminarnih zaključaka u svezi:

- Razvojnih potreba (slabosti i prijetnje)
- Razvojnih mogućnosti (snage i prilike)
- Razvojnih trendova, te usmjerenja i rezultata lokalnih razvojnih politika.

Zaključci *desktop* analize se formuliraju u "razvojne hipoteze" koje se u narednom koraku predstavljaju lokalnom partnerstvu u cilju razmatranja, diskusije i redefiniranja.

Operativna analiza je korak ka konzistentnom planu prioriteta, ključnim ciljevima i njihovoj kronološkoj organizaciji. To je u osnovi najvažniji korak u izradi analize područja jer utvrđuje odnos lokalnih aktera (partnerstva) s vlastitom zajednicom i njezinom budućnosti. Svrha operativne analize jest da kroz proaktivnu ulogu partnerstva iznjedri sliku stvarnih potreba područja i njihovih mogućih rješenja. To se postiže kroz dijalog s lokalnim partnerstvom na temu razvojnih hipoteza postavljenih u *desktop* analizi koje za rezultat imaju:

- Redefiniranje razvojnih potreba, mogućnosti, trendova te usmjerenja i rezultata lokalnih razvojnih politika i njihovo mapiranje u prostoru

- Identifikaciju mogućih rješenja uz njihovu klasterizaciju u prostoru, sadržaju (temi) i vremenu (integrirani pristup) – detekcija razvojnih osi koje čine strateško usmjerenje budućeg intervjenskog plana.

Saznanja i zaključci koji se u suštini sastoje od sinteze razvojnih pitanja i čine set ciljeva za projekte koji će biti uključeni u intervjenski plan sažeti su u dokumentu analize područja. Pri tome valja naglasiti da analiza područja ne daje definitivan set projekata koji će se financirati kroz IP, jer projekti koji su prikupljeni u ovoj fazi služe samo kao indikator generalnih razvojnih usmjerenja i određivanje ciljeva.

Specifičnost ovog metodološkog pristupa je u primjeni *integriranog teritorijalnog participativno-planskog pristupa*, što podrazumijeva tematsku i prostornu integraciju intervjenskih (uključujući integriranje financijskih instrumenata, odnosno EFRR i ESF) i osnaživanje lokalne zajednice, a to su osnovne metodološke postavke izrade ovog dokumenta i nastavne pripreme intervjenskog plana. Drugim riječima to znači da je:

- **prostor** u svojoj ukupnosti fizičkih, socijalnih i ekonomskih karakteristika polazište za definiranje potreba, radije nego sektor ili ciljane skupine, i
- da se izrada analize područja i intervjenskog plana odvija kroz **mobilizaciju dionika i ciljanih skupina** lokalnih zajednica i njihovo aktivno sudjelovanje u procesu detekcije potreba, formuliranja prioriteta, odabiru rješenja, te njihovoj provedbi. Lokalna zajednica tako postaje aktivni partner izvršnoj vlasti u pokretanju i upravljanju lokalnim teritorijalno-orijentiranim razvojnim intervjenskim.

I. Profil grada

I.1 Prostor/fizički okoliš/fizičko okruženje

Geografske karakteristike

Grad Vukovar se nalazi na sjeveroistočnom dijelu Republike Hrvatske u Vukovarsko-srijemskoj županiji (VSŽ). Smjestio se na ušću rijeke Vuke u Dunav na prirodnoj granici istočne Slavonije i zapadnog Srijema te najvećim dijelom zauzima prostor na desnoj obali Dunava. Vukovar je drugi po veličini Grad u Županiji i upravno sjedište Vukovarsko-srijemske županije. Površinom obuhvaća prostor od 100,03 km² (4,4 % površine VSŽ), a prema posljednjem popisu stanovništva (2011.) Vukovar broji sveukupno 27.683 stanovnika. U administrativnom sastavu Grada nalazi se 4 naselja (Grabovo-dio, Lipovača, Sotin, Vukovar), a prosječna gustoća stanovništva iznosi 276,75 stan./km². Teritorijalno Vukovar graniči s općinama Borovo i Trpinja na sjeveru i sjeverozapadu, s općinama Bogdanovci, Negoslavci i Tompojevci na jugu, s općinom Lovas na jugoistoku te s Republikom Srbijom na istoku (Slika 1).

Slika 1. Položaj Vukovara u odnosu na susjedne općine (Izvor: Geoportal DGU)



Vukovar se nalazi na 108 m.n.m., a njegov specifičan položaj pogodovao je razvoju prometne mreže te osobito razvoju riječnog prometa. Potrebno je istaknuti kako se Luka Vukovar, kao jedina hrvatska luka na Dunavu, nalazi unutar paneuropskog koridora VII koji spaja srednju Europu i Crno more te predstavlja velik razvojni potencijal cijelog područja.

Područjem Grada dominiraju kvalitetne poljoprivredne te manjim dijelom šumske površine. Radi se o izrazito ravničarskom kraju čija su obilježja karakteristična i za širu okolicu – poljoprivredne i šumske površine zauzimaju čak 90% područja Vukovarsko-srijemske županije. Geološku strukturu ovog dijela Vukovarsko-srijemske županije izgrađuju kvartarne taložine iz pleistocenskog i holocenskog razdoblja. Prevladavaju nevezani do slabo vezani sitnozrnati klastiti, a prapor (les) predstavlja najmarkantniji sediment ovoga područja. Općenito cijelo vukovarsko okruženje karakterizira i bogatstvo ostalih prirodnih resursa koji su značajni za gospodarski razvitak područja: drvena masa, nalazišta gline, šljunka i pijeska, nalazišta nafte i zemnog plina te visoka očuvanost prirodnog stanja okoliša (NATURA 2000 područja).

Urbana forma i korištenje prostora

Grad se formirao na izduženim dijelovima s obje strane rijeke Vuke prateći brežuljkasti reljef i liniju dunavske obale što je rezultiralo longitudinalnom urbanom matricom položenom u pravcu sjeverozapad-jugoistok. Karakterizira ga zaštićena barokna jezgra koja se nakon ratnih razaranja intenzivno obnavlja te jedinstveno prirodno okruženje koje se vezuje uz močvarna područja i sačuvana vlažna staništa u blizini gradskog središta. Razvitak Grada koncentriran je najviše na desnoj obali Dunava dok lijeva strana, zahvaljujući dobro očuvanom prirodnom krajobrazu, pruža značajan turističko-rekreativan potencijal. Izvan jezgre prevladava pretežno niska obiteljska gradnja, a posljednjih pedeset godina u pojedinim dijelovima razvija se i višestambena gradnja.

Longitudinalni oblik grada prati i gradska mreža prometnica koje također stvaraju okosnicu razvoja urbane matrice. Ključne prometnice predstavljaju državne ceste D2, D55, D57 i D519 putem kojih su ostala naselja povezana u funkcionalnu cjelinu (Slika 2)



Slika 2. Prikaz osnovne cestovne mreže Grada Vukovara (Izvor: OpenStreetMap, 2016)

Zapadni dio grada, s lijeve obale Vuke, čini Novi Vukovar s Borovo-naseljem. U istočnom dijelu nalazi se naselje Sotin, u zapadnom dijelu naselje Lipovača te dio Grabova u južnom dijelu. Naselja prate pravce postojećih prometnica i formiraju kompaktno građevinsko područje. Prema podacima iz Prostornog plana uređenja Grada Vukovara strukturu postojeće namjene najvećim dijelom čine poljoprivredne površine (67,86%), zatim slijede šumske površine (11,79%) te građevinska područja (11,5%), a značajan udio zauzimaju i vodene površine (6,92%) (Tablica 1).

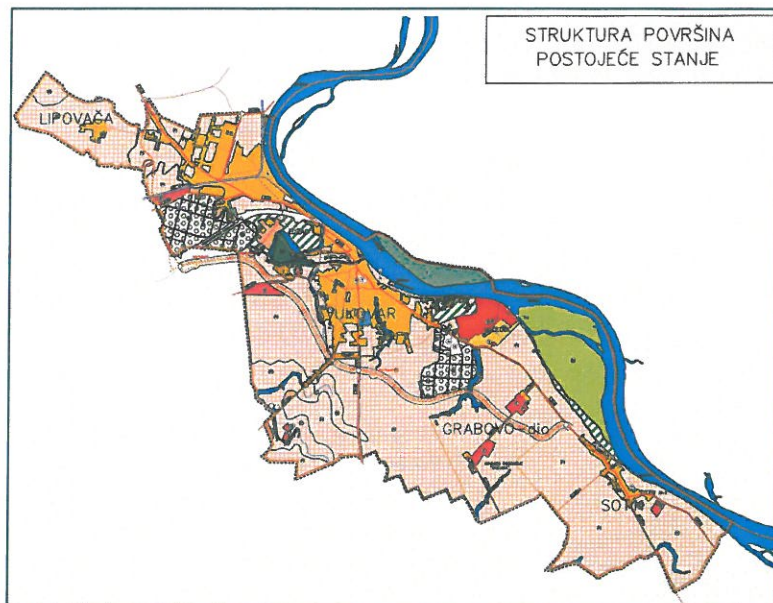
Tablica 1: Struktura postojeće namjene površina

Namjena površina	Površina (ha)	%
Izgrađeni dio građevinskih područja naselja	1.150,65	11,50%
Izgrađeni prostori izvan građevinskih područja naselja	69,22	0,69%
Vodene površine	692,28	6,92%
Deponija otpada	9,80	0,10%
Posebna namjena	12,81	0,13%
Prometnice, obale	106,00	1,06%
Šume	1.179,11	11,79%
Poljoprivredne površine	6.788,53	67,86%
UKUPNO	10.003,50	100,00

Izvor: Izvješće o stanju u prostoru Grada Vukovara za razdoblje 2009.-2012., Urbanistički zavod grada Zagreba, 2013.

Prostorna analiza namjene površina pokazuje kako su građevinska područja smještena uglavnom uz riječne tokove dok ostali prostor zauzimaju poljoprivredna tla te područja ostale namjene. Najzastupljenija su vrijedna obradiva tla uz Dunav i Vuku, a poljoprivredno-proizvodne strukture smještene su također u zoni kvalitetnih poljoprivrednih površina kako bi se optimizirao njihov učinak.

Šumske površine sportsko rekreacijske namjene smještene su uz vodotoke te predstavljaju prostorni okvir za turističko korištenje (Slika 3).



Slika 3. Prikaz strukture postojeće namjene površina u prostoru (Izvor: Izvješće o stanju u prostoru Grada Vukovara za razdoblje 2009.-2012., Urbanistički zavod grada Zagreba, 2013)

U odnosu na prostornu strukturu Grada Vukovara najznačajniji elementi razvoja su očuvanje i obnova povijesne jezgre grada; stimulacija prostornog razvoja tvrtki koje su nositelji razvoja; osiguranje koridora za novu državnu cestu te brza obilaznica; očuvanje i unapređenje najkvalitetnijeg poljoprivrednog zemljišta i proizvodnje na današnjim rubovima Grada; razvijanje luke Vukovar; obnova gospodarskih zona na ulazu u Grad te očuvanje turističko-rekreativno šumskih i livadnih površina na cijelom prostoru Grada.

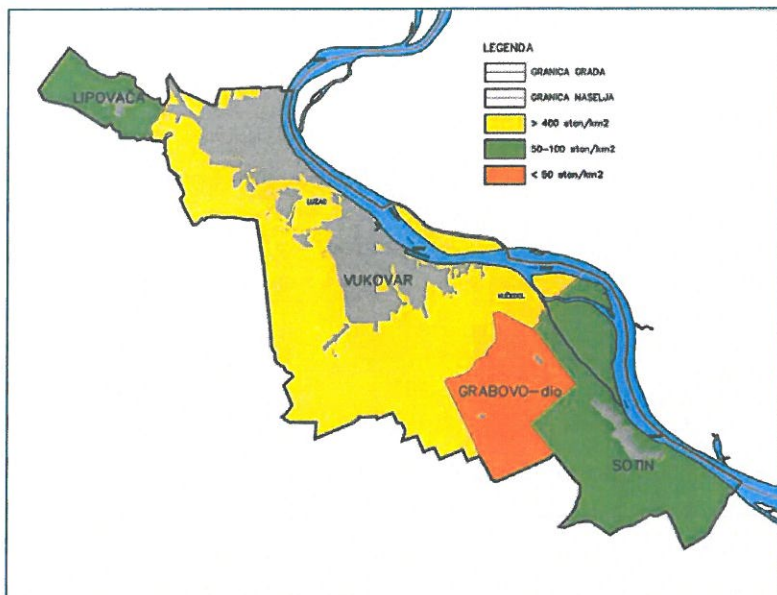
Mreža naselja

Upravno područje Grada Vukovara obuhvaća 4 naselja: Grabovo (dio), Sotin, Lipovača i Vukovar. Na vukovarskom području registrirano je sveukupno 27.683 stanovnika (DZS, 2011.) od čega 95,36% stanovnika živi na području vukovarskog gradskog naselja, a svega 4,38% stanovništva živi u ostalim ruralnim naseljima (Tablica 2). Promatrajući gustoću naseljenosti (br. stanovnika na km²) vidljivo je kako najveću gustoću ima naselje Vukovar, dok najmanju gustoću naseljenosti ima naselje Grabovo – dio (Slika 4). Općenito se može zaključiti kako Grad Vukovar ima iznadprosječnu gustoću naseljenosti u odnosu na Republiku Hrvatsku (75,8/km²), ali uspoređujući gustoću naseljenosti s prijeratnim godinama (1991.) kada je gustoća iznosila 467,21 st/km² uočava se značajan pad naseljenosti za 40,8% ().

Tablica 2: Broj i udio broja stanovnika prema naseljima

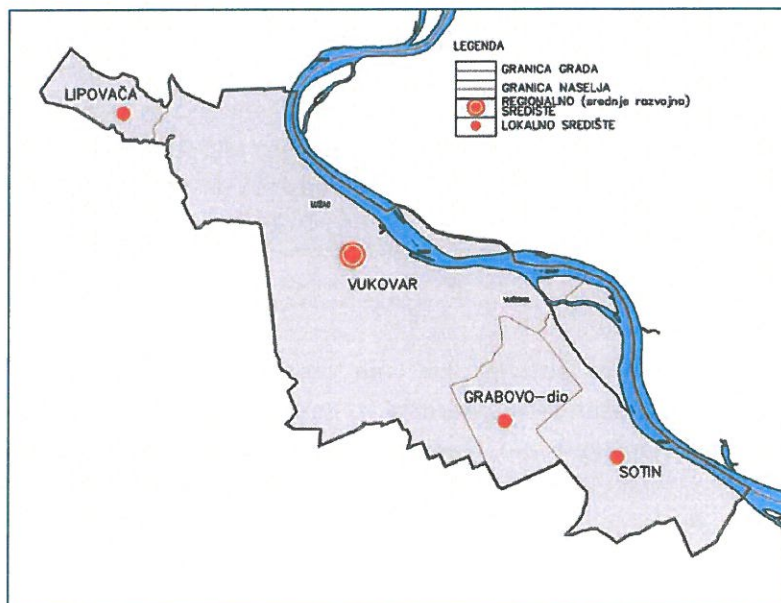
Naziv naselja	Broj stanovnika (2011.)	Udio broja stanovnika (%)	Gustoća naseljenosti (st/km ²)
Vukovar	26.468	95,61	436,32
Grabovo (dio)	47	0,17	4,34
Lipovača	386	1,39	79,35
Sotin	782	2,82	33,61
UKUPNO	27.683	100,00	276,75

Izvor: Izvješće o stanju u prostoru Grada Vukovara za razdoblje 2009.-2012., Urbanistički zavod grada Zagreba, 2013



Slika 4. Gustoća naseljenosti po naseljima (Izvor: Izvješće o stanju u prostoru Grada Vukovara za razdoblje 2009.-2012., Urbanistički zavod grada Zagreba, 2013)

Prostornim planom Vukovarsko-srijemske županije utvrđena je mreža naselja koja podržava policentrični sustav u okviru jačanja mreže lokalnih središta. Ovim se pristupom omogućava stvaranje prostornog okvira za razvoj lokalnih gospodarskih djelatnosti uključujući i održivo korištenje prirodnih resursa te optimalna prometna povezanost. U cilju stvaranja osnovnih uvjeta za revitalizaciju područja utvrđena je Mreža središnjih naselja koja obuhvaća grad Vukovar kao regionalno (srednje razvojno) središte dok ostala naselja Grabovo (dio), Lipovača i Sotin imaju funkciju lokalnog središta (Slika 5). Analiza naselja prema veličini ukazuje kako se samo jedno naselje nalazi u grupi naselja 15.000-30.000 stanovnika (Vukovar), jedno naselje u grupi naselja s 500-1.000 stanovnika (Sotin) te dva naselja u grupi s manje od 500 stanovnika (Grabovo - dio i Lipovača).



Slika 5. Naselja prema funkciji (Izvor: Izvješće o stanju u prostoru Grada Vukovara za razdoblje 2009.-2012., Urbanistički zavod grada Zagreba, 2013)

Prema podacima iz Prostornog plana uređenja Grada Vukovara struktura postojećih površina za razvoj na području Grada Vukovara predviđa optimalno korištenje građevinskih područja naselja. Analiza distribucije površine izgrađenih i planiranih (neizgrađenih) dijelova građevinskih područja naselja također pokazuje najveći stupanj izgrađenosti za područje vukovarskog naselja dok se najmanja izgrađenost bilježi u naselju Grabovo. Gradsko naselje Vukovar ima najveću površinu građevinskog

područja, dok najmanju ima naselje Grabovo (dio). Ukupna površina svih građevinskih područja naselja iznosi 2.001,13 ha (Tablica 3).

Tablica 3: Građevinska područja naselja na prostoru Grada Vukovara

GP / Naziv Naselja	Vukovar	Grabovo	Lipovača	Sotin
Površina izgrađenog dijela GP (ha)	1.106,00	-	28,14	75,12
Površina planiranog dijela GP (ha) (neizgrađenog)	759,81	7,5	3,55	21,01
Ukupna površina Građevinskog područja (ha)	1.865,81	7,5	31,69	96,13
Udio izgrađenog dijela GP u odnosu na GP* (%)	55,22	-	11,2	21,85
Udio planiranog dijela GP u odnosu na GP (%)	44,78	100	88,8	78,15
Izgrađena površina GP po stanovniku (ha/st)	0,027	-	0,1	0,021

Izvor: Izvješće o stanju u prostoru Grada Vukovara za razdoblje 2009.-2012., Urbanistički zavod grada Zagreba, 2013

Kako bi se omogućio ravnomjeran razvoj cijelog područja, izvan područja naselja stalnog i povremenog stanovanja formirana su također građevinska područja ugostiteljsko-turističke namjene, turističko-rekreacijskih zone, gospodarski kompleksi i groblja te odlagališta komunalnog otpada.

Vukovarsko područje doživjelo je izrazito visok stupanj razaranja tijekom Domovinskog rata što je ostavilo izravne posljedice na cjelokupni graditeljski fond Grada. U razdoblju 1981. - 1991. broj stanova je porastao za oko 4.600. Nakon rata je s kategorijom oštećenja IV-VI (potrebna novogradnja) bilo 5.347 obiteljskih kuća i 5.065 stanova u višestambenim zgradama. S oštećenjem I-III kategorije (mogući popravak) bilo je 2.925 obiteljskih kuća i 535 stanova u višestambenim kućama. Prema podacima Upravnog odjela za gospodarstvo Vukovarsko - srijemske županije, do kraja 2013. godine ukupno je obnovljeno 5.724 obiteljskih kuća.

Minski sumnjiva područja

Krajem rata vukovarsko se područje suočilo sa značajnim sigurnosnim problemom uzrokovanim zagađenošću prostora minsko eksplozivnim sredstvima. Do kraja lipnja 2009. godine razminirano je 517 ha minski sumnjivog prostora, a u sljedećem periodu očišćeno je preostalih 237,9 ha. Zaključno sa stanjem 2013. godine u Vukovaru nema minsko sumnjivih prostora te više ne postoje zapreke u kretanju i pristupačnosti, razvoju infrastrukture te razvoju gospodarskih djelatnosti koje ovise o većim površinskim područjima (poljoprivreda i sl.). U 2015. prostor Vukovarsko-srijemske županije također je u potpunosti očišćen od mina čime su stvoreni osnovni preduvjeti za gospodarski oporavak ovog područja. Od minsko eksplozivnih sredstava i neeksplozivnih ubojnih sredstava na području Županije od 1996. godine stradalo je 116 osoba, od kojih 41 smrtno.

Infrastruktura

Prometna infrastruktura

Vukovar se nalazi na dobrom geoprometnom položaju koji mu omogućuje kvalitetan razvoj pokretačkih procesa relevantnih za revitalizaciju ovog područja. U prometnom smislu dobro je povezan sa susjednim državama Bosnom i Hercegovinom, Mađarskom i Srbijom te ima velik tranzitni potencijal, a osobito plovnim putem kroz luku Vukovar na Dunavu. Šire gledano, blizina cestovnih i željezničkih koridora X i Vc dodatno oplemenjuje vrijednosti prometnog položaja na Dunavu čime Vukovar postaje poveznica jadranske mikroregije s regijama sjeverne i zapadne Europe.

Cestovni promet

Cestovna mreža na području Grada funkcijski osigurava dobru prohodnost prostora, a povezanost s paneuropskim prometnim koridorom X (autocesta A3) osigurana je izlazima Županja i Lipovac koji se nalaze na 46 km odnosno 40 km udaljenosti. Osnovnu cestovnu mrežu čine sljedeće državne ceste: D2 (GP Dubrava Križovljanska (granica Republike Slovenije) - Varaždin - Virovitica - Našice - Osijek -

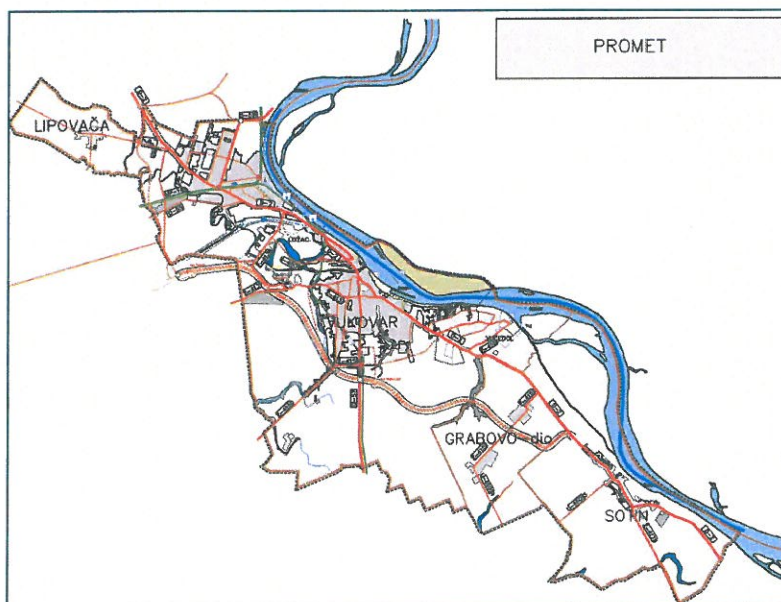
Vukovar - GP Ilok (granica Srbije i Crne Gore), D 55 (Borovo (D 2) - Vinkovci - GP Županja (granica Republike Bosne i Hercegovine), D 57 (Vukovar (D2) - Orolik - Nijemci - Lipovac (D4)) i D 519 (Dalj (D 213) - Borovo (D2)). Ostale prometnice na području Grada čine županijske ceste (Ž4125, Ž4137, Ž4138, Ž4150, Ž4151, Ž4152 i Ž4173) te lokalne ceste. Punu cestovnu infrastrukturu još sačinjavaju i nerazvrstane ceste koje nadopunjavaju mrežu državnih cesta u ukupnoj duljini od 308,51 km. Na području Grada Vukovara ukupna duljina nerazvrstanih cesta je 286.61 km od čega je asfaltiranih cesta 66,19 km, makadamskih cesta 218,24 km te betonskih i drugih 2,18 km. Ukupna duljina svih cesta na području Grada iznosi 342,75 km pri čemu 10% udjela čine državne ceste dok nerazvrstane ceste čine preostalih 90% udjela (**Pogreška! Nevaljana samo-referenca knjižne oznake.**).

Tablica 4: Ukupna duljina razvrstanih cesta na prostoru Grada Vukovara

Skupina ceste	Državne (km)	Nerazvrstane (km)	UKUPNO (km)
Duljina	34,24	308,51	342,75

Izvor: Izvješće o stanju u prostoru Grada Vukovara za razdoblje 2009.-2012., Urbanistički zavod grada Zagreba, 2013

Donekle nepovoljnu okolnost predstavlja koridor državne ceste D2 koji prolazi središtem grada otežavajući pritom odvijanje redovnog gradskog prometa (Slika 6). Potrebno je napomenuti kako je i prometnica D 55 (Vukovar – Vinkovci – Županja) također značajno opterećena protokom motornih vozila s intenzitetom prometa PGDP 7514 vozila/dan (PGDP u 2015. za D2 iznosio je 10.928). Problem predstavlja i tehničko stanje cestovnih pravaca koji su tijekom rata bili znatno oštećeni uz izostanak odgovarajućeg održavanja. Kapaciteti parkirališnih površina nisu dovoljni s obzirom na potrebe građana, a korištenjem neodgovarajućih površina (rubovi kolnika te ostale pješačke i zelene površine) dodatno se opterećuje normalno prometovanje.



Slika 6. Prometna infrastruktura na području Grada Vukovara (Izvor: Izvješće o stanju u prostoru Grada Vukovara za razdoblje 2009.-2012., Urbanistički zavod grada Zagreba, 2013)

Javni prijevoz putnika

Na prostoru grada Vukovara organiziran je autobusni javni gradski i prigradski prijevoz putnika. Ukupno su organizirane tri gradske autobusne linije koje obuhvaćaju promet na dnevnoj bazi bez noćnih linija. Također, javni prijevoz putnika nije organiziran na relacijama prema Sotinu i Iloku, a postojeći autobusni kolodvor ne zadovoljava suvremene tehničke standarde zbog čega je isti potrebno rekonstruirati.

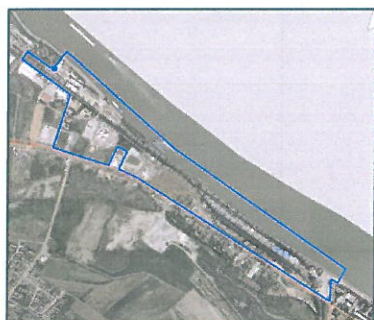
Željeznički promet

Željeznički je promet također značajan s obzirom da je povezan koridorom RH1 (bivši X. paneuropski koridor) koji spaja Zapadnu i Srednju Europu s Jugoistočnom Europom (Savski Marof – Zagreb – Vinkovci – Tovarnik). Željezničku mrežu na području grada Vukovara čine dvije željezničke pruge: međunarodna priključna jednokolosiječna pruga M601 (Vinkovci - Vukovar - Borovo naselje - Vukovar) te pruga od regionalnog značaja R104 (Vukovar - Borovo Naselje – Dalj – Erdut – DG). Teretna pruga koja spaja vukovarsku luku, zbog dotrajalosti kolosijeka te ostalih telekomunikacijskih i signalno sigurnosnih sustava sve teže prati stalni porast tereta, a pravac Vukovar Novi - Vukovar Stari potpuno je uništen tijekom rata. Od dva željeznička kolodvora, kolodvor u središtu grada je devastiran dok je kolodvor Borovo naselje u potpunosti obnovljen i funkcionalan.

Prema planu razvoja željezničke infrastrukture, u drugoj polovici 2016. godine započet će nadogradnja i elektrifikacija pruge Vinkovci – Vukovar na dionici duljine 18,7 kilometara koja će omogućiti maksimalnu brzinu vožnje od 120 kilometara na sat. Predviđena je i gradnja novih zgrada uključujući i nadogradnju kolodvora u Vukovaru i Borovo naselju, a modernizacija pruge omogućit će povećanje opsega prijevoza i prekrcaja roba u Luci Vukovar što će doprinijeti i gospodarskome razvoju lokalne zajednice.

Riječni promet

Povoljan položaj na Dunavu omogućio je razvoj Luke Vukovar koja je ujedno i jedna od četiri međunarodne luke u Hrvatskoj. S obzirom da se nalazi na plovnom putu Rajna-Majna-Dunav te činjenica da je plovna tijekom cijele godine daju joj velik značaj u kontekstu europskog transporta. Lučko se područje luke Vukovar nalazi na desnoj obali Dunava, specifičnog je oblika te je vrlo limitirano mogućnošću širenja. Ovim područjem prolazi i međunarodna željeznička pruga koja predstavlja izravnu vezu luke s paneuropskim prometnim koridorom RH1 (X). Dužina luke iznosi oko 850 m, širina oko 45 m te obuhvaća površinu od 26 ha (Slika 7).



Slika 7. Lučko područje luke Vukovar (Izvor: Lučka uprava Vukovar, 2016)

Luka Vukovar, kao jedan od koncesionara u državnom vlasništvu, raspolaže sljedećom opremom: mobilna dizalica nosivosti 63 t, dvije portalne dizalice nosivosti 5/6 t, portalna dizalica nosivosti 16/27 t te ostala oprema (lokomotiva, viličari, utovarivači i dr.). Maksimalan kapacitet luke iznosi 1,8 milijuna tona. Osim Luke Vukovar, na lučkom su području prisutni i drugi koncesionari poput Nautica Vukovar d.o.o. za opskrbu i skladištenje dizel goriva i maziva (god. kapaciteti 100.000 t, skladišni kapaciteti 1.000 m³), Terminal Dunav Ltd. za pretovar, skladištenje i prenošenje nafte i naftnih derivata (god. kapaciteti 100.000 t, skladišni kapaciteti 8.000 m³) i Vupik d.d. za pretovar i skladištenje žitarica i uljarica (ukupni kapaciteti 300.000 t, kapaciteti silosa 62.000 t).

Luka Vukovar bilježi konstantan porast u teretnom ali i u putničkom prometu, zbog čega su nizvodno od ušća rijeke Vuke izgrađena četiri putnička pristaništa na rijeci Dunav. Pristanište Vukovar započelo je s radom 2002., pristanište Ilok 2007. godine. Posljednja dva putnička pristaništa otvorena su u Aljmašu i Batini.

Na prostoru luke postoje tri operativna željeznička kolosijeka za rukovanje brod-obala i ukrcavanje/iskrcavanje uvrećenih proizvoda. Unutarnji cestovni sustav luke sastoji se od glavne lučke ceste, kružnog puta terminala za rukovanje materijalima i gospodarskog puta terminala za kontejnere, koji osigurava pristup sustavu javnih cesta za svaki terminal ili objekt.

Prema podacima iz svibnja 2016. godine, Luka Vukovar zapošljava 74 radnika.

Do 2006. godine ukupni prekrcaj na lučkom području bilježio je stalni godišnji rast (925.529 t), međutim početkom krize ukupni prekrcaj drastično je pao te dosegnuo minimum tijekom 2009. (156.461 t). Od tada lučki promet bilježi postupan porast (424.304 t u 2015.), ali je prekrcaj od gotovo milijun tona iz 2006. još uvijek nedostižan. S druge strane, promet na putničkim pristaništima pokazuje stabilan pozitivan trend s prosječnom godišnjom stopom rasta od 8,3% te je u 2015. godini iznosio 36.514 putnika. S obzirom da putnički promet nije bio pogođen krizom koja je zahvatila lučki teretni promet, u budućnosti se može očekivati i povećanje kapaciteta putničkog pristaništa u Vukovaru.

Uz povećanje obima prometa javlja se problem nedostatka prostornih kapaciteta na kopnenom dijelu luke što ukazuje na potrebu za alternativnim rješenjima koje mogu uključivati i preseljenja pojedinih terminala na druge lokacije. Također je potrebno napomenuti kako se rekonstrukcija Luke planira i zbog planirane izgradnje Višenamjenskog kanala Dunav – Sava (VKDS) koji ima veliku važnost za razvoj riječnog prometa. Izgradnjom VKDS, čija planirana duljina iznosi 61,4 km, plovidba iz Save prema zapadnoj Europi skratit će se za 417 km te istovremeno doprinijeti jačanju potencijala hrvatskih luka na Jadranu putem kombiniranog prometnog koridora Podunavlje – Jadran.

Zračni promet

Domaći i međunarodni zračni promet odvija se kroz Zračnu luku Osijek (Klisa) koja je od Vukovara udaljena svega 24 km. Postojeća infrastruktura zračne luke obuhvaća uzletno-sletnu stazu duljine 2500 m i širine 45 m, stajanku za zrakoplove veličine 300 x 90 m sa obilježene četiri pozicije za parkiranje zrakoplova tipa A319/320 te svu potrebnu opremu koja omogućava prihvat i otpremu zrakoplova maksimalne težine do 190 tona.

Na prostoru Grada Vukovara nalazi se i zračno pristanište "Vukovar-Borovo Naselje" udaljeno od centra grada svega 4 km. Namijenjeno je manjim zrakoplovima (sportski, poljoprivredni) i helikopterima. Manevarska površina zračnog pristaništa je travnata, a teren je tijekom najvećeg dijela godine prikladan za korištenje. Duljina uzletno-sletne staze iznosi 899,38 m, a širina 45 m. Uz hangar se nalazi i asfaltirana stajanka veličine 60 x 40 m.

Komunalna infrastruktura

Komunalna je infrastruktura tijekom Domovinskog rata bila znatno oštećena. U trenutku preuzimanja kontrole nad vukovarskim područjem, u okviru procesa mirne reintegracije, gubici u vodoopskrbnoj mreži iznosili su 60-70%. Procijenjena ratna šteta na postrojenjima u elektroenergetskoj mreži iznosila je 74 mil. kuna pri čemu je bila uništena gotovo polovica svih objekata uključujući i elemente

distribucijske mreže. Na objektima Vodovoda grada Vukovara procijenjena ratna šteta iznosila je 58,7 mil. kuna, a toplinski je sustav također pretrpio znatna razaranja.

Vodoopskrba

Unutar granica grada Vukovara postoji razvijen sustav opskrbe pitkom vodom, a pokrivenost prostora vodoopskrbnom mrežom iznosi oko 98%. Vodoopskrbnim sustavom upravlja Vodovod grada Vukovara d.o.o za vodoopskrbu i odvodnju koji svojim uslugama obuhvaća grad Vukovar, prigradska naselja Sotin i Lipovaču te naselja: Mikluševci, Čakovci, Tompojevci, Bokšić, Berak, Svinjarevci, Negoslavci, Petrovci, Bogdanovci, Bršadin, Borovo, Trpinja, Bobota, Ludvinci i Čelije.

Potencijalnu opasnost vodoopskrbnom sustavu predstavlja zagađenje vodotoka Dunava čime bi se ugrozila dostupnost pitke vode. Trenutno nije moguće izvođenje alternativnog zahvata jer izgradnja uređaja za obradu pitke vode nije dovršena. Dodatni problem predstavljaju značajni gubici unutar sustava koji su nastali kao izravna posljedica štete na osnovnoj i sekundarnoj mreži tijekom ratnih razaranja. Glavni vodotoranj također je u potpunosti uništen.

Osnovu vodoopskrbnog sustava čini magistralni cjevovod duljine 6,0 km, a sukladno potrebama redovno se izvode zahvati sanacije i na ostalim vodoopskrbnim cjevovodima. Uz već provedene radove na vodoopskrbi i ugradnji hidranata planira se također nastavak sanacije vodoopskrbne mreže, izgradnja nove vodospreme, izgradnja i rekonstrukcija 3 magistralna cjevovoda kao i sanacija glavnih cjevovoda u naseljima Petrovci i Svinjarevci.

Odvodnja i pročišćavanje otpadnih voda

Na vukovarskom području prisutan je mješovit sustav odvodnje koji se sastoji od dva dijela. Izgrađenost kanalizacijske mreže ne prati razvoj vodoopskrbnog sustava budući da oko 30% gradskog područja nema odvodnju, a ne postoje ni postrojenja za pročišćavanje otpadnih voda. Otpadne se vode ispuštaju neposredno u Dunav i u Vuku.

Kako bi se unaprijedilo tehničko stanje sustava odvodnje nadležno gradsko poduzeće kontinuirano izvodi radove na proširenju kanalizacijske mreže, provodi sanaciju postojećih sustava odvodnje te i rekonstrukciju kolektora. Također, u kontekstu zaštite okoliša, potrebno je graditi vodonepropusne sustave odvodnje oborinskih i otpadnih voda te slivnike s taložnicama koji će oborinske vode s prometnica odvoditi u javnu kanalizaciju.

Razvojni prioritet u narednom razdoblju predstavlja izgradnja uređaja za pročišćavanje otpadnih voda. Ovaj projekt obuhvaća gradnju uređaja za pročišćavanje otpadnih voda, dogradnju i rekonstrukciju 28 km vodoopskrbnog sustava, gradnju vodospreme kapaciteta 3.000 m³, gradnju 17 crpnih stanica za odvodnju otpadnih voda do uređaja za pročišćavanje te nabavu opreme za upravljanje i održavanje sustava odvodnje. Riječ je o projektu ukupne procijenjene vrijednosti od gotovo 362 milijuna kuna, pri čemu njegovu realizaciju sufinancira i Europska unija s više od 70 posto sredstava. Nakon provedbe projekta pokrivenost sustavom odvodnje će biti 96 % te će omogućiti pročišćavanje otpadnih voda na uređaju kapaciteta 42.100 ekvivalent stanovnika.

Energetski sustav

Elektroenergetika

Područje grada Vukovara dobro je opskrbljeno elektroenergetskim vodovima i postrojenjima, a opskrba električnom energijom vrši se preko visokonaponskog transformatorskog postrojenja TS 110/35(20) kV Vukovar 1. Postrojenje je visokonaponskim uređajima za prijenos električne energije priključeno na dva postrojenja (TS Vinkovci i TS Nijemci) unutar Županije i na jedno u Osječko-baranjskoj županiji (TS Ernestinovo). Od postrojenja srednjeg napona postoje četiri TS35/10(20)kv

Vukovar 1, Vukovar 2, Vukovar 3 i Borovo naselje. Unutar kompleksa nekadašnjeg kombinata Borovo nalaze se još 2 TS 35/10 kV. Registrirano je i 112 postrojenja za transformaciju srednjeg na niski napon.

U ratnim razaranjima uništeno je 62 trafostanice (od ukupno 118 prema stanju 1991. g.), 56 km 10 kV dalekovoda (od 82,6 km), 140 km niskonaponske mreže (od 325 km) te drugi objekti. Hrvatska elektroprivreda kontinuirano sanira nastale štete, a do 2014. obnovljeno je ili izgrađeno 8 ha zračnih dalekovoda, DV 10(20) kV, 43 km kablskih vodova, 7 TS 10(20)0,4 kV te 60 km mreže javne rasvjete.

Javna rasvjeta

Područje grada Vukovara kao i prigradskih naselja Sotin i Lipovača su opskrbljena javnom rasvjetom. Rasvjetna tijela javne rasvjete u Gradu Vukovaru i prigradskom naselju Lipovača su modernizirana proteklih godina. Problemi predstavljaju podzemni kabeli koji su prijeratni gdje se često pojavljuju kvarovi i u bližoj budućnosti ih je potrebno zamijeniti zajedno s dotrajalim rasvjetnim stupovima.

Upravljanje javnom rasvjetom provodi Upravni odjel za komunalno gospodarstvo, graditeljstvo i zaštitu okoliša grada Vukovara koje se obavlja daljinski preko ormara javne rasvjete.

Grad Vukovar povjerava svake četiri godine putem koncesije održavanje javne rasvjete za što godišnje izdvaja 800.000,00 kuna iz vlastitog proračuna.

U planu je modernizacija rasvjetnih tijela prigradskog naselja Sotin, izgradnja javne rasvjete pojedinih ulica koje nisu osvijetljene prema svjetlotehničkim normama, izgradnja javne rasvjete šetnice u Županijskoj ulici kao i izgradnja javne rasvjete državne ceste DC2 od izlaza iz Vukovara do Memorijalnog groblja i izgradnja javne rasvjete dijela državne ceste DC2 od Memorijalnog groblja do ulice Vučedol i ulice Vučedol do muzeja Vučedolske kulture.

Plinoopskrbni sustav

U Gradu Vukovaru za distribuciju plina privatnim korisnicima odgovorna je tvrtka Prvo plinarsko društvo d.o.o., a sustav opskrbe prirodnim plinom brzo se razvija. Izvor napajanja je plinska mjerno redukcijska stanica MRS Vukovar smještena južno od naselja Lužac, a ista je spojena na magistralni plinovod Slavonski Brod - Negoslavci - Vukovar koji s južne strane ulazi na područje Grada. Radni tlak unutar sustava iznosi 1-4 bara (srednji tlak), a tlak u visokotlačnoj mreži iznosi 4-8 bara.

U 2006. godini na plinsku mrežu bilo je priključeno ukupno 9.500,00 potrošača, dok je u 2015. godini bilo priključeno ukupno 10.500,00 potrošača. Na dan 31.05.2016. godine u Gradu Vukovaru ima aktivno 6.168,00 potrošača, od čega 95% čine domaćinstva, dok preostalih 5% pripada u kategoriju komercijalnih potrošača. Prateći trenutni porast potražnje za isporukom plina u Vukovarsko-gospodarskoj zoni izgrađeno je 4.108,00 m opskrbnog plinovoda, a u kolonijama III. i IV. 2.989,74 m opskrbnih plinovoda.

Ukupna potrošnja prirodnog plina na području Grada u 2013. godini iznosila je oko 156 milijuna kWh, u 2014. godini iznosila je oko 113 milijuna kWh, dok je u 2015. godini ukupna potrošnja prirodnog plina oko 123 milijuna kWh.

Na području Grada Vukovara izgrađena je cjelokupna plinoopskrbna mreža do svakog potrošača. Kako nema potreba širenja stambenih naselja na području Grada tako nije u planu širenje plinoopskrbne mreže. Prvo plinarsko društvo kao ovlašteni cesionar za područje Grada Vukovara obavlja redovno održavanje svoje plinoopskrbne mreže.

Toplinski sustav

Proizvodnju, distribuciju i opskrbu toplinskom energijom u gradu Vukovaru obavlja tvrtka Tehnoston d.o.o. koja je u vlasništvu Grada Vukovara. Sustav opskrbe toplinskom energijom sastavljen je iz više manjih podsustava, a najveći su u Borovu naselju i u Olajnici. Proizvodnja se obavlja u 7 kotlovnica (12 kotlova) na 7 lokacija u gradu ukupno instalirane toplinske snage 46 MW u toplovodnom režimu rada (39 MW u funkciji i 6 MW u pričuvi). Od ukupne proizvedene toplinske energije 92% dobiveno je iz prirodnog plina (36 MW), 6,7% proizvedene toplinske energije dobiveno je iz ekstra lakog loživog ulja (2,6 MW), dok se 1,1% (0,43 MW) dobiva iz obnovljivih izvora energije (peleta).

Ukupna dužina trase distribucijske mreže iznosi oko 7 km i sastoji se od 5 nezavisnih cjelina koje se nalaze većinom na području višestambene gradnje. Najveća toplinska mreža nalazi se u Borovo naselju (4 km), zatim slijedi mreža Olajnica (1,5 km) te ostale tri mreže (ukupno 1,5 km). Na sustav toplinske energije priključeno je 3.434 korisnika u kategoriji kućanstva te 59 pravnih subjekata u kategoriji poduzetništva.

U narednom razdoblju očekuje se razvoj mrežnih postrojenja kapaciteta 4 MW koja će koristiti obnovljive izvore energije za potrebe grijanja tople vode u ljetnom režimu rada. Također je potrebno provesti i plinifikaciju kotlovnica koje koriste ekstra lako loživo ulje (3 kotlovnice koje trenutno proizvode 6,7% ukupne toplinske energije). Radi povećanja obima poslovanja potrebno je stvoriti uvjete za priključenje novih tarifnih kupaca, osobito na području na kojem prevladava obiteljska gradnja.

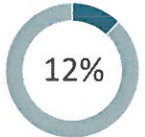
Obnovljivi izvori energije

Obnovljivi izvori energije predstavljaju velik potencijal na području Vukovarsko-srijemske županije. Usko vezano uz strukturu gospodarstva, a osobito uz poljoprivrednu proizvodnju i šumarstvo, velike količine biomase predstavljaju značajan resurs za proizvodnju bioplina, tekućih biogoriva kao i za funkcioniranje kogeneracijskih postrojenja radi dobivanja toplinske i električne energije. Uz biomasu, značajan potencijal predstavlja geotermalna energija što potvrđuju i mjerenja temperature geotermalnih voda koje se mogu iskoristiti u proizvodnji toplinske energije za različite primjene (grijanje i hlađenje prostora, industrijski procesi, plastenička proizvodnja, turističke djelatnosti i sl.). Uz navedene obnovljive izvore energije, sunčeva energija na vukovarskom je području također pogodna za proizvodnju električne energije te za podršku grijanju i zagrijavanje potrošne tople vode. Srednja godišnja ozračenost sunčevim zračenjem na području Vukovara iznosi 1,25 - 1,30 MWh/m².

U smislu iskorištavanja postojećih vodotoka specifične snage iznad 50 kW/km u Vukovarsko-srijemskoj županiji nije ustanovljen potencijal za izgradnju malih hidroelektrana.

Analiza broja i vrste projekata i postojećih postrojenja za dobivanje električne i toplinske energije na području Grada Vukovara pokazuje kako vukovarsko područje sa sveukupno 9 postrojenja (od čega 3 idejna projekta) čini ukupno 12,0% udjela na razini Vukovarsko-srijemske županije. Najzastupljenije su sunčane elektrane (55,6%), zatim elektrane na biomasu te bioplin (22,2% svaka), dok kogeneracijska postrojenja nisu evidentirana na ovom području. Sveukupna proizvodnja iz OIE na području županije iznosi 168,8 MW od čega sa 40% udjela sudjeluje električna snaga, a 60% čini toplinska snaga. Na području Grada Vukovara iz OIE proizvede se sveukupno 15,3 MW energije, ali udio toplinske snage iznosi svega 4,9% (**Pogreška! Izvor reference nije pronađen.**)

Tablica 5. Prikaz raspodjele projekata OIE prema vrsti, zastupljenosti i ukupnoj snazi postrojenja na području Grada Vukovara

Vrsta postrojenja	Broj postrojenja	Električna snaga (MW)	Toplinska snaga (MW)	Zastupljenost postrojenja u VSŽ
Sunčana elektrana	5	0,0923	0	 12%
Elektrana na biomasu	2	2,495	0,75	
Elektrana na bioplin	2	12	0	
Kogeneracije	0	0	0	
UKUPNO	9	14,6	0,8	

Izvor: MINGO (Registar OIEKPP, 2016), obrada autora

Telekomunikacijski i poštanski sustav

Telekomunikacijski promet na području Grada Vukovara osiguran je putem javne komunikacije u pokretnoj i nepokretnoj mreži te kroz sustav radio komunikacija. Pokrivenost područja fiksnim telefonskim linijama i mobilnom telefonijom vrlo je dobra, a postojeća postrojenja i uređaji novijeg su datuma.

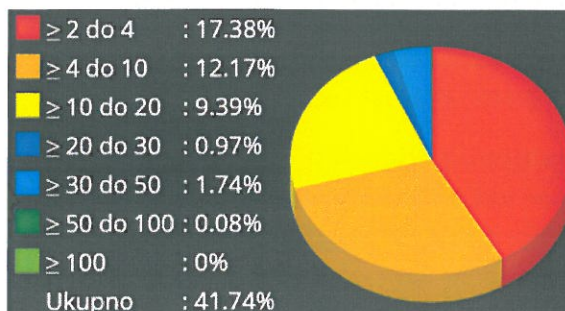


Slika 8. Prikaz lokacije postojećih samostojećih antenskih stupova na području Grada Vukovara (Izvor: HAKOM, 2016)

Prema objedinjenom planu razvoja pokretne komunikacijske infrastrukture registrirano je sveukupno 2 samostojeća antenska stupa (Slika 8) uz još 4 planirane elektroničke komunikacijske zone na predmetnom području. Telekomunikacijsku infrastrukturu čini 9 telekomunikacijskih postrojenja (1 tranzitna telefonska centrala i 8 područnih) te ukupno 7 baznih stanica (4 u Vukovaru, 2 u Borovu naselju, 1 u Sotinu).

Analiza korištenja brzina širokopojasnog pristupa (2 Mbit/s i više) pokazuje kako na prostoru VSŽ 30 - 45% kućanstava ima širokopojasni pristup pri čemu se Grad Vukovar sa 41,74 % kućanstava nalazi u vrhu županijskog prosjeka. Iz podataka je vidljivo kako najviše kućanstava (17,38%) koristi osnovni širokopojasni pristup brzine 2 – 4 Mbit/s, a s povećanjem brzine pristupa iznad 20 Mbit/s njihov broj naglo pada (Slika 9). Postojeća brzina interneta također je nezadovoljavajuća s aspekta razvoja poduzetništva, posebno u sektoru informacijske tehnologije stoga je potrebno ulagati u razvoj nove optičke infrastrukture.

Slika 9. Prikaz korištenja brzina širokopojasnog pristupa (Izvor: HAKOM, 2016)



Poštanski promet pruža usluge skupljanja, prijenosa i distribucije pismovnih, paketnih, novčanih i dr. pošiljaka i odvija se preko 4 jedinice poštanske mreže. Na području Grada nalazi se jedan poštanski centar sa dostavnim područjem – 32000 Vukovar te sljedeći poštanski uredi bez dostavnog područja: 32010 Vukovar (Borovo naselje), 32011 Vukovar (Mitnica) i 32232 Sotin.

Gospodarenje otpadom

Na području Grada Vukovara, prikupljanje, odvoz i zbrinjavanje komunalnog otpada obavlja društvo "Komunalac" d.o.o. Vukovar u 100% -om vlasništvu Grada. Sakupljeni otpad odvozi se na gradsko odlagalište "Petrovačka dola", a odvoz glomaznog otpada iz domaćinstva organiziran je tri puta godišnje. Površina deponija otpada je 9,8 ha. U Vinkovačkoj ulici (Reciklaža d.o.o.) obrađuje se i metalni otpad. Struktura otpada po vrstama u 2015. godini prikazana je u tablici ispod (Tablica 6.).

Tablica 6 Struktura otpada po vrstama u 2015. godini

Vrsta otpada	Ukupna odložena količina u 2015. god. (u tonama)
glomazni otpad	222,90
biorazgradivi otpad	300,75
miješani komunalni otpad	34.699,67
ostaci od čišćenja ulica	134,15
otpadna plastika (isključujući ambalažu)	92,80
piljevina i strugotine	2,72
Otpad od obrade i završne obrade (kožarska industrija)	31,63
Otpad od mješovitih (kompozitnih) materijala (impregnirani tekstil, plastomeri)	112,98
Otpad od završne obrade koji nije naveden pod 04 02 14*	0,69
Otpad od prerađenih tekstilnih vlakana	5,34
zemlja i kamen	990,52
miješani građevinski otpad	175,52
izolacijski materijali	10.247,94
Stabilizirani otpad koji nije naveden pod 19 03 04	137,84
Ostali otpad (uključujući mješavine materijala)	174,87
građevinski otpad koji sadrži azbest	29,51
Ukupno:	47.359,83

Izvor: Komunalac d.o.o., 2016.

Prema državnom Zavodu za statistiku 2011. godine u Vukovaru je prijavljeno 27.683 stanovnika, u bazi tvrtke Komunalac d.o.o. je prijavljeno 10 177 kućanstava, odnosno 22129 osoba. Prema navedenim podacima obuhvat kućanstava je 93,42%.

Problem kapacitiranosti odlagališta dodatno je otežan činjenicom kako na toj lokaciji otpad dovoze i deponiraju sve općine i gradovi s područja Vukovarsko-srijemske županije. Sukladno navedenom, visoke količine otpada dovele su odlagalište do maksimuma popunjenosti.

Deponij Petrovačka dola zaprima otpad sa šireg područja županije (područja gradova i općina oko Vukovara, Vinkovaca, Iloka i Otoka) u iznosu od 47.400 tona, od čega se na grad Vukovar odnosi 8.500 tona (18%). Količina otpada kroz sve godine je relativno stabilna i pokazuje fluktuacije u iznosu od +/- 5% na godišnjoj razini. Od navedenog, u sustav reciklaže je tijekom 2015. bio uključen samo papir, kojeg je prikupljeno 63,72 tone (0,8% ukupnog otpada s područja grada Vukovara). Tekuće 2016. godine uveden je sustav odvajanja otpada u kućanstvima koji se planira dovršiti do kraja godine, a u sklopu istog projekta uredit će se i deponij sa sortirnicom.

Projekcija za 2016. je da će biti reciklirano 5% ukupno prikupljenog otpada, a za 2017., zbog završetka sustava odvajanja korisnog otpada i sortirnice, očekuje se podizanje izdvajanja korisnog otpada na 25% na razini ukupne količine otpada.

U 2016. godini na Interreg HR-SR natječaj predan je i projekt uspostavljanja sustava oporabe građevinskog otpada, koji u ukupnoj masi otpada čini 20-25%, a oporabljiv je do 75%. U slučaju prolaska i implementacije projekta, do 2018. godine moguće je postizanje prepolovljenosti deponiranog otpada.

Grad Vukovar pokrenuo je projekt sanacije odlagališta koji predviđa izgradnju nove kasete s ogradom i infrastrukturom (drenaža, otplinjavanje, prometnice, hortikultura i ostalo) kao i zatvaranje azbestne plohe i dijela odlagališta. Provedba ovog projekta doprinijet će sanaciji i uklanjanju ostalih ilegalnih deponija na području Grada, uključujući i deponije građevinskog otpada koje su nastale uklanjanjem ruševina devastiranih objekata. Projekt vrijedan 11.300.000,00 kn sufinancira Fond za energetske učinkovitost s 90% učešća dok je Grad Vukovar preuzeo financiranje preostalih 10%.

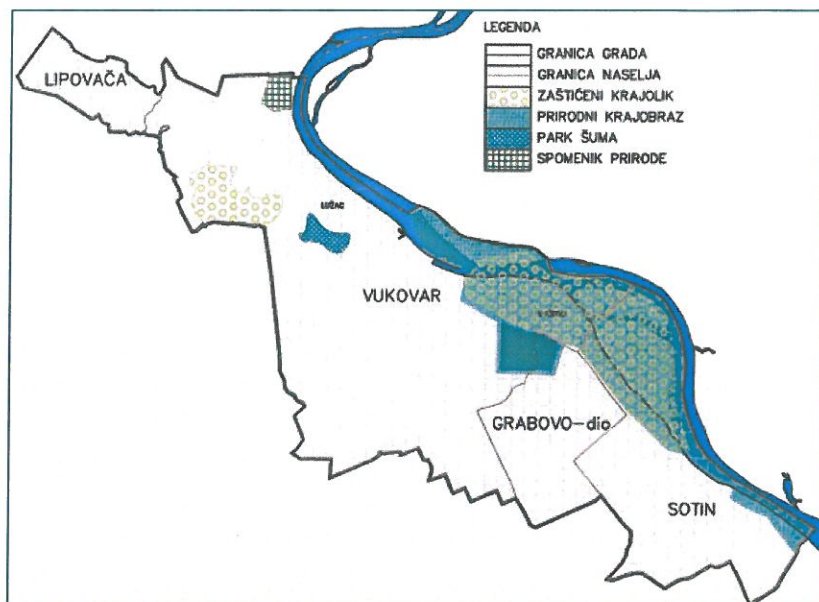
U sklopu sanacije odlagališta komunalnog otpada dovršeni su i radovi na izvedbi reciklažnog dvorišta. Ukupna površina reciklažnog dvorišta iznosi 2.800 m² (od čega je 2000 m² asfaltbetonska površina), a obuhvaća kolničke konstrukcije, zeleni pojas, prostor za skladištenje skupljenih sirovina te različite tipove kontejnera. Sastavni dio reciklažnog dvorišta je i separator ulja s taložnikom. Na odlagalištu je predviđen i prostor za sortirnicu i pretovarnu stanicu ukupne površine 5.800 m², od čega je oko 3.670 m² asfaltbetonska površina koja služi za prijem, predobradu prešanjem i pretovar komunalnog otpada u kontejnere većeg volumena za daljinski transport.

Na području Grada Vukovara postoji deset zelenih otoka u koje se odlaže komunalni otpad, staklo, PET i papir. Postavljeno je i 2 spremnika za prikupljanje otpadnog tekstila.

Na području Grada Vukovara postoji nekoliko „divljih deponija“, odnosno neuređenih odlagališta otpada čija se sanacija planira izvesti u sljedećim godinama.

Prirodni resursi i krajolik

Vukovarsko područje prepoznatljivo je po značajnim krajobraznim vrijednostima koje odlikuje velika biološka raznolikost kao i specifičan utjecaj rijeke Vuke i Dunava. Na ovom se prostoru skladno isprepliću prirodni i kultivirani krajobraz čija osnovna obilježja čine kultivirane ravnice, povišeni Vukovarski ravnjak, strme i visoke dunavske obale sa sprudovima, šume, močvare i plavna nizinska područja donjeg toka Vuke (Slika 10).



Slika 10. Vrijedni dijelovi prirode i zaštićene prirodne vrijednosti (Izvor: Izvješće o stanju u prostoru Grada Vukovara za razdoblje 2009. - 2012., Urbanistički zavod grada Zagreba, 2013)

Općenito se može utvrditi kako je do početka ratnih zbivanja, okoliš bio dobro očuvan i održavan. Međutim, ratna su razaranja uzrokovala ekološku devastaciju ovih prostora, a prepreku za nastavak razvoja predstavljala su i minski sumnjiva područja. Na području grada Vukovara nalazi se šest šumskih i parkovnih cjelina ukupne površine 1.180,13 ha od kojih je gotovo 50% devastirano. Uzrok tome je nekontrolirana sječa šumskih prostora, a vidljiva je i degradacija parkovne arhitekture do koje je došlo uslijed neodržavanja. Iako se uočene prijetnje okolišu prepoznate i poduzimaju se aktivnosti usmjerene na ublažavanje negativnih posljedica, osjetljivi prostori okoliša, naročito močvarna staništa, poplavna područja te površine dunavske obale sa pripadajućim adama još se uvijek nalaze u nepovoljnom stanju. Negativne posljedice očituju se i u narušenim prirodnim staništima te smanjenju populacija ptica močvarica i selica.

Na području Grada Vukovara u Upisnik zaštićenih prirodnih vrijednosti je zabilježen samo jedan lokalitet u kategoriji posebnog rezervata šumske vegetacije – Vukovarske dunavske ade površine 115 ha, a na užem području grada postoji i specijalni rezervat šumske vegetacije "Orlovnjak". Šume na prostoru Grada također spadaju u najkvalitetnije nizinske šume u cijelom kraju, a najzastupljenije su zajednice vrba, topola, hrasta lužnjaka, graba te crne i bijele johe. Zaštićenim prirodnim vrijednostima na području Grada upravlja Javna ustanova za upravljanje zaštićenim prirodnim vrijednostima Vukovarsko-srijemske županije sa sjedištem u Vinkovcima.

Ekološku mrežu RH čine područja očuvanja značajna za ptice - POP područja i područja očuvanja značajna za vrste i stanišne tipove - POVS područja. Na području Grada Vukovara utvrđena su 2 NATURA 2000 područja sveukupne površine 13.584,2 ha (**Pogreška! Izvor reference nije pronađen.**).

Tablica 7: Popis NATURA 2000 područja na prostoru Grada Vukovara

Kod lokaliteta	Naziv lokaliteta	Površina* (ha)
HR2000372	Dunav – Vukovar	13359.1435
HR2001088	Mala Dubrava – Vučedol	225.0583

* ukupna površina NATURA 2000 područja

Izvor: DZZP, 2016

Ovdje je potrebo istaknuti kako i sam Grad Vukovar predstavlja vrijednu krajobraznu cjelinu, a osobito se ističu močvarna područja uz tok Vuke, ali i između gradskih naselja Mitnice i Lijeve bare. Uz ove površine koje svjedoče o povijesnoj povezanosti područja grada s okolnim poplavnim područjima

Dunava i Vuke, identitet grada u urbanom smislu čine i kultivirane cjeline vrijednih vrtova, perivoja drvoreda i pojedinačnih stabala. Od najvrjednijih potrebno je izdvojiti sljedeće: povijesne parkovne cjeline u sklopu dvorca Eltz, vile Knoll, pred Gimnazijom i pred Franjevačkim samostanom, dvostruki drvored platana u Županijskoj ulici te drvored platana na Priljevu. Od drugih važnih parkovnih sadržaja ističe se planski park u Borovu naselju, tzv. "Mazda" park na Sajmištu, park na Trgu žrtava fašizma te neuređeni park "Najpar-bašća".

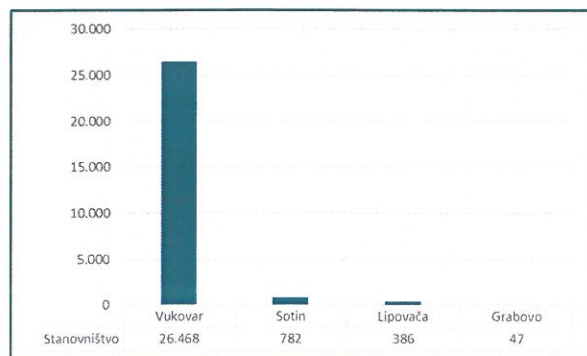
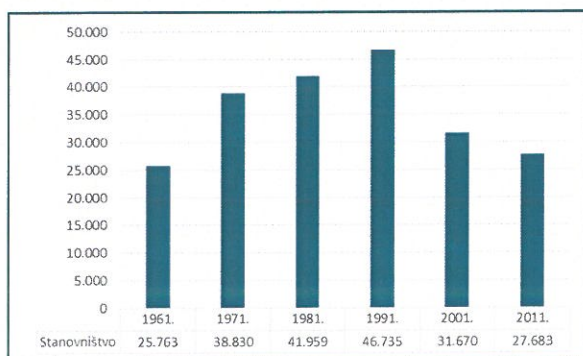
Park šuma Adica prostire se na 45 ha površine između 3 toka rijeke Vuke. U središnjem dijelu uređeno je rekreacijsko područje s eko-etno centrom koji sadržava i restoran te smještajne kapacitete (6 bungalova). Istraživanja³ su pokazala da u Adici postoji 290 svojiti flore što Adicu čini biološki iznimno bogatim područjem, na razini parkova prirode Kopački rit i Papuk. U flori je utvrđeno 8 strogo zaštićenih te 12 ugroženih, 4 osjetljivih i 4 gotovo ugroženih biljnih vrsta. Velika raznolikost područja očituje se u identifikaciji čak 9 različitih tipova staništa.

Unutar samog parka uređeni su turističko-rekreacijski sadržaji u obliku trim staza, pješačkih staza, sjenica, dječjih igrališta i dr. Centralna šetnica je dužine 633 m, a ostale staze ukupno 2.413 m.

I.2 Demografske i društvene karakteristike

Stanovništvo

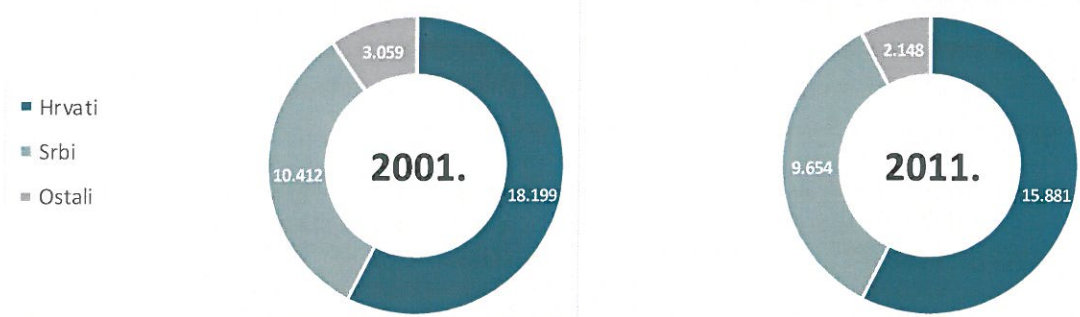
Prema posljednjem popisu stanovništva (DZS, 2011.) na području Grada Vukovara živjelo je 27.683 stanovnika, od čega 14.942 žena (54,0%) i 12.741 (46,0%) muškaraca. Stanovništvo Vukovara čini 15,4% sveukupnog stanovništva Vukovarsko-srijemske županije (179.521 stanovnika), a svojom veličinom Vukovar zauzima drugo mjesto u Županiji. Analiza kretanja broja stanovnika u razdoblju 1961. - 2011. godine ukazuje na kontinuiran prosječan godišnji rast stanovništva do 1991. godine kada je u Vukovaru živjelo 46.735 stanovnika. Međutim, nakon Domovinskog rata, Vukovar je izgubio 32,2% populacije te je u 2001. godini u njemu živjelo 31.670 stanovnika. Demografske slika se nije popravila niti u 2011. godini kada se broj stanovnika smanjio za dodatnih 12,6% što ukazuje na negativna demografska kretanja te izostanak značajnijeg povratka izbjeglog i prognanog stanovništva (Slika 11). S obzirom na broj stanovnika po naseljima, od 4 naselja, najveći udio stanovništva (95,6%) obitava u gradskom naselju Vukovar, dok najmanje stanovnika (0,2%) živi u naselju Grabovo-dio (Slika 12). Promatrajući trend kretanja stanovništva po naseljima može se utvrditi kako niti jedno naselje nakon 1991. godine nije zabilježilo porast broja stanovnika što uključuje i glavno gradsko naselje Vukovar.



³ Bilić, Prlić, Nikolić - Inventarizacija i kartiranje vaskularne flore i staništa park-šume Adica (Vukovar, Hrvatska), Glasnik Hrvatskog botaničkog društva 3(3) 2015

Slika 11. Kretanje broja stanovništva na području Grada Vukovara u razdoblju 1961.-2011. (DZS) Slika 12. Stanovništvo Grada Vukovara po naseljima (DZS)

Analiza strukture stanovništva s obzirom na nacionalnu pripadnost pokazuje kako vukovarskom području živi najviše hrvatskog stanovništva (57,37%), zatim slijedi stanovništvo srpske nacionalnosti (34,87%) te Rusini (1,59%) i Mađari (1,25%). Ostale nacionalnosti pojedinačno čine manje od 1% udjela u stanovništvu. U odnosu na prethodno popisno razdoblje (2001.) i kod hrvatske i kod srpske populacije primjećuje se negativan demografski trend pri čemu se broj Hrvata smanjio za 12,7% dok se broj Srba smanjio za 7,3% (Slika 13).



Slika 13 Stanovnici Grada Vukovara prema nacionalnoj pripadnosti (DZS – 2001./2011.)

Promatrajući strukturu stanovništva s obzirom na vjeroispovijest najbrojniji su pripadnici katoličke vjeroispovijesti (57,65%), slijede pripadnici pravoslavne vjeroispovijesti (34,33%) te ostale vjerske skupine koje pojedinačno čine manje od 1% udjela.

Dobna struktura stanovništva prati opća negativna kretanja na vukovarskom području o čemu svjedoči i pad mlađe populacije, odnosno porast kod starijeg dijela populacije u posljednja dva popisna razdoblja (2001./2011.). Broj mladih osoba (0-19) u 2011. iznosio je 5.110 što je za 23,6% manje u odnosu na 2001., dok je istovremeno broj starijih osoba (60 i više) iznosio 7.740 što predstavlja povećanje od 9,6% (Pogreška! Izvor reference nije pronađen. 8). Najveći udio u ukupnoj populaciji čini zrelo stanovništvo (20-59) s 53,6% udjela (14.833).

Tablica 8: Prikaz dobne strukture stanovništva na području Grada Vukovara 2001./2011.

Administrativno područje	2001.			2011.		
	0-19	20-59	60 +	0-19	20-59	60 +
Grad Vukovar	6.687	17.816	7.062	5.110	14.833	7.740
m	3.462	8.315	2.740	2.619	7.158	2.964
ž	3.225	9.501	4.322	2.491	7.675	4.776
UKUPNO	31.565			27.683		

Izvor: DZS, Stanovništvo prema starosti i spolu po naseljima, popis 2001./2011.

Negativan prirodni prirast (razlika broja živorođene djece i broja umrlih osoba) nastavlja se u oba međupopisna razdoblja. U 2001. godini prirodni je prirast iznosio –82, dok je u 2011. godini iznosio –132 što predstavlja visok pad od 61,0%. Negativan se trend ponavlja i na županijskoj razini te svjedoči o depopulacijskom procesu koji se najviše očituje na ruralnim područjima. Vitalni indeks (broj živorođenih na 100 umrlih) također je u oba slučajeva manji od 100 te za Vukovar u 2011. iznosi 63,1 što predstavlja dodatni pad za 15,6% u odnosu na 2001. kada je iznosio 74,8 (Pogreška! Izvor reference nije pronađen. 9).

Tablica 9: Prirodno kretanje stanovništva na području Grada Vukovara i Vukovarsko-srijemske županije 2001./2011.

Administrativno područje	2001.		2011.	
	Prirodni prirast	Vitalni indeks	Prirodni prirast	Vitalni indeks
Grad Vukovar	-82	74,8	-132	63,1
VSŽ	-52	97,6	-571	74,8
RH	-8.559	82,7	-9.822	80,7

Izvor: DZS, Prirodno kretanje stanovništva po županijama i gradovima/općinama, 2001./2011.

Prosječna starost 2011. godine na području Vukovara iznosila je 43,8 što je više od županijskog (40,6) i državnog prosjeka (41,7). Dodatno, visina prosječne starosti bilježi porast za 8,1% u odnosu na prethodno popisno razdoblje kada je iznosila 40,5. Indeks starenja (udio osoba starijih od 60 godina u odnosu na osobe mlađe od 20 godina) iznosio je 151,5% što ukazuje da je na ovom području broj stanovnika starije populacije veći od broja osoba mlađih od 20 godina što ipak nije slučaj na županijskoj razini. Koeficijent starosti (udio osoba starijih od 60 godina u ukupnom stanovništvu) u posljednjem je popisnom razdoblju iznosio 28%, a u 2001. godini 22,4%. Oba pokazatelja ukazuju na demografski proces starenja stanovništva jer se njihove vrijednosti nalaze iznad granica održivosti koje za indeks starenja iznose 40% odnosno 12% za koeficijent starosti (**Pogreška! Izvor reference nije pronađen. 10**).

Tablica 10: Pokazatelji demografskih kretanja na području Grada Vukovara i Vukovarsko-srijemske županije 2001./2011.

Administrativno područje	2001.			2011.		
	prosječna starost	indeks starenja	koeficijent starosti	prosječna starost	indeks starenja	koeficijent starosti
Grad Vukovar	40,5	105,6	22,4	43,8	151,5	28
VSŽ	37,8	76,5	20,3	40,6	98,3	23
RH	39,3	90,7	21,6	41,7	115,0	24,1

Izvor: obrada autora prema DZS, Kontingenti stanovništva po gradovima/općinama, popis 2001./2011.

Radno sposobno stanovništvo (15 - 64 godine) čini ukupno 18.367 stanovnika od čega 8.753 muškaraca (47,7%) i 9.614 žena (52,3%). Radni kontingent čini 66,3% stanovništva dok uzdržavano stanovništvo čine mladi (0-14 godina) sa 14,0 % te starija populacija (65 i više godina) sa 19,7% udjela. Iz navedenog je vidljivo kako je udio starijih osoba veći od udjela mlađe populacije što nepovoljno utječe na starost radnog kontingenta. Uz analizu radnog kontingenta, radni potencijal na području Grada Vukovara predstavlja i radno aktivno stanovništvo, odnosno njegov udio u radnom kontingentu. U 2016. godini (veljača) registrirano je ukupno 9.291 radno aktivnih osoba koje čine 50,6% što je za 1,1 postotni bod manje od županijske razine (Tablica 11).

Tablica 11: Radno aktivno stanovništvo na području Grada Vukovara - veljača 2016. (HZMO, HZZ, DZS)

Osnovni pokazatelji	Grad Vukovar	Vukovarsko-srijemska županija	Republika Hrvatska
Osiguranici mirovinskog osiguranja prema mjestu prebivališta	6.926	44.222	1.414.115
Evidentirane nezaposlene osobe	2.365	16.999	289.429
Radno aktivno stanovništvo	9.291	61.221	1.703.544
Radno sposobno stanovništvo	18.367	118.382	2.873.828
Udio radno aktivnog stanovništva	50,6%	51,7%	59,3%

Izvor: HZMO, HZZ, DZS, obrada autora (veljača 2016.)

Obrazovanje i znanstvena djelatnost

Prema zadnjem popisu stanovništva 2011. godine u obrazovnoj strukturi stanovništva na području Grada Vukovara sudjeluje sveukupno 23.811 osoba starosti 15 i više godina, od čega 10.749 muškaraca (45,1%) i 13.062 žena (54,9%). Sveukupno 1.874 osoba (7,9%) je bez škole odnosno nema završenu osnovnu školu, a među njima su najbrojnije žene, koje čine visokih 81,2% udjela. S obzirom na stupanj stečenog obrazovanja, najviše je osoba koje su stekle srednjoškolsku razinu naobrazbe (60,7%), zatim slijede osobe sa osnovnoškolskim obrazovanjem (23,6%) te visokoobrazovane osobe (15,7%). Slična obrazovna struktura može se pratiti i na županijskoj razini na kojoj prevladava nešto veći udio stanovništva sa završenom osnovnom školom (33,8%) te manji udio osoba koje su stekle srednjoškolsko (55,6%) i visoko obrazovanje (10,6%). Iako je na vukovarskom području udio visokoobrazovanih osoba veći od onoga na županijskoj razini, usporedba s nacionalnim prosjekom (18,1%) ukazuje na još uvijek ispodprosječne vrijednosti u ovoj kategoriji (Tablica 12). Pozitivnim se može ocijeniti udio žena s visokim obrazovanjem (53,7%) koji je nešto viši od nacionalnog prosjeka (53,4%).

Tablica 12: Obrazovna struktura stanovništva na području Grada Vukovara i Vukovarsko-srijemske županije

Administrativna jedinica	Bez škole i nezavršena osnovna škola	Osnovna škola	Srednja škola*	Visoko obrazovanje**	Nepoznato
Vukovar	1.874	5.181	13.307	3.443	6
m	353	1.931	6.865	1.595	5
ž	1.521	3.250	6.442	1.848	1
Vukovarsko-srijemska županija	15.474	45.156	74.176	14.089	175
m	4.264	19.406	40.471	6.897	90
ž	11.210	25.750	33.705	7.192	85
RH	345.959	773.489	1.911.815	595.233	5.965

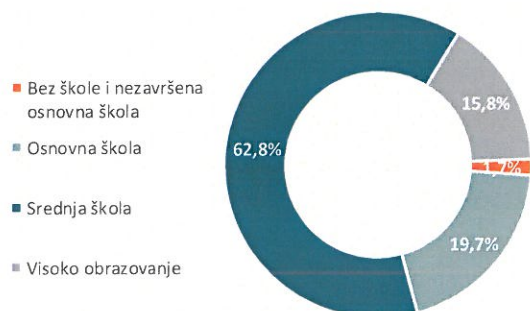
Administrativna jedinica	Bez škole i nezavršena osnovna škola	Osnovna škola	Srednja škola*	Visoko obrazovanje**	Nepoznato
m	97.137	315.683	1.038.800	277.422	2.568
ž	248.822	457.806	873.015	317.811	3.397

* Obuhvaćene su sve srednje škole, škole za zanimanje, škole za KV i VKV radnike, tehničke i srodne strukovne škole i gimnazije.

** Obuhvaćene su sve više škole, I. (VI.) stupnjevi fakulteta, stručni studiji po Bologni. svi fakulteti, umjetničke akademije, svi sveučilišni studiji po Bologni te magistarski znanstveni, stručni i umjetnički studij.

Izvor: DZS, Stanovništvo staro 15 i više godina prema najvišoj završenoj školi, starosti i spolu, popis 2011.

Obrazovna struktura stanovništva najviše je povezana i sa uspješnim ulaskom na tržište rada, odnosno s razinom konkurentnosti radne snage koja se nudi na predmetnom području. U tom smislu analiza strukture radno sposobnog stanovništva (od 15 do 64 godine) ukazuje da na vukovarskom području postoji 1,7% osoba bez škole odnosno s nezavršenom osnovnom školom, njih 19,7% ima završenu osnovnu školu, 62,8% osoba steklo je srednjoškolsko obrazovanje, dok 15,8% radnog kontingenta čine visokoobrazovane osobe (Slika 14). Potrebno je naglasiti kako je stanovništvo bez škole, s nezavršenom i završenom samo osnovnom školom u pravilu nekonkurentno na tržištu rada.



Slika 14. Obrazovna struktura radno sposobnog stanovništva na području Grada Vukovara (Izvor: DZS, 2011.)

U ukupnom broju stanovnika starog 15 i više godina, sa završenim srednjoškolskim obrazovanjem više od polovice (54,3%) čine osobe sa završenom srednjom stručnom spremom u trajanju od 1-3 godine te škole za KV i VKV radnike, dok je najmanje onih sa završenim gimnazijskim usmjerenjem (7,5%). Međutim, analiza prema obrazovnim područjima ukazuje kako je najviše stanovnika obrazovano za opće programe sa osnovnoškolskim stupnjem obrazovanja.

Programi predškolskog odgoja i obrazovanja djece predškolske dobi ostvaruju se u dječjim vrtićima koji djeluju na pet mjesta u gradu: Dječji vrtić "Vukovar 1" i Dječji vrtić "Vukovar 2". Kraći program rada za djecu predškolskog uzrasta organiziran je i u igraonici pri udruzi Društva Naša djeca. U dječjem vrtiću "Vukovar 1" provode se i izvanprogramske aktivnosti (igraonica engleskog jezika, folklorna radionica, sportska igraonica, škola plivanja i klizanje), a u dječjem vrtiću Vukovar 2 provodi se i program za djecu srpske nacionalne manjine. Na početku pedagoške godine 2014./2015. u dječje je vrtiće na vukovarskom području bilo upisano sveukupno 672 djece, dok je prethodne pedagoške godine taj broj bio za 6,27 % veći kada je vrtiće pohađalo 717 djece. Iako pokrivenost ustanovama predškolskog odgoja zadovoljava, broj upisane djece veći je od postojećih kapaciteta vrtića. Potrebe Dječjeg vrtića Vukovar 1 također uključuju i proširenje objekta na Mitnici, proširenje smještajnih kapaciteta na lokacijama Sajmište i centar grada te novo opremanje u Centralnom objektu.

Na vukovarskom području osnovnoškolski programi odvijaju se u 7 osnovnih škola uključujući i dvije područne škole u Vukovaru te po jednu u Lipovači i Sotinu. Djeluju također i osnovna škola za djecu i mladež s teškoćama u razvoju (OŠ Josipa Matoša) te Osnovna glazbena škola Vukovar. Početkom školske godine 2014./2015. nastava se odvijala unutar 115 razrednih odjela s 1.955 učenika. U prethodnoj školskoj godini osnovne je škole pohađalo 1.973 učenika što ukazuje na smanjenje broja učenika za 0,9%. Broj učitelja je blago porastao za 1,3% te je iznosio 227. Osnovnu glazbenu školu početkom školske godine 2014./2015. pohađalo je 219 učenika što ukazuje na pozitivan trend u odnosu na prethodno školsko razdoblje kada je u školu polazio 201 učenik. Osnovnu škola za djecu i mladež s teškoćama u razvoju pohađalo je 28 učenika unutar 4 razredna odjela. Obzirom na postojeće kapacitete, osnovne škole mogu upisivati i veći broj učenika, a dodatnim povećanjem broja učionica moguće je ostvariti i jednosmjensku nastavu. Većina školskih zgrada je obnovljena, a potrebe postoje za opremanjem laboratorija i praktikuma, povećanjem knjižničnog fonda te uređenjem športskih igrališta.

U sklopu srednjoškolskog obrazovanja na području Vukovara djeluju 4 srednjoškolske ustanove: Gimnazija Vukovar, Ekonomska škola Vukovar, Strukovna škola Vukovar i Tehnička škola Nikole Tesle Vukovar. Početkom školske godine 2014./2015. ove je ustanove pohađalo 1.684 učenika, dok je prethodne školske godine 2013./2014. upisano njih 1.751. Vidljivo je kako se broj učenika smanjio za 3,8% dok se istovremeno ekvivalent pune zaposlenost nastavnika (FTE) povećao za 10,1% s 213,41 na 235,07. Kao i kod osnovnih škola, neki su kapaciteti u srednjim školama ostali nepopunjeni (primjerice u Gimnaziji), odnosno nadmašuju trenutne potrebe. Razlozi za pojavom ovog trenda mogu se pronaći u iseljavanju mladih obitelji s područja Grada, ali i u upisima učenika u srednje škole sa šireg područja Županije.

Prema strukturi obrazovnih programa u srednjim školama (2016./2017.) najveći broj učenika upisuju se u Strukovnu školu Vukovar (203) i Tehničku školu Nikole Tesle Vukovar (288), dok se 1,5 puta manje učenika upisuje u Ekonomsku školu Vukovar (168) i vukovarsku Gimnaziju (144). Najzastupljeniji su tehnički smjerovi (Arhitektonski, Poljoprivredni, Ekološki i Tehničar za računalstvo), zatim ekonomski smjer (Economist 4 g.) te gimnazijski smjerovi (Jezična, Opća i Prirodoslovno-matematička gimnazija). U odnosu na prethodnu školsku godinu (I. razredi) najveći pad planiranog broja učenika bilježi Vukovarska gimnazija (4,0%) dok je najveći porast planiranog broja učenika prisutan u Strukovnoj školi Vukovar (3,6%) (Tablica 13).


Tablica 13: Struktura razrednih odjela i broja učenika I. razreda srednjih škola na području Grada Vukovara

Obrazovni program	Broj razrednih odjela		Broj učenika	
	2015./2016.	2016./2017.	2015./2016.	2016./2017.
Ekonomska škola Vukovar	7	7	168	168
Gimnazija Vukovar	6	6	150	144
Strukovna škola Vukovar	10	10	196	203
Tehnička škola Nikole Tesle	12	12	292	288

Izvor: MZOS (Odluka o upisu učenika u I. razred srednje škole u školskoj godini 2015./2016.-2016./2017.)

S obzirom na stanje infrastrukturne opremljenosti obnovljene su Tehnička škola i Učenički dom, međutim postoje evidentne potrebe za opremanjem školskih prostorija radi unaprjeđenja kvalitete nastave te za izgradnjom športskih dvorana. Također se predviđa i izgradnja nove Srednje ekonomske škole na Olajnici.

Učenički dom u Vukovaru djeluje od 1936. godine te ima kapacitet za 117 osoba. Trenutno je u domu zaposleno 18 osoba te ima 47 korisnika što je manje u odnosu na prethodnu školsku godinu kada je usluge doma koristilo 55 osoba.

Djelatnost visokoškolskog obrazovanja na području Vukovara provodi se na Veleučilištu Lavoslav Ružička. Veleučilište je osnovano 2005. godine, a trenutno se na njemu provode 3 studijska programa: studij trgovine, fizioterapeutske te upravni studij. U akademskoj je godini 2014./2015. upisano sveukupno 877 studenata, što u odnosu na prethodnu akademsku godinu, kada je bio upisan 941 student, predstavlja pad od 6,8%. Riječ je o značajnom smanjenju broja upisanih studenata u odnosu na promatrani trend posljednjih 5 godina koji na godišnjoj razini bilježi negativnu prosječnu stopu promjene od 1% (). Na Veleučilištu djeluje i studentski poduzetnički inkubator.

Grad Vukovar također potiče visokoškolsko obrazovanje svojih građana stipendijama iz gradskog proračuna, a poslijediplomsko obrazovanje potiče se programom sufinanciranja poslijediplomskog i doktorskog obrazovanja putem Fonda za obnovu i razvoj grada Vukovara. Za studentske je stipendije u akademskoj godini 2015./2016. iz proračuna Grada bilo izdvojeno sveukupno 1.286.600 kn za 226 stipendista (od njih 290), dok je prethodne akademske godine izdvojeno sveukupno 1.260.800 kn za 235 stipendista (od njih 282). U posljednjih 5 godina Fond je dodijelio naknade troškova školarine za poslijediplomske sveučilišne specijalističke i doktorske studije 2011. i 2013. godine. 2011. godine dodijeljene su naknade za 37 podnositelja zahtjeva u ukupnom iznosu od 479.062,57 kn – visine naknada su se kretale od 4.550,00 kn do 22.100,00 kn. 2013. godine dodijeljeno je naknada troškova također za 37 podnositelja zahtjeva u ukupnom iznosu 495.423,00 kn – visine naknada su se kretale od 4.500,00 do 22.500,00 kn.

U cilju povećanja zapošljivosti i jačanja konkurentnosti radne snage na tržištu rada u Vukovaru se provode programi za obrazovanje odraslih. Vukovarsko Učilište Studium nudi osnovnoškolski program, informatičke programe osposobljavanja, prekvalifikacije III. i IV. stupnja i tečajeve stranih jezika. Na učilištu godišnje programe završi oko 100 polaznika.

Znanstvena djelatnost, sukladno Zakonu o znanstvenoj djelatnosti i visokom obrazovanju, na području Vukovara zastupljena je kroz područni centar Instituta društvenih znanosti Ivo Pilar (Zagreb) i Zavod za znanstvenoistraživački i umjetnički rad Hrvatske akademije znanosti i umjetnosti. Centar Instituta društvenih znanosti Ivo Pilar osnovan je 2006. godine i provodi znanstvena istraživanja različitih aspekata uspostave i obrane današnje hrvatske države. U Centru je zaposleno 5 djelatnika od čega 2 postdoktoranda, 1 znanstveni savjetnik, 1 znanstveni suradnik te 1 stručna suradnica u znanosti. Zavod za znanstvenoistraživački i umjetnički rad Hrvatske akademije znanosti i umjetnosti u Vukovaru osnovan je 2008. godine., a u funkciji je promicanja znanstvenoistraživačke djelatnosti i umjetničkog stvaralaštva u gradu Vukovaru i njegovom gravitacijskom području.

Socijalna skrb i zdravstvo

Socijalna skrb

Broj osoba s invaliditetom u Vukovarsko-srijemskoj županiji u 2015. godini iznosio je 18.505 osoba od čega 12.186 muškaraca (66%) i 6.319 žena. Najveći broj osoba s invaliditetom, njih 11.841 (60%), je u radno aktivnoj dobi, a posebnu skupinu čine i žrtve rata kojima je također potrebna institucionalizirana i sustavna medicinska pomoć. Braniteljska populacija također zahtijeva posebnu pažnju - na vukovarskom području evidentirano je sveukupno 4.408 branitelja (31.05.2016.) od čega njih 1.474 ima status invalida (Tablica 14.). Ukupni udio branitelja invalida iznosi 33,4% što je trostruko više od nacionalne razine gdje broj branitelja invalida čini 11,3% udjela.

Tablica 14: Braniteljska populacija na području Grada Vukovara

Braniteljska populacija	Grad Vukovar	Republika Hrvatska	Udio branitelja invalida
Broj branitelja	4.408	505.221	<p>Grad Vukovar - 33,4% RH - 11,3%</p>
Broj branitelja invalida	1.474	57.147	

Izvor: Ministarstvo branitelja (2016.)

Prema podacima Centra za socijalnu skrb Vukovar, krajem iste godine na području o kojem Centar skrbi registrirano je 1.719 korisnika zajamčene minimalne naknade što čini 3,6% udjela od ukupnog broja stanovništva na području koje pokriva Centar (47.288). S obzirom da taj udio na razini Hrvatske iznosi 2,4%, vidljivo je kako je udio korisnika zajamčene minimalne naknade na području CZSS Vukovar veći čak za 50%. Uzimajući u obzir i činjenicu kako na području Grada osobe starije od 65 godina čine gotovo 20% stanovništva može se zaključiti kako u ovakvoj situaciji postoji velika potreba za dobro razvijenom mrežom socijalnih usluga.

Na području Vukovara djeluju sljedeće ustanove socijalne skrbi – Centar za socijalnu skrb Vukovar, Hrvatski Crveni križ (Gradsko društvo Crvenog križa Vukovar), Društvo za pomoć osobama s posebnim potrebama te 4 pružatelja usluga za starije osobe. U sklopu Doma za starije i nemoćne osobe osiguran je smještajni kapacitet za 108 osoba, a od 2004. godine provodi se i program Dnevni boravak i pomoć u kući starijim osobama koji obuhvaća 400 korisnika. Program uključuje organiziranu prehranu, kućne poslove, osobnu higijenu, zdravstvena skrb te posredovanje u ostvarivanju određenih prava.

Potrebe za unaprjeđivanjem sustava socijalne skrbi najviše se odnose na povećanje fizičkih kapaciteta te jačanja kapaciteta osoblja. Zgrada Crvenog križa zahtijeva rekonstrukciju radi saniranja štete nastale uslijed ratnih razaranja, a Dom za starije i nemoćne osobe potrebno je dodatno proširiti. Prijetnju sustavu također predstavlja i odlazak stručnog kadra zbog povoljnijih radnih uvjeta (osiguran smještaj i sl.).

U okviru projekta rehabilitacije u zajednici pružanje profesionalne pomoći žrtvama rata može se na odgovarajući način riješiti putem Centra za rehabilitaciju žrtava rata. Centar će biti smješten u vukovarskoj bolnici gdje postoji kapaciteti za pružanje fizikalne terapije. S obzirom da se projektom nastoje osigurati svi uvjeti potrebni za proces rehabilitacije žrtava rata, dodatno se javlja problem nedostatka stručnog osoblja, osobito medicinskog kadra, socijalnih radnika, psihologa i psihijatarata.

Zdravstvo

Na području Vukovara postoji mreža javne zdravstvene službe koja obuhvaća primarnu i sekundarnu razinu zdravstvene djelatnosti, a prema podacima Hrvatskog zavoda za zdravstveno osiguranje na predmetnom je području osigurano 28.345 korisnika. Dom zdravlja Vukovar i Opća bolnica Vukovar središnje su ustanove za zdravstvenu skrb, dok usluge tercijarne zdravstvene razine stanovnici koriste u većim gradskim centrima (Osijek, Zagreb). U sklopu Doma zdravlja djeluje i jedna ispostava Zavoda za hitnu medicinu Vukovarsko-srijemske županije.

Zdravstvene ambulante Doma zdravlja Vukovar nalaze se na dvije lokacije - Sajmište i Borovo naselje, a osnovnu mrežu primarne zdravstvene zaštite čini 13 ordinacija opće medicine, 14 stomatoloških ordinacija, 6 specijalističkih liječničkih ordinacija te 1 ortodont u sklopu izvanbolničke specijalističko-konzilijarne zdravstvene zaštite. U Vukovaru se nalazi i 7 ugovorenih ljekarni te jedan laboratorij u kojemu se mogu obaviti hematološke i biokemijske pretrage.

Analizom stanja prema dostupnim službenim podacima Hrvatskog zavoda za zdravstveno osiguranje utvrđeno je kako u mreži javne zdravstvene službe nedostaju 2 liječnika opće prakse, ginekolog te 4 stomatologa (Tablica 15).

Tablica 15: Ugovoreni sadržaji primarne zdravstvene zaštite na području Grada Vukovara

Usluge primarne zdravstvene zaštite	Ugovoreni timovi	Potreban broj timova	Razlika između ugovorenog i potrebnog broja timova
Opća/obiteljska medicina	15	13	-2
Zdravstvena zaštita predškolske djece	3	3	0
Zdravstvena zaštita žena	4	3	-1
Zdravstvena njega u kući bolesnika	8	9	1
Stomatološka zdravstvena zaštita	14	10	-4
Laboratorijska dijagnostika	1	1	0

Izvor: HZZO, 2016.

Opća bolnica Vukovar je središnja bolnička ustanova čije usluge, osim stanovnika Vukovara, koristi i okolno stanovništvo što sveukupno iznosi oko 65.000 korisnika usluga sekundarne zdravstvene zaštite. Bolnica je utemeljena 1939. god. kao Bolnica časnih sestara Sv. Križa, a imala je internističku i kiruršku djelatnost. Danas u bolnici djeluje 7 odjela: Odjel za pedijatriju, Odjel za interne bolesti, Odjel za kirurške djelatnosti, Odjel za ginekologiju i porodiljstvo, Odjel za neurologiju, Odjel za psihijatriju i Odjel anestezije, reanimacije i intenzivnog liječenja. Ugovoreno je sveukupno 106 postelja za akutno liječenje, 20 postelja za produženo liječenje, 5 postelja u sustavu palijativne skrbi za korisnike, a u sklopu dnevne bolnice osigurano je sveukupno 114 ležajeva. Bolnica je nakon rata obnovljena i opremljena suvremenom opremom.

Na vukovarskom području oko 70% stanovnika ima posebne potrebe među koje se ubrajaju i žrtve rata. Ovim se korisnicima pristupa kroz projekt rehabilitacije u zajednici (CBR), a isti ne uključuje samo stradalnike Domovinskog rata već i sve one kojima je potreban takav oblik zdravstvene skrbi.

S obzirom na potrebe u sektoru zdravstva, one su prvenstveno povezane sa nedostatnim infrastrukturnim kapacitetima te općim deficitom stručnog osoblja. Zgradu Doma zdravlja potrebno je sanirati te nabaviti dodatnu opremu, a vukovarskoj bolnici, uz već spomenute deficite vezane za Centar za rehabilitaciju, potrebna je nova oprema (16-slojni CT uređaj, PACS/RIS sustav...) te općenito kvalitetnija informatizacija sustava. Ljudski kapaciteti također su podložni fluktuaciji, a postoje i potrebe za redovnom edukacijom zaposlenika i njihovim stručnim usavršavanjem.

U Vukovaru djeluje također i ispostava Zavoda za javno zdravstvo Vukovarsko-srijemske županije sa sjedištem u Vinkovcima. U ispostavi u Vukovaru ukupno je zaposleno 10 djelatnika unutar 3 službe - epidemiologija, školska medicina te mikrobiologija koja djeluje u vukovarskoj bolnici. Sama je ispostava smještena u neodgovarajućem unajmljenom prostoru zbog čega je u budućnosti potrebno osigurati odgovarajuće mjesto rada.

Kultura i kulturno povijesna baština

Vukovarsko područje poznato je po bogatoj kulturnoj baštini čiji počeci sežu u prapovijesna razdoblja. Na ovim su prostorima otkrivena brojna arheološka nalazišta neolitika, brončanog, starijeg i mlađeg

željeznog doba, a posebno se ističe lokalitet Vučedol kao jedan od najznačajnijih arheoloških lokaliteta u Europi. Vučedolska je kultura nastala u vrijeme eneolitika, u 3. tisućljeću prije Krista, a zauzimala je prostor današnjih dvanaest europskih zemalja. Od velike je važnosti stoga i razvoj projekata vezanih za ovaj vid kulturne baštine što uključuje i uređivanje stalnog postava Muzeja vučedolske kulture te provedba projekta izgradnje arheološkog parka s replikama vučedolskih kuća. Dva najznačajnija nalaza 4.000 godina stare vučedolske kulture postali su simboli grada: Vučedolska golubica i Vučedolska čizmica. Od posebnog je značaja i ambijentalni sklop barokne gradske jezgre koja je okružena specifičnim močvarnim staništima na širem području grada. Povijesni barokni centar Vukovara prepoznatljivo je po kućama s baroknim lukovima građenim u tipičnom stilu provincijskog baroka. U 18.st. razvija se na lijevoj obali Vuke Novi Vukovar, a krase ga građevine tipične za vrijeme kasnobaroknog klasicizma. Ovo uže središte Grada zaštićeno je i kao urbana povijesna cjelina.

Na području Grada Vukovara registrirano je ukupno 61 kulturno dobro od čega čak 88,5% čine zaštićena kulturna dobra, dok preostalih 11,5% čine preventivno zaštićena kulturna dobra (Tablica 16). Prema vrstama kulturnih dobara od 61 dobra 46 su nepokretna kulturna dobra (Z/44, P/2), a 15 su pokretna kulturna dobra (Z/10, P/5). Kategoriju nepokretnih kulturnih dobara čini 36 pojedinačnih kulturnih dobara (Z/35, P/1) te 10 kulturno-povijesnih cjelina (Z/9, P/1). Arheološka baština čini 16,4% svih registriranih kulturnih dobara.

Tablica 16: Lista kulturnih dobara na području Grada Vukovara

Vrsta kulturnog dobra	Registrirano	Preventivna zaštita
Arheološka baština i građa	10	0
Povijesne graditeljske cjeline	6	1
Povijesni sklopovi i građevine	30	1
Zbirke	4	5
Muzejska građa	2	0
Pojedinačna pokretna kulturna dobra	2	0

Izvor: Ministarstvo kulture, 2016.

S obzirom da je cijelo vukovarsko područje pretrpjelo znatna ratna razaranja, i povijesna jezgra je doživjela znatna oštećenja. Sveukupno je bilo uništeno 118 spomeničkih i ambijentalnih građevina, a nakon mirne reintegracije obnovljen je veliki dio povijesnih građevina u baroknoj jezgri grada, kompleks Muzeja Eltz, Franjevački samostan te zgrada Gimnazije.

Kulturni život i kapaciteti za kulturno djelovanje zastupljeni su putem odgovarajućih ustanova. Od muzeja potrebno je izdvojiti Gradski muzej Vukovar i Muzej vučedolske kulture. Muzej vučedolske kulture otvoren je 30. lipnja 2015. godine i u prvoj godini je zabilježio oko 60.000 posjetitelja. Državni arhiv u Vukovaru je javna ustanova u kulturi koja se bavi čuvanjem, zaštitom, obradom, korištenjem i istraživanjem arhivskog gradiva, uglavnom zapisa ili dokumenata od trajnog značenja za kulturu i povijest Vukovarsko-srijemske županije. U knjižničnoj se djelatnosti ističe Gradska knjižnica Vukovar, a posjeduje zavidnu građu i razinu opremljenosti s pratećim sadržajima. Knjižnica, uz centralni dio u Vukovaru, djeluje na sljedećim lokacijama: Borovo naselje, Sotin i Lovas.

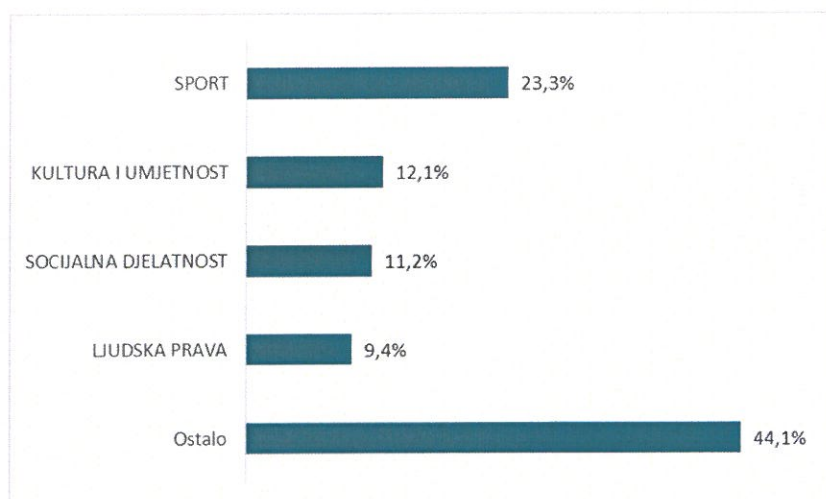
Značajnu kulturnu instituciju predstavlja i Hrvatski dom Vukovar osnovan 1922. Glavne aktivnosti ove ustanove obuhvaćaju organizacije dramskih predstava, glazbeno-scenskih događanja, gostovanja kazališta i slične kulturne manifestacije.

U sektoru audiovizualnih djelatnosti djeluje vukovarsko kino "Borovo" koje se nalazi u gradskoj četvrti Borovo naselje, a 2013. završena je obnova objekta "Golubica mall" u sklopu koje se nalazi multipleks kino Cinestar. Na području lokalnih medija djeluju Hrvatski radio Vukovar, Radio Dunav, Radio Borovo i Vukovarske novine, a kulturnu ponudu Grada dodatno proširuju i brojne udruge u kulturi.

Civilno društvo

Na području Grada Vukovara registrirane su 342 aktivne udruge što sveukupno čini 17,9% udruuga na području Vukovarsko-srijemske županije. S obzirom na broj stanovnika, zastupljenost udruuga iznosi 1,21 na 100 stanovnika, što je više od županijskog prosjeka (na 100 stanovnika 1,04 udruuga) te ukazuje na veću angažiranost građana u civilnom sektoru. U Vukovaru djeluju također i udruuge nacionalnih manjina Mađara, Nijemaca i Austrijanaca, Rusina i Ukrajinaca.

Distribucija zastupljenosti s obzirom na područje djelovanja ukazuje kako je najviše udruuga zastupljeno u području sporta i rekreacije, zatim slijede udruuge koje su aktivne u kulturno-umjetničkom području te udruuge čiji djelokrug aktivnosti obuhvaća socijalnu djelatnost i ljudska prava (Slika 15.).



Slika 15. Zastupljenost udruuga s obzirom na područje djelatnosti (Registar udruuga)

Na području kulturnog djelovanja značajnu ulogu imaju i amaterska kulturno-umjetnička društva (6 KUD-ova), a prepoznata je i potreba za pojačanim aktivnostima civilnih udruuga putem kojih se nastoji poboljšati kvaliteta života u zajednici, a osobito kod skupina s posebnim potrebama.

U okviru djelovanja na području zaštite i spašavanja na vukovarskom području djeluje i Vatrogasna zajednica Grada Vukovara sa pripadajućom Javnom vatrogasnom postrojbom, 2 DVD-a (Vukovar i Sotin) te Udruuga profesionalnih vatrogasaca Vukovar.

Prema podacima Zajednice sportskih udruuga grada Vukovara i Upravnog odjela za društvene djelatnosti, zdravstvo, socijalnu skrb, branitelje i nacionalne manjine na području Vukovara u 64 sportskih društava sportom se bavi oko 3.000 Vukovaraca. Sport je zastupljen u 26 sportskih grana.

Sljedeći sportski klubovi financirani su kroz proračun grada Vukovara:

ŠRU "Borovo naselje", Boksачki klub "Borovo", ŠRU "Dea-sport", ŠK „Borovo 1937“, TK "Borovo naselje", KK Vukovar, SK Vukovar 91, KDU Vukovar, HNK Radnički, ŠK Vukovar 91, Strelj. K. Grič-7, RBK Pedala, HRK Borovo, TK Mitnica, TK Vukovar, Gimnastički k. Vu, BK Borovo, KSO Vukovar, Top sport, NK Vuteks Sloga, NŠ Bubamara, SRU Slaven, Biciklivo rekreativo, Taekwondo Borovo, ŠNK Dunav Sotin, Sinanju shin do, HNK Vukovar 91, BK Dunav Sotin, HNK Mitnica, HNK Lipovača, NŠ Mali Vukovarac, UZOSIO Golubica, KK Borovo, HOK Borovo, HVK, MNK Primus, Klub podvodnih aktiv., ZŠRUV, Karate k. Vukovar 91, Kickbox Vrana, Kuglački klub Vukovar, NSV, HNK Borovo, ŽOK Vukovar, BK Mitnica, ŽRK Vukovar, Powerlifting Vu, KK Dunavski raj, Društvo "Hr.žena", Udruuga invalida rada, BK Trpinjska cesta, ZŠUGV, MOK Vukovar.

Sportska dvorana u Borovu Naselju je obnovljena. FORGV je u 2011. financirao obnovu i opremanje kuglane, fitnes centra te 2012. izvođenje radova na uvođenju grijanja kako bi se objekt mogao koristiti i zimi. U tijeku je obnova zatvorenog plivališta čija se izgradnja planira završiti u 2016. U pripremi je i nastavak izgradnje vanjskih bazena sa sunčalištem na istoj lokaciji. Još uvijek postoji potreba za većim brojem odgovarajućih sportskih objekata u Vukovaru. Sportske i braniteljske udruge iskazale su potrebe energetskom obnovom sportske dvorane u Borovo Naselju, izgradnjom zatvorenog terena za tenis, obnovom nogometnog igrališta i izgradnjom dvorane za borilačke sportove i gimnastiku, streljanu, karting stazu.

Sportski klubovi osim prostora u objektima, redom trebaju sportsku opremu i rekvizite za natjecanje, te novčanu pomoć za redovni rad s natjecateljima. Ove se potrebe posebno odnose na rad s djecom od najmlađeg uzrasta radi njihovog uključivanja u sport i stjecanja navike bavljenja sportom. Slične probleme dijele i klubovi tehničke kulture.

Posljedice rata najviše su traga ostavile na životima stanovnika Vukovara zbog čega, uz institucije koje pružaju stručnu pomoć, velik značaj imaju i udruge koje sudjeluju u rehabilitaciji i jačanju socijalne inkluzije osoba s posebnim potrebama. U ovoj se skupini posebno ističu vukovarski branitelji i stradalnici te njihove obitelji kojima se jamče posebna prava temeljem Zakona o pravima hrvatskih branitelja iz Domovinskog rata i članova njihovih obitelji za čije je provođenje nadležan Odsjek za hrvatske ratne vojne i mirnodopske vojne invalide Ureda državne uprave u Vukovarsko-srijemskoj županiji. U Vukovaru djeluje 22 udruge branitelja, obitelji branitelja i prognanika. Potrebe ovih skupina najviše se povezuju s pružanjem psihosocijalne pomoći, a od velikog su značaja i aktivnosti vezane za obrazovanje radi općeg usavršavanja i prekvalifikacije (npr. informatičko osposobljavanje hrvatskih branitelja i članova njihovih obitelji). Općenito se javljaju problemi vezani za osiguranje prostora kao i potrebe za stabilnijom financijskom potporom redovnom radu udruga.

Vukovarske udruge proizašle iz Domovinskog rata:

- Javna ustanova Memorijalni centar Domovinskog rata Vukovar
- Hrvatsko društvo logoraša srpskih koncentracijskih logora
- Udruga HVIDR-a
- Udruga dragovoljaca veterana Domovinskog rata Grada Vukovara
- Udruga nezavisni dragovoljci hrvatski-Ogranak Vukovar
- Udruga maloljetnih dragovoljaca Domovinskog rata RH
- Udruga umirovljenika MUP-a vukovarskih branitelja Domovinskog rata
- Hrvatska udruga vukovarskih branitelja iz Domovinskog rata «Vukovar '91»
- Udruga djece poginulih i nestalih hrvatskih branitelja Domovinskog rata Grada Vukovara
- Udruga djece poginulih i nestalih hrvatskih branitelja Domovinskog rata Grada Vukovara, podružnica VSŽ
- Hrvatska udruga roditelja poginulih branitelja Domovinskog rata Grada Vukovara
- Udruga udovica hrvatskih branitelja iz Domovinskog rata RH - Grad Vukovar
- "Vukovarske majke" - udruga roditelja i obitelji zarobljenih i nasilno odvedenih hrvatskih branitelja
- Zajednica povratnika Hrvatske – Županije Vukovarsko-srijemske
- Koordinacija udruga proisteklih iz Domovinskog rata grada Vukovara
- Udruga braniteljice Domovinskog rata VSŽ
- Udruga braniteljice Domovinskog rata VSŽ, Ogranak Vukovar
- Udruga policije vukovarskih branitelja Domovinskog rata Vukovar
- Vukovarski stožer

- Udruga hrvatskih branitelja Sajmište
- Udruga hrvatskih branitelja Vukovara zatočenika srpskih koncentracijskih logora
- Udruga ranjenika vukovarske bolnice 91
- Udruga hrvatskih branitelja liječenih od PTSP-a

Osim navedenih organizacija, u Vukovaru djeluje i veći broj udruga koje aktivno djeluju u području zaštite ljudskih prava, socijalnog uključivanja ranjivih skupina, zapošljavanja, rada s djecom i mladima i sl. Među njima se ističu: Mirovna grupa mladih Dunav, Europski dom Vukovar, Proni centar za socijalno podučavanje, Udruga Duga, VUKA, Centar za mir Vukovar, Udruga žena Vukovar, Udruga Vukovarci dobre volje, Vukovarske iskrice, Golubići, Udruge osoba s invaliditetom I dr. Ove udruge provele su veći broj projekata i ostvarile značajne rezultate koje doprinose boljoj kvaliteti života u gradu.

Udruge su najviše opterećene problemima koji se odnose na izvore financiranja jer u pravilu najviše ovise o lokalnim proračunima i donacijama. Trenutno ne postoje razvijeni mehanizmi za međufinanciranje njihovih aktivnosti kao ni sustav decentralizirane podjele bespovratnih sredstava. Unatoč ovim nedostacima, aktivne udruge i dalje posjeduju velike mogućnosti međusobnog povezivanja i suradnje, a u okviru svojih područja djelovanja čine nezamjenjivi dio društvenog segmenta, pogotovo u kontekstu poslijeratne revitalizacije ovog prostora ali i šire. U skladu s navedenim, veliku važnost za ovo područje predstavlja nastavak razvoja civilnog društva, osobito u dijelu kojim se može unaprijediti međuetnička suradnja uz istovremeno poticanje gospodarskog i kulturnog razvitka Grad Vukovara. Ovom usmjerenju naročito može doprinijeti i intenziviranje suradnje organizacija civilnog društva s predstavnicima lokalne vlasti kao i s poduzetnicima u privatnom sektoru.

I.3 Gospodarske karakteristike

Slika gospodarstva

Stupanj razvijenosti neke jedinice lokalne ili područne (regionalne) samouprave mjeri pokazatelj indeksa razvijenosti koji predstavlja ponderirani prosjek više osnovnih društveno-gospodarskih pokazatelja. Indeks razvijenosti definiran je Zakonom o regionalnom razvoju Republike Hrvatske (NN 147/14), a pomoću njega se, temeljem odstupanja vrijednosti pokazatelja od prosjeka Hrvatske, jedinice lokalne i područne (regionalne) samouprave razvrstavaju u odgovarajuće skupine razvijenosti. Grad Vukovar s indeksom od 70,63% pripada u II. skupinu u kojoj se nalaze jedinice lokalne samouprave čija je vrijednost indeksa razvijenosti od 50% do manje od 75% prosjeka Republike Hrvatske. Iako su osnovni ekonomski pokazatelji u razdoblju 2010.-2013. zabilježili pozitivne pomake, kretanje indeksa razvijenosti Grada Vukovara ipak ukazuje na pad od 7,6 postotna boda (**Pogreška! Izvor reference nije pronađen.**). Posljedica toga je da se vukovarsko područje nalazi na predzadnjem mjestu razvijenosti u odnosu na druge gradove VSŽ i prelazi u II. razvojnu skupinu čime stječe status potpomognutog područja.

Tablica 17: Odabrani ekonomski pokazatelji Gradova Vukovarsko-srijemske županije

Gradovi		Prosječni dohodak po stanovniku	Prosječni izvorni prihodi po stanovniku	Prosječna stopa nezaposlenosti (%)	Indeks razvijenosti (%)	Skupina
Illok	2010.	19.186	596	17,9	71,1	II.
	2013.	22.260	725	18,3	70,91	II.

Otok	2010.	13.374	789	23,5	60,26	II.
	2013.	16.785	1.077	26,7	61,09	II.
Vinkovci	2010.	24.598	2.165	17,1	89,86	III.
	2013.	25.879	1.869	19,6	89,21	III.
Vukovar	2010.	24.598	1.033	23,6	78,27	III.
	2013.	26.206	1.272	23,4	70,63	II.
Županija	2010.	18.279	1.921	23,6	79,97	III.
	2013.	22.093	1.605	27,5	76,11	III.

Izvor: Vrijednosti indeksa razvijenosti i pokazatelja za izračun indeksa razvijenosti na lokalnoj razini 2010./2013., MRRFEU

Gospodarstvo na području Vukovara gotovo je u potpunosti bilo uništeno uslijed ratnih razaranja, a gospodarske su štete iznosile 4,6 mlrd. kn. Najviše su bila pogođena velika vukovarska poduzeća koja su bila nositelji gospodarskog razvoja: Borovo d.d. (1,9 mlrd. kn), Vupik d.d. (1,3 mlrd. kn) i Vuteks d.d. (0,9 mlrd. kn). Većina drugih poduzeća završila je u stečajnom postupku odnosno u procesu privatizacije. Osnovni problemi nakon rata odnosili su se na nemogućnost otplate dugova te na gubitak dijela tržišta uslijed novonastale gospodarske situacije. Ne mogavši pratiti suvremene razvojne trendove pojavili su se i problemi zastarjelosti opreme te nedostatak educiranih stručnjaka. Mnogi su objekti pretrpjeli i velika fizička oštećenja, a pojavio se i problem viška radne snage.

Preostali gospodarski subjekti nisu bili u mogućnosti zbrinuti višak radnika zbog čega se javila potreba za otvaranjem novih poduzeća. Međutim, problemi s nedostatkom prostora, neriješeni imovinsko-pravni odnosi te nedovoljan broj visokoobrazovanih osoba dodatno su otežavali gospodarski razvitak ovog područja.

Osnovni gospodarski pokazatelji ukazuju kako se u posljednjih nekoliko godina na vukovarskom području uočava postupan oporavak, uključujući i porast broja poduzeća, ali primjetan je i negativan trend kod zaposlenih osoba čiji se broj smanjuje po prosječnoj godišnjoj stopi od -5,58% (Tablica 18).

Tablica 18. Odabrani makroekonomski pokazatelji gospodarstva Grada Vukovara

(iznosi: u tisućama kuna)

Financijski pokazatelji	2010.	2011.	2012.	2013.	2014.	Trend
Broj poduzetnika	380	383	378	390	408	
Broj zaposlenih	5.160	5.178	4.803	4.351	4.101	
Ukupni prihodi	2.320.716	2.388.154	2.716.102	3.032.190	5.197.028	
Ukupni rashodi	2.211.297	2.339.485	2.946.710	2.990.193	5.064.512	
Dobit prije oporezivanja	212.330	157.057	105.402	175.266	279.858	
Gubitak prije oporezivanja	102.912	108.388	336.011	133.269	147.343	
Izvoz	235.687	346.544	324.974	216.222	260.491	
Uvoz	352.447	393.965	678.793	907.215	263.701	

Izvor: FINA

Vukovarski gospodarski subjekti su u razdoblju 2010. - 2014. povećali prihode, a dobit prije oporezivanja dosegla je gotovo 280 milijuna kuna. Ukupni su prihodi u 2014. godini u odnosu na 2013. godinu porasli za 71,4% te su iznosili 5,2 milijardi kuna. Najveći prihodi u 2014. godini ostvareni su u opskrbi električnom energijom i plinom (3,01 milijardi kuna), zatim slijedi prerađivačka industrija (708,6 milijuna kuna), trgovina na veliko i malo (611,6 milijuna kuna), poljoprivreda, šumarstvo i ribarstvo (441,3 milijuna kuna) te prijevoz i skladištenje (89,7 milijuna kuna)

Najveće povećanje prihoda 2014. godine u odnosu na 2013. godinu postignuto je u opskrbi električnom energijom i plinom (218,0%), administrativnim i pomoćnim uslužnim djelatnostima (102,7%), poslovanju nekretninama (73,4%), obrazovanju (50,4%) te ostalim uslužnim djelatnostima (33,5%). Najveće smanjenje prihoda u odnosu na 2013. godinu zabilježeno je u smještaju / pripremi i usluživanju hrane (-23,8%) i u djelatnosti zdravstvene zaštite i socijalne skrbi (-15,4%).

Najveće investicije 2014. u novu dugotrajnu imovinu zabilježene su u poljoprivredi, šumarstvu i ribarstvu (13,8 milijuna kuna), trgovini na veliko i malo (7,0 milijuna kuna), prerađivačkoj industriji (5,0 milijuna kuna) te u opskrbi vodom i gospodarenju otpadom (4,6 milijuna kuna).

Trgovačka društva

S obzirom da je u ranijem razdoblju Vukovarsko područje tradicionalno bilo orijentirano na razvoj velikih proizvodnih pogona, postupno se zanemarivao razvoj malog poduzetništva. Uslijed posljedica rata, ali ponajviše i zbog promjene zakonske regulative postupno je unaprijeđena poduzetnička klima, a poduzetništvo je dodatno ojačano uvođenjem poticaja i olakšica.

U 2014. godini na vukovarskom je području bilo registrirano 408 tvrtki što čini 25,7% udjela na županijskoj razini te gotovo identičan udio zaposlenih s 4.101 zaposlenikom. Vukovarske su tvrtke ostvarile 5.197.028.000 kuna ukupnih prihoda što ih svrstava na prvo mjesto među gradovima Vukovarsko-srijemske županije, a Vukovar je, sa 106 milijuna neto financijske dobiti, ujedno i najveći dobitaš u Županiji.

Najveći broj tvrtki (28,1%) aktivan je na području trgovine na veliko i na malo i popravak motornih vozila i motocikala. Iako dugoročno ovakva poslovna orijentacija upućuje na nepovoljnu razvojnu strukturu gospodarstva u Vukovaru, u ovom su sektoru najveća zapošljavanja što pozitivno utječe na smanjenje nezaposlenosti. Zatim slijede tvrtke u prerađivačkoj industriji (14,8%) te građevinarstvo s neznatno manjim udjelom (14,2%).

Od većih tvrtki nosioca gospodarskog razvoja područja potrebno je izdvojiti VUPIK d.d. u sektoru poljoprivredne proizvodnje. Tvrtka zapošljava oko 500 radnika, a zajedno s kooperantima obrađuje oko 12.500 ha poljoprivrednog zemljišta. Vupik raspolaže s 5 govedarskih farmi ukupnog kapaciteta 2.400 krava, a i svinjogojska proizvodnja također bilježi porast kapaciteta. U 2015. godini, Vupik d.d. je ostvario ukupni prihod od 419,0 milijuna kuna u odnosu na ukupne rashode u iznosu 439,8 milijuna kuna pokazujući gubitak od 20,8 mil. kuna.

Drugi veliki gospodarski pogon BOROVO d.d. čija je osnovna djelatnost proizvodnja kožne i gumene obuće i promet obuće te trgovina na malo. Prije Domovinskog rata Borovo je zapošljavalo oko 22.000 radnika, a na godinu se proizvelo 20 milijuna pari obuće. Danas je Borovo gotovo u 100 %-om vlasništvu RH, trenutno zapošljava 705 radnika, a godišnje se proizvode oko 400.000 pari obuće.

Važan gospodarski subjekt za Vukovar, ali i šire područje, je LUKA VUKOVAR d.o.o. u kojoj se obavlja lučki prekrcaj i skladištenje robe. Posljednjih godina primjetan je povrat tradicionalnih tereta u luku (ugljen, žitarice), ali lučki promet oscilira te još nije uspio dostići prijeratnu razinu. Do 2006. godine ukupni prekrcaj na lučkom području bilježio je stalni godišnji rast (925.529 t), međutim početkom krize ukupni prekrcaj drastično je pao te dosegnuo minimum tijekom 2009. (156.461 t). Od tada lučki promet bilježi postupan porast (424.304 t u 2015.) ali je prekrcaj od gotovo milijun tona iz 2006. još uvijek nedostižan. S druge strane, promet na putničkim pristaništima pokazuje stabilan pozitivan trend s prosječnom godišnjom stopom rasta od 8,3% te je u 2015. godini iznosio 36.514 putnika. S obzirom da putnički promet nije bio pogođen krizom koja je zahvatila lučki teretni promet, u budućnosti se može očekivati i povećanje kapaciteta putničkog pristaništa u Vukovaru.

Kako je već navedeno, najveći rast ukupnih prihoda ostvaren je u djelatnosti opskrbe električnom energijom, plinom i parom, a uzrok tome leži u činjenici kako je u Vukovaru registrirana tvrtka Prvo plinarsko društvo d.o.o. koja, kao najveći uvoznik i distributer u RH, svojim prihodom sudjeluje sa preko 20% u prihodu tvrtki s područja Vukovarsko-srijemske županije.

Obrtništvo

Unatoč što je poznato po izrazito dugoj tradiciji, vukovarsko obrtništvo na širem području Grada (Vukovar, Bogdanovci, Borovo, Lovas, Negoslavci, Tompojevci, Tovarnik i Trpinja) bilježi kontinuirani pad. Od 785 obrta koliko ih je bilo registrirano 2010. godine, trenutno ih posluje svega 430 što predstavlja smanjenje broja obrta za visokih 45,2% (**Pogreška! Izvor reference nije pronađen.**)

Tablica 19: Obrtnici na području Grada Vukovara

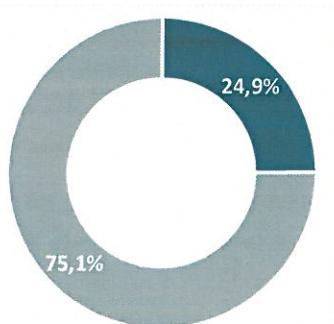
Broj obrta	2010.	2011.	2012.	2013.	2014.	2010. - 2014.
Grad Vukovar	785	791	687	645	601	
VSŽ	2.957	2.857	2.748	2.546	2.412	

Izvor: Udruženja obrtnika Vukovar, MINPO

Sličan trend može se pratiti i na županijskoj razini gdje je također prisutno kontinuirano smanjenje broja obrtnika. Od ukupnog broja obrtnika u 2014. godini (2.412 obrtnika) najveći dio se bavio trgovačkom djelatnošću (431 obrtnik), turizmom i ugostiteljstvom (314 obrtnika), prerađivačkom djelatnošću (302 obrtnika), poljoprivredom (300 obrtnika), te graditeljstvom (264 obrtnika) i ostalim uslužnim djelatnostima (265 obrtnika).

U istoj je godini na širem području grada Vukovara (područje Udruženja obrtnika Vukovar uključuje Bogdanovce, Borovo, Lovas, Negoslavce, Tompojevce, Tovarnik i Trpinju) bio registriran 601 obrtnik što čini 25% od ukupnog broja obrta u Županiji (Slika 15). Najzastupljenije djelatnosti u obrtništvu na vukovarskom području su priprema i posluživanja hrane te pružanje smještaja, zatim slijede poljoprivreda i ribarstvo, stručna, znanstvena, tehnička djelatnost, trgovina i građevinarstvo.

Razlog zatvaranja obrta može se potražiti u odumiranju tradicionalnih obrtnih djelatnosti, nepovoljnim zakonskim regulatornim uvjetima, većoj kontroli države i njenih institucija te strožem zakonodavnom okviru.



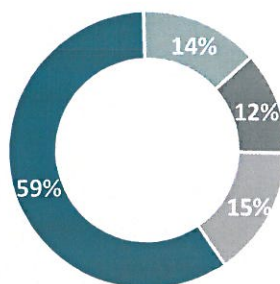
Slika 15. Zastupljenost obrtnika na području Vukovarsko-srijemske županije (Izvor: HOK - Statističke informacije, 2014.)

Glavne djelatnosti

Glavne gospodarske djelatnosti prema učešću u ukupnom prihodu na području Vukovara zauzimaju opskrba električnom energijom i plinom, prerađivačka industrija i trgovina na veliko i malo. Za strukturu gospodarstva grada Vukovara karakteristično je znatno veće učešće primarnog sektora od

prosjeka RH (2,6%), a udio opskrbe električnom energijom i plinom je najveći u strukturi u kojoj sudjeluje sa visokih 59,0% (Slika 16).

- Opskrba električnom energijom i plinom
- Prerađivačka industrija
- Trgovina na veliko i malo
- Ostale djelatnosti

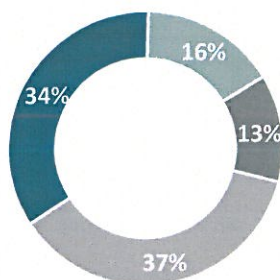


Slika 16. Glavne gospodarske djelatnosti na području Grada Vukovara, 2014. (HGK Vukovar)

Udio primarnog sektora značajno raste i to s 9,6% u 2009. na 16,04% u 2013. godini, dok je udio prerađivačke industrije sa 9,0% iz 2009. porastao na 19,32% u 2013. Građevinarstvo bilježi pad sa 9,0% u 2009. godini na 3,4% u 2013. Očigledno je i nadalje zaostajanje pojedinih djelatnosti u strukturi gospodarstva Grada Vukovara u odnosu na RH i to: prijevoz i skladištenje, djelatnost pružanja smještaja te priprema hrane, informacije i komunikacije.

Analiza pokazatelja za 2014. godinu ukazuje kako su opskrba električnom energijom i plinom, prerađivačka industrija, trgovina na veliko i malo te poljoprivreda glavne djelatnosti nositelji prihoda, pri čemu zajedno ostvaruju 93,5% od svih ostvarenih prihoda poduzetnika (4.770.669.999 kn). Od sveukupnog broja zaposlenih u tvrtkama, 34,5% osoba je zaposleno u sektoru prerađivačke industrije, 16,0% u trgovini na veliko i malo, 12,7% u poljoprivredi, 8,5% u građevinarstvu, a zatim slijede ostale djelatnosti sa manje od 38% udjela (Slika 17).

- Prerađivačka industrija
- Trgovina na veliko i malo
- Poljoprivreda
- Ostale djelatnosti



Slika 17. Zaposleni u trgovačkim društvima registriranim na području Grada Vukovara, 2014. (HGK Vukovar)

Poljoprivreda

Područje Grada nalazi se u istočnom dijelu velike Panonske nizine te obiluje vrijednim prirodnim resursima koje čine plodna tlo (crnica), šume, vodna bogatstva i mineralne sirovine. Najveći dio tala na prostoru grada Vukovara se intenzivno koristi, a tla na južnom području grada, Vukovarskom ravnjaku, smatraju se najkvalitetnijim i najplodnosnijim. Na prostoru Grada Vukovara od poljoprivrednih površina pojavljuju se: osobito vrijedno obradivo tlo, vrijedno obradivo tlo, ostala obradiva tla i ostalo poljoprivredno tlo.

Poljoprivredne površine zauzimaju više od dvije trećine prostora (67,86%), a najzastupljenija su visoko vrijedna obradiva tla na prostoru uz Dunav i Vuku. Od postojećih gospodarskih djelatnosti na području Vukovara, u sektoru poljoprivrede, šumarstva i ribarstva djeluje 3,3% tvrtki što je niže od županijske razine na kojoj poduzetnici u ovom sektoru čine 9,9% udjela. Međutim, zaposleni kod poduzetnika u poljoprivredi čine 12,7% od sveukupno zaposlenih što je za svega 2 postotna boda manje od županijskog prosjeka, a upućuje na činjenicu kako na ovom području posluju. Prema upisniku

poljoprivrednika na vukovarskom području registrirano je 384 subjekata od čega su 91,1% obiteljska poljoprivredna gospodarstva (Tablica 20.). Stočarstvom se bavi 47 subjekata. Prosječna veličina posjeda iznosi 38,2 ha dok je prosječan broj parcela po subjektu 9,25 ha. Poljoprivrednici se primarno bave proizvodnjom žitarica te uzgojem krava i svinja, a prema vrsti uporabe poljoprivrednog zemljišta, najveći udio čine oranice (95,3%) dok ostale vrste poljoprivrednog zemljišta pojedinačno čine manje od 3% (Tablica 21). Od većih poljoprivrednih tvrtki ističe se Vupik koji zapošljava oko 500 radnika i obrađuje oko 12.500 ha poljoprivrednog zemljišta.

Tablica 20: Broj poljoprivrednih gospodarstava prema tipu nositelja/odgovorne osobe (14.12.2015.)

Tip poljoprivrednog gospodarstva	Broj PG	Udio (%)
Obiteljsko gospodarstvo	350	91,1
Obrt	16	4,2
Ostali	0	0,0
Trgovačko društvo	17	4,4
Zadruga	1	0,3
Ukupno	384	100,0%

Izvor: APPRRR

Iako prema pravnom obliku prevladavaju obiteljska poljoprivredna gospodarstva (OPG), ali je njihova količina proizvodnje, pa i ukupna površina koju obrađuju, zanemariva u usporedbi s velikim trgovačkim društvima. Osim toga, valja uzeti u obzir da prema podacima Popisa stanovništva 2011, tek 104 stanovnika (0.37%) ostvaruje prihode od poljoprivrede.

Tablica 21: Broj i površina ARKOD parcela prema vrstama uporabe poljoprivrednog zemljišta (31.12.2015.)

Vrsta poljoprivredne površina	Površina ARKOD parcela (ha)	Udio (%)	Broj ARKOD parcela	Udio (%)
Oranice	5.122,72	95,3%	1.547	91,2%
Vinogradi	150,53	2,8%	55	3,2%
Voćnjaci	94,76	1,8%	80	4,7%
Ostalo zemljište	7,69	0,1%	14	0,8%
Ukupno	5.375,7	100,0%	1696	100,0%

Izvor: APPRRR

Analiza dobne strukture pokazuje kako je 40% nositelja PG starije od 61. godine, a s obzirom na obrazovnu strukturu nositelja najviše je osoba sa srednjoškolskim obrazovanjem (59,34%), zatim slijede osobe sa završenom osnovnom školom (21,16%) te visokoobrazovane osobe (14,94%).

Unatoč postojanju resursa za razvoj poljoprivredne djelatnosti, analiza podataka ukazuje na slabiju zainteresiranost mlađeg stanovništva za bavljenje poljoprivredom, kao i dominaciju velikih poljoprivrednih proizvođača u odnosu na mala obiteljska poljoprivredna gospodarstva. Ipak, mali poljoprivredni proizvođači imaju priliku osigurati plasman lokalnih proizvoda na turističkom tržištu koje traži manju količinu visokokvalitetnih, autohtonih proizvoda.

Turizam

Vukovarsko područje posjeduje velike komparativne prednosti u pogledu razvoja resursno-atraksijske osnove koju prvenstveno čine krajobrazne i prirodne vrijednosti, jedinstvena kulturna baština (Vučedol) te povoljan geoprometni položaj (relativna blizina 3 susjedne države i dunavski prometni put). Ipak, vukovarski turizam još uvijek ne koristi svoje potencijale u potpunosti. Turistička zajednica, osnovana 1998. godine, bila je suočena s u potpunosti uništenom infrastrukturom i zanemarivim smještajnim kapacitetima. Djelovanjem Turističkog ureda započeli su vidljivi pomaci u ovom sektoru

koji uključuju organiziranje turističkih manifestacija te višestruku promociju turističke ponude Vukovara. U tom smislu Grad je koristio i vrijedne donacije s ciljem jačanja prepoznatljivosti destinacije na međunarodnom turističkom tržištu. Neki od važnijih turističkih projekata u gradu su:

- Projekt „Razvoj novog turističkog proizvoda Eko-etno centar Adica“, nositelj: Grad Vukovar, vrijednost projekta: 781.777,50 EUR.
- Projekt „Formiranje centra za unaprjeđenje znanja u ruralnom turizmu“, nositelj TZ Grada Vukovara, ukupna vrijednost projekta: 378.003,86 EUR od čega za TZ Grada Vukovara 178.723,39 EUR.

Osim putem projekata, znatna ulaganja su učinjena od strane nacionalnih razina u obnovu osnove ponude, kulturne baštine. Prvenstveno kroz projekt Vukovar-Vučedol-Ilok kroz koji je uloženo 30 milijuna eura u obnovu kulturne baštine vukovarskog kraja, između ostalog u obnovu dvoraca Eltz te u izgradnju Muzeja vučedolske kulture. Za razvoj cjelovitog kompleksa arheološkog parka na Vučedolu, kroz OP konkurentnost i kohezija osigurano je 130 milijuna kuna za razvoj kompleksa, a proces programiranja je u tijeku.

Vukovarski se potencijali, kao i osnova za nastavak jačanja postojeće ponude, temelje na više sektorskih grana. Uz prirodnu osnovu i vrijednu kulturnu baštinu, velik potencijal predstavljaju i selektivni oblici turizma, bogata gastro-enološka ponuda, razvoj seoskog turizma te mogućnost razvoja elitnog lovačkog turizma. Analiza integralnih vrijednosti i ponude iz okruženja upućuje na prihvatljiv razvoj trostrukog identiteta Grada. Osnovni identitet Grada čine najpoznatija mjesta obrane (Grad heroj), Muzej Vučedolske kulture, Dvorac Eltz, povijesna barokna jezgra Grada te Dunav i njegova obala (uključujući i ade). Ponuda iz okruženja može na kvalitetan način nadograditi okvire gradskog identiteta, a prvenstveno uključuje usluge vezane za smještajne jedinice, ugostiteljsku ponudu, sportsko-rekreativnu ponudu, lokalno proizvedene proizvode te prepoznatljive manifestacije od interesa za vanjske posjetitelje. Unatoč navedenom na ovom području još je uvijek prisutan značajan broj proizvoda nespremnih za tržište.

Smještajni kapaciteti u Vukovaru obuhvaćaju 563 kreveta, od čega su najveći pojedinačni smještajni objekti hotel Lav**** s 88 kreveta i hostel Zagreb s 264 kreveta (Tablica 22.).

Tablica 22: Smještajni kapaciteti grda Vukovara u 2015 godini

R.br.	Objekt	Kategorija	Broj zvjezdica	Broj kreveta
1.	Lav	Hotel	4	88
2.	Zurich	Hostel	-	34
3.	Vila Vanda	Pansion	-	23
4.	Vukovarska kuća	Sobe za iznajmljivanje	3	12
5.	Nada	Sobe za iznajmljivanje	3	11
6.	Zara	Prenočište	-	10
7.	Vila Rosa	Smještaj u domaćinstvu	3	10
8.	Biser Dunava	Smještaj u domaćinstvu	3	8
9.	Villa Bonaca	Smještaj u domaćinstvu	3	6
10.	Apartman Jasna	Smještaj u domaćinstvu	3	8
11.	Villa Martini	Smještaj u domaćinstvu	3	18
12.	Apartman Maraton	Smještaj u domaćinstvu	3	4
13.	Noćko	Smještaj u domaćinstvu	3	14
14.	Vanja	Kuća za odmor – smještaj u domaćinstvu	3	4
15.	Zagreb	Hostel	-	264
16.	Villa Marija	Soba i apartman	3	4

17.	101 Dalmatinac	Hostel	-	45
	Ukupno			563

Izvor: TZ Vukovar, 2016.

Veliku prednost predstavlja i ponuda koja dolazi iz gravitirajućeg područja, a ima odlike visoke kvalitete i atraktivnosti. Prvenstveno se radi o kultiviranim krajobrazima vukovarskog područja (npr. vinogradi i vrhunska autohtona vina), blizini Vučedolskog arheološkog nalazišta, Parku prirode Kopački Rit te općenito blizina Baranje s tradicionalnom ponudom vezanom za seoski turizam.

Potrebno je naglasiti kako je Vukovar zbog specifičnosti svog ratnog puta i težine stradanja u široj javnosti percipiran i prihvaćen kao simbol obrane Hrvatske uslijed čega također privlači i velik broj posjetitelja. Vukovarske memorijalne centre posjećuju i učenici koji u okviru školskog programa posjećuju memorijalna mjesta Domovinskog rata. Program je započeo 2013. godine, a 2015. Vukovar je posjetilo 27.369 posjetitelja.

Broj posjetitelja memorijalnih centara prikazan je u tablici 23.

Tablica 23: Broj posjetitelja Memorijalnih centara u Vukovaru

MEMORIJALNI CENTAR	2013.	2014.	2015.
MJESTO SJEĆANJA - VUKOVARSKA BOLNICA '91.	66.000	63.000	85.000
MEMORIJALNO GROBLJE	167.155	174.740	122.510
SPOMEN DOM OVČARA	130.000	130.000	75.000
SPOMEN DOM HRV. BRANITELJA TRPINJSKA CESTA	45.000	130.000	80.000
MEMORIJALNI CENTAR DOM. RATA - VOJARNA	24.943	16.345	27.369

Izvor: TZ Vukovar, 2016.

Najpoznatija kulturna događanja u Vukovaru su: Festival komorne glazbe, Vukovarske adventske svečanosti, Vukovar Film Festival, Vukovarsko lutkarsko proljeće, Festival Glumca, Bonofest, festival duhovne glazbe, Hip-Hop festival, Vinkovo, Ljeto u Vukovaru i Ružičkini dani.

Vukovar svake godine posjećuje i veliki broj putnika s kruzera koji pristaju u Vuovaru. U 2015. u Vukovaru je bilo 221 pristajanje sa 20.207 putnika. Za potrebe ove skupine turista nužno je urediti i obogatiti sadržajima šetnicu uz Dunav.

Vukovarom prolazi Dunavska biciklistička ruta koja čini dio europske biciklističke paneuropske dunavske rute (EUROvelo 6). Dunavska cikloturistička ruta prolazi kroz Hrvatsku u dužini od 138 km. Broj cikloturista koji posjećuju Vukovar je stabilan (u 2014. godini Vukovar je posjetilo 14.200 cikloturista).

Analizirajući sveukupni turistički promet u razdoblju 2011.-2015. može se utvrditi kako je 2011. ostvareno 9.512 noćenja od čega je 5.691 domaćih, a 3.821 stranih turista. Broj dolazaka u istoj je godini iznosio 6.107 posjetitelja od čega 3.647 domaćih i 2.460 stranih. 2015. godine ostvareno je 17.811 dolazaka i 28.015 noćenja sa posjetiteljskom strukturom koju čini oko 75% domaćih gostiju. Vidljivo je kako se radi o značajnom porastu broja dolazaka za 191,6%, odnosno porastu broja noćenja za 194,5%. Broj noćenja po posjetitelju je stabilan i iznosi cca 1,5 noćenja po posjetitelju. Distribucija dolazaka i noćenja (sezonalnost) relativno je ravnomjerna tokom cijele godine, a najmanji se promet u pravilu ostvaruje u ljetnim mjesecima (srpanj).

Poduzetnička infrastruktura

Poduzetnička infrastruktura na području Grada Vukovara obuhvaća poduzetničke zone i poduzetničke potporne institucije koje omogućavaju obavljanje poduzetničkih aktivnosti u standardiziranim uvjetima visoke infrastrukturne opremljenosti.

Razvoju kvalitetnog i korisnički orijentiranog poduzetničkog okruženja na vukovarskom području aktivno doprinose i sljedeće poduzetničke potporne institucije: Razvojna agencija Vukovar d.o.o. (VURA), Poduzetnički inkubator Vukovar, Poslovno inovacijski centar "BIC – Vukovar", Fond za obnovu i razvoj grada Vukovara.

U smislu razvojnih potencijala ističe se BIC, kao osnovna infrastruktura za pokretanje razvoja lokalnog i regionalnog poduzetništva s temeljnim ciljem restrukturiranja poduzetničke strukture koja je trenutno usmjerena na trgovinu. BIC osim poslovno-proizvodnih prostora sadrži te planira nadopunjavati i potpurnu infrastrukturu za razvoj poduzetničkih inicijativa više razine potrebnog znanja, tehnologije te time i proizvoda i usluga više dodane vrijednosti. Trenutno su u funkciji prostor za co-working te laboratorij za OIE, a tijekom 2016. i 2017. planira se uređenje MM centra, CNC centra te laboratorija za 3D modeliranje.

Od planirane infrastrukture trenutno je dovršen i u funkciji poduzetnički inkubator. Inkubator raspolaže s 10 poslovnih prostora, od kojih je na prvom pozivu popunjeno njih 8. U strukturi potpisanih ugovora prevladavaju stanari s područja EE/OIE te IT industrija za što je potrebno jačati kapacitete Poslovno inovacijskog centra „BIC Vukovar“ kako bi se zadovoljile potrebe stanara u pogledu raspoložive opreme za razvoj "strat-up" poduzeća te brzog protoka podataka posebno za potrebe IT sektora.

Poduzetničke zone

VUKOVARSKA GOSPODARSKA ZONA nalazi se na zapadnom prilazu Vukovaru na križanju državnih cesta D2 (smjer A5-Osijek-Vukovar-Ilok) i D55 (Vukovar-Vinkovci-Županja-A3) te ima značajan geoprometni položaj. Najveće željezničko čvorište udaljeno je 16 km, a cijeli se prostor nalazi na sjecištu željezničkog pravca (koridor RH1) s državnim cestovnim prometnicama prema Vinkovcima i Osijeku. Međunarodna povezanost je na visokom nivou zbog blizine i dobre prometne prohodnosti prema Bosni i Hercegovini, Mađarskoj i Srbiji, a udaljenost od zračne luke Klisa iznosi svega 20 km. Najveću prednost Vukovarska gospodarska zona ostvaruje zbog blizine Luke Vukovar, odnosno spoja sa značajnijim europskim plovnim putem Rajna - Majna - Dunav. Sveukupna površina zone iznosi 33,0 ha i u potpunosti je komunalno opremljena (priklučci za struju, vodu, odvodnju, plin, TK koji su dovedeni do svake parcele). Zona je parcelirana na 32 čestice od kojih je slobodno još 15 čestica. Na prostoru zone prihvatljivi su sljedeći sadržaji: industrijski, obrtnički, zanatski, gospodarski pogoni svih vrsta skladišta, skladišno-veleprodajni prostori te poslovne, upravne, uredske, trgovačke, ugostiteljske i turističke građevine, komunalne djelatnosti, reciklažna dvorišta i komunalne djelatnosti kao prateći sadržaji osnovne poslovne djelatnosti.

PODUZETNIČKA ZONA PRILJEVO nalazi se na širem području grada Vukovara, na raskrižju cesta za Osijek i Vinkovce. Ukupna površina zone iznosi 4,1 ha, a zona je podijeljena na 14 parcela od kojih su dvije dostupne za ulaganje. Namjena zone je otvaranje ekološki prihvatljivih proizvodnji, prodajnih salona, skladišta i većih obrtničkih radionica.

PODUNAVSKA SLOBODNA ZONA D.O.O. VUKOVAR osnovana od strane Fonda za obnovu i razvoj grada Vukovar i tvrtke Filir d.o.o. Površina zone iznosi 2,1 ha na kojima je trenutno smješteno 34 tvrtke s 327 zaposlenih.

Tržište rada

Usprkos smanjenju broja nezaposlenih osoba u gradu Vukovaru (Tablica 24), nezaposlenost je i dalje veliki problem. Iako broj nezaposlenih osoba u Vukovarsko-srijemskoj županiji bilježi pad za 15,6% u 2015. godini u odnosu na 2014. godinu, Grad Vukovar u ukupnoj prosječnoj nezaposlenosti Županije sudjeluje s 14%. Prema podacima Hrvatskog zavoda za zapošljavanje PU Vukovar, krajem 2015. godine broj nezaposlenih osoba smanjio se za 15,2% u odnosu na prethodno razdoblje.

Tablica 24: Registrirana nezaposlenost na području Grada Vukovara i VSŽ

Administrativna jedinica	2011.	2012.	2013.	2014.	2015.	2011.-2015.
Grad Vukovar	2.628	2.773	2.927	2.803	2.377	
m	1.205	1.293	1.401	1.338	1.093	
ž	1.423	1.480	1.526	1.465	1.284	
VSŽ	18.377	19.768	21.404	20.189	17.047	
m	8.529	9.254	10.114	9.435	7.592	
ž	9.848	10.514	11.290	10.754	9.455	

Izvor: HZZ, 2016

U ukupnom broju nezaposlenih u gradu Vukovaru prevladavaju žene (55,3%), osobe starije od 45 godina (38,6%) te osobe sa srednjoškolskim strukovnim obrazovanjem (60,3%) (Tablica 23).

Tablica 25: Struktura nezaposlenih prema razini obrazovanja (na dan 31.12.2015.)

Razina obrazovanja	Grad Vukovar	%
Bez škole i nezavršena osnovna škola	27	1,2%
Osnovna škola	571	24,6%
SŠ za zanimanja do 3 god. i škola za KV i VKV radnike	756	32,6%
SŠ za zanimanja u trajanju od 4 i više godina	643	27,7%
Gimnazija	64	2,8%
Viša škola, I. stupanj fakulteta i stručni studij	158	6,8%
Fakulteti, akademije, magisterij, doktorat	102	4,4%
UKUPNO	2.321	100,0%

Izvor: HZZ, 2016.

Prema podacima Hrvatskog zavoda za zapošljavanje (HZZ) Područnog ureda Vukovar u 2015. godini je prosječno mjesečno bilo prijavljeno 220 slobodnih radnih mjesta, najviše za poslove u javnoj upravi i obrani (19,6%) a zatim za poslove u prerađivačkoj industriji (14,2%), obrazovanju (12,8%), zdravstvenoj zaštiti i socijalnoj skrbi (12,6%), građevinarstvu (9,5%) i trgovini na veliko i na malo (7,5%). Tijekom 2015. godine s područja grada Vukovara, najviše osoba s evidencije zaposleno je u djelatnostima pružanja smještaja te pripreme i usluživanja hrane (23,5%), slijede prerađivačka industrija s 16,1%, trgovina na veliko i na malo s 13,8%, građevinarstvo s 9,5% i zdravstvena zaštita i socijalna skrb sa 7,3%.

U gospodarstvu Vukovara obrazovni programi u kojima Hrvatski zavod za zapošljavanje preporučuje upis i stipendiranje studenata visoke stručne spreme (VSS) su programi za doktora/doktoricu medicine, dipl. ing. informatike, arhitekture, elektrotehnike, građevinarstva, strojarstva i drugih tehničkih struka te odgojnih i socijalnih znanosti.

U 2014. godini prosječna mjesečna neto plaća u tvrtkama Vukovarsko-srijemske županije iznosila je 3.690 kuna i bila je za 2,3% veća od prosječne mjesečne neto plaće u 2013. godini. Na području Grada

Vukovara u istoj je godini prosječna mjesečna neto plaća po zaposlenom iznosila 3.766 kuna što je za 2,1% više od županijskog prosjeka. Međutim usporedi li se ovaj iznos s prosječnom plaćom u RH koja je iznosila 4.878 kuna, vidljivo je kako je plaća u Vukovaru za 22,8% niža od državnog prosjeka.

I.4 Javna i privatna ulaganja i razvojne politike

Javna ulaganja

Od završetka Domovinskog rata u kojem je Vukovar pretrpio goleme štete proveden je veći broj projekta. Značajnu ulogu u procesu obnove i razvoja grada nakon Domovinskog rata ima Fond za obnovu i razvoj grada Vukovara koji je započeo s radom 2002. godine temeljem Zakona o obnovi i razvoju grada Vukovara usvojenog 2001. godine. Uloga Fonda naglašena je kroz intenziviranje društvenog i ekonomskog oživljavanja grada Vukovara s naglaskom na obnovu i izgradnju gospodarstva i prateće komunalne infrastrukture. Fond je izradio i proveo strateški dokument Plan i Program obnove i razvoja grada Vukovara (PIP).

U prvom Planu i Programu za razdoblje 2004.-2008. kao prioritetna područja ulaganja, identificirani su: obnova i izgradnja objekata, komunalne infrastrukture i stambenog fonda, razminiranje, izrada prostornih planova i geodetskih poslova, te razvitka gospodarstva i gospodarske infrastrukture. Veći udio sredstava uložen je u poduzetničku zonu Priljevo i u Gospodarsku zonu.

Plan i Program obnove i razvoja grada Vukovara (PIP) 2009.-2013. uključuje 201 projekt ukupne investicije 2,2 milijarde kuna (293 mil. EUR). Značajan iznos sredstava investiran je u projekte u okviru drugog cilja koji naglašava društveni razvoj (ukupno 358,9 milijuna kuna ili 49% planirane vrijednosti investicija), a samo manji dio, 6,3% od ukupnih investicija realizirano u okvirima prvog cilja iz PIP-a koji se odnosi na razvoj gospodarstva.

U razdoblju 2009.-2013. realizirane su sljedeće investicije:

- rekonstruirano je 15 nerazvrstanih cesta-ulica u iznosu 50 mil. kuna
- sanirano je 90 nerazvrstanih cesta-ulica u iznosu 65 mil. kuna
- izgrađeno je oko 500 parkirališnih mjesta u iznosu 10 mil. kuna
- sanirano je oko 3.000 parkirališnih mjesta u iznosu 20 mil. kuna
- izgrađeno je i sanirano oko 80 km nogostupa u iznosu 15 mil. kuna
- izgrađeno je i sanirano 35 autobusnih ugibališta u iznosu od 2 mil. kuna
- izgrađeno je i sanirano 20 dječjih i sportskih igrališta u iznosu 8 mil. kn
- izgrađena su i sanirana 3 parka s pratećom urbanom opremom u iznosu 10 mil. kuna
- izgrađen je pješački most preko Vuke u iznosu od 2,5 mil. kuna
- izgrađena je šetnica s pratećim sadržajima u iznosu od 15 mil. kuna
- rekonstruiran je uži centar grada – javno prometne površine s opločanjem pješačke zone u iznosu od 15 mil. kuna

Privatna ulaganja

Iako podaci o točnim iznosima i predmetima privatnih ulaganja nisu dostupni, može se argumentirati kako su najznačajnija ulaganja bila u segmentu privatizacije. VUPIK je privatiziran za iznos od 30 milijuna kuna, a prema podacima koncerna Agrokor, od privatizacije (2009.) u Vupik je uloženo preko 500 milijuna kuna. Drugi značajni ulagač je tvrtka PPD, koja je iz lokalnog distributera plina prerasla u najvećeg uvoznika prirodnog plina na području RH.

Pojedinačna manja ulaganja vezana su uz područja radne zone Priljevo te Gospodarske zone, gdje prevladavaju male i srednje tvrtke uglavnom iz sektora trgovine.

Financiranje javnih potreba (proračun)

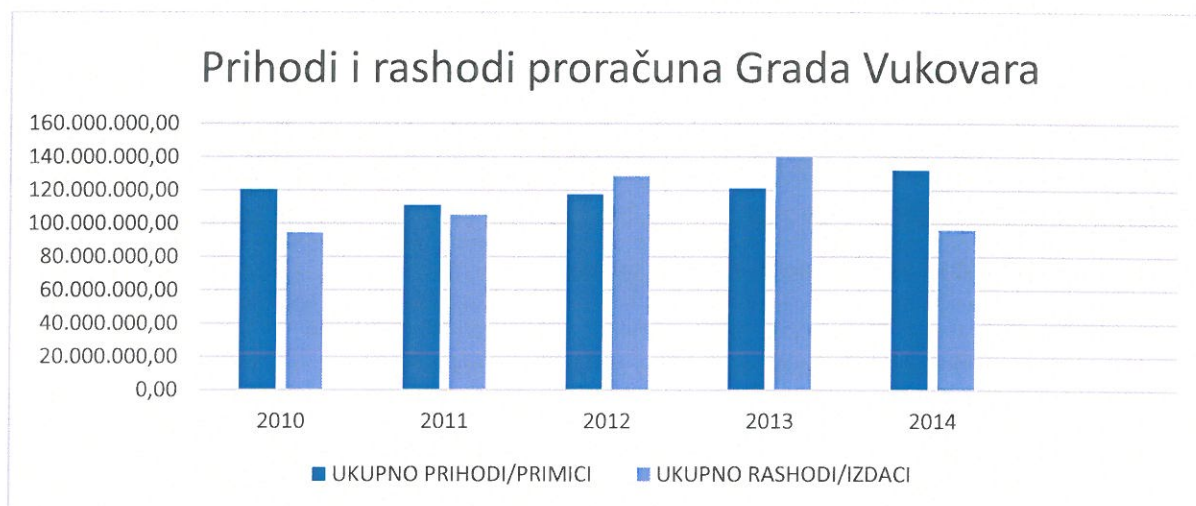
Proračun grada Vukovara u razdoblju 2010.-2014. pokazuje uravnotežen i stabilan tijek financija. Prihodi Grada u 2014. godini iznosili su 131.930.246,26 kn (oko 17.6 mil EUR), a rashodi iste godine 96.225.069,18 kn. Rashode tekuće godine pokriveni su prihodima ili sredstvima prenesenim iz prethodne godine u svim promatranim godinama.

Tablica 26: Ukupni prihodi i rashodi grada Vukovara

	2010.	2011.	2012.	2013.	2014..
Ukupni prihodi (kn)	120.370.647,11	110.869.802,11	117.414.811,04	121.144.827,01	131.930.246,26
Ukupni rashodi(kn)	94.484.054,20	105.017.772,17	128.375.165,42	140.124.550,83	96.225.069,18

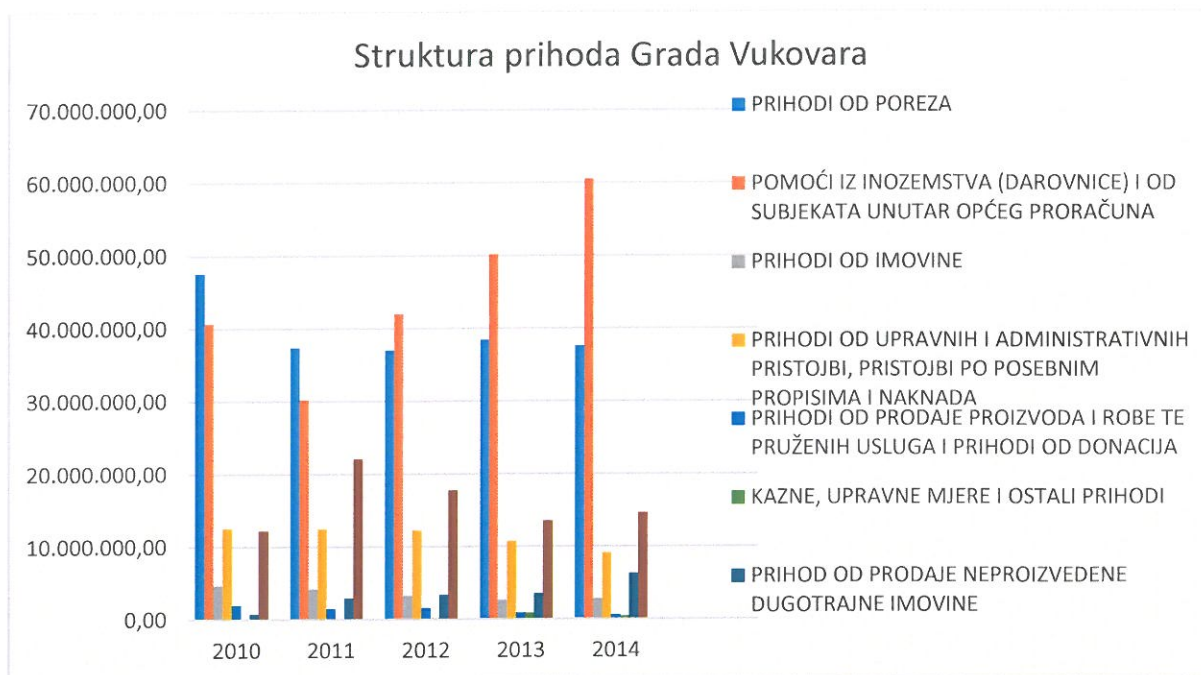
Izvor: Grad Vukovar, 2016

Slika 18: Prihodi i rashodi Grada Vukovara 2010.-2014.



U strukturi prihoda prevladavaju prihodi od poreza te sredstva pomoći iz Inozemstva (darovnice) i od subjekata unutar općeg proračuna. Struktura prihoda grada Vukovara prikazana je na slici ispod:

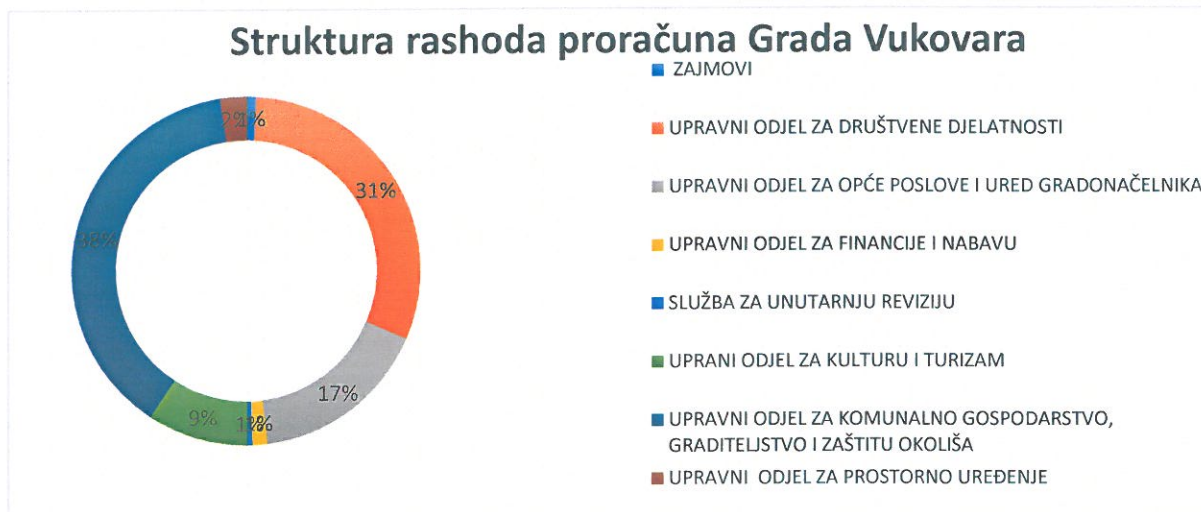
Slika 19: Struktura prihoda grada Vukovara



Izvor: Grad Vukovar 2016.

Ako se promatra struktura rashoda Grada Vukovara može se zaključiti da najveći udio rashoda otpada na Upravni odjel za komunalno gospodarstvo, graditeljstvo i zaštitu okoliša (38%) te Upravni odjel za društvene djelatnosti.

Slika 20 Struktura rashoda grada Vukovara



Izvor: Grad Vukovar 2016.

Javne politike (strategije i prostorni plan)

S obzirom na brojnost i složenost razvojnih potreba, nužno je imati izrađene planske dokumente koji na učinkovit i održiv način usmjeravaju razvoj grada. U Vukovaru, Program ukupnog razvoja (PUR) i Strategija obnove i razvoja grada Vukovara 2020 predstavljaju temeljne razvojne dokumente. Pored njih, važnu ulogu imaju i Strateške smjernice razvoja turizma u vremenu od 2016. do 2020. godine te

Strategija brendiranja grada Vukovara do 2020. godine. Prilikom definiranja razvojnih potreba i razvojnih tema vodilo se računa o usklađenosti s važećim strateškim dokumentima.

Strategijom obnove i razvoja grada Vukovara 2020 definirana je vizija koja glasi: „Vukovar – Grad u kojem sve generacije rado i dobro žive“ Nadalje definirani su opći strateški cilj i posebni ciljevi:

Opći strateški cilj glasi:

„U gradu Vukovaru osigurani su preduvjeti za pametan, održiv i uključiv rast i razvoj.“

Posebni ciljevi su sljedeći :

1. Gospodarstvo

„Konkurentno i održivo gospodarstvo i poduzetništvo grada Vukovara“

2. Društvo

„Izgrađenom društvenom infrastrukturom ojačan društveni kapital grada Vukovara“

3. Prostor i okoliš

„Uravnotežen urbani i ruralni razvoj grada Vukovara“

4. Zdravstvo i socijalna skrb

„Sustav zdravstva i socijalne skrbi moderniziran prema potrebama zajednice“

5. Branitelji i obitelji

„Trajno očuvan spomen na Vukovar-Grad heroj i briga o stradalnicima“

Strateškim smjernicama razvoja turizma u vremenu 2016. do 2020. određeni su sljedeći ciljevi:

- uređenje desne obale Dunava na cijelom potezu od Borova Naselja do Vučedola (šetnica/biciklistička staza, parkovne površine, ugostiteljstvo)
- nastavak turistifikacije lokaliteta Vučedol
- osuvremenjivanje i diversificiranje smještane ponude,
- obogaćivanje destinacijskog lanca vrijednosti kroz ponudu novih, tematiziranih,
- izvansmještajnih ugostiteljskih objekata, trgovina i/ili uslužnih obrta ponajviše na
- prostoru stare barokne jezgre, kao i
- podizanje kvalitete ljudskog kapitala i to, kako u privatnom, tako i u javnom sektoru.

Strateške smjernice razvoja turizma u vremenu 2016. do 2020. analiziraju tržišni potencijal i tržišnu spremnost resursno- atrakcijske osnove pri čemu su park-šuma Adica i šetnica uz Dunav ocijenjeni kao resursi s najvišim turističkim potencijalom te su uključene u razvojne teme i ovog dokumenta. S obzirom na rast broja putnika s kruzera koji posjećuju Vukovar, Strateške smjernice razvoja turizma ocjenjuju ovaj turistički segment kao važan strateški pravac koji bi se trebao dodatno kapitalizirati što dodatno opravdava ulaganje u izgradnju šetnice uz Dunav i razvoj dodatnih turističkih sadržaja za putnike s kruzera.

Upravljanje prostorom grada Vukovara temelji se na sljedećim prostorno-planskim dokumentima:

- Prostorni plan Vukovarsko-srijemske županije;
- Prostorni plan uređenja Grada Vukovara (PPU);
- GUP Grada Vukovara;
- Detaljni plan uređenja (DPU) Novog groblja;
- Detaljni plan uređenja Županijska ulica;
- Urbanistički plan uređenja (UPU) šireg središta grada;

- Urbanistički plan uređenja.

Institucionalni kapaciteti

Samoupravni djelokrug rada Grada Vukovara određen je Zakon o lokalnoj i područnoj (regionalnoj) samoupravi RH. Grad Vukovar je ustrojen kroz osam Upravnih odjela. Trenutno je u gradskoj upravi zaposleno 75 osoba raspoređenih na sljedeći način:

- Ured gradonačelnika - 3 osobe
- Upravni odjel za opće poslove i ured gradonačelnika - 17 osoba
- Upravni odjel za gospodarstvo, poljoprivredu i međunarodnu suradnju – 7 osoba
- Upravni odjel za financije i nabavu - 11 osoba
- Upravni odjel za društvene djelatnosti - 7 osoba
- Upravni odjel za kulturu i turizam - 2 osobe
- Upravni odjel za komunalno gospodarstvo, graditeljstvo i zaštitu okoliša - 16 osoba
- Upravni odjel za prostorno uređenje, provedbu dokumenata prostornog uređenja i gradnje i upravljanje gradskom imovinom - 10 osoba
- Služba za unutarnju reviziju - 2 osobe

Grad Vukovar je kao nositelj projekta proveo veći broj projekata financiranih sredstvima fondova Europske unije te stekao relevantno znanje i vještine potrebne za uspješnu provedbu projekata koji će biti obuhvaćeni Intervencijskim planom. Kapaciteti grada za pripremu i odabir projekata, provođenje javne nabave, izvještavanje i upravljanje financijskim tijekom bit će dodatno osnaženi kroz Tehničku pomoć koja je predviđena u sklopu Programa.

Gradske ustanove čine:

- Gradska knjižnica
- Hrvatski dom
- Gradski muzej Vukovar
- Dječji vrtić Vukovar I
- Dječji vrtić Vukovar II
- Turistička zajednica grada Vukovara

Gradske tvrtke čine:

- Komunalac d.o.o.
- Vodovod grada Vukovara d.o.o.
- Razvojna agencija Vukovar d.o.o.
- Vukovarska gospodarska zona d.o.o.

II. Razvojne potrebe i potencijali grada

Nakon temeljite analize stanja pristupilo se SWOT analizi prema unaprijed definiranim planskim domenama. SWOT analiza predstavlja često korišten alat u procesu planiranja koji definira snage, slabosti, prilike i prijetnje područja. Snage i slabosti predstavljaju unutarnje činitelje, dok prilike i prijetnje predstavljaju vanjske činitelje. Snage kao kapaciteti treba koristiti kako bi se iskoristile identificirane prilike. Nadalje, planski i usmjerenom treba djelovati na slabosti ako bi postale snage, dok prijetnje treba prepoznati kako bi se na vrijeme prepoznati potencijalni rizici koji mogu ugroziti provedbu planiranih intervencija. Sukladno korištenoj metodologiji, u procesu izrade SWOT analize sudjelovali su predstavnici Operativne jedinice i Partnerstva. Početna SWOT analiza postavljena je na prvoj radionici u Gradu Vukovaru, a finalizirana u daljnjem konzultativnom procesu.

Za potrebe SWOT analize utvrđeno je šest planskih domena:

1. Mobilnost, promet i stanovanje
2. Okoliš, krajolik i upravljanje prirodnim resursima
3. Poljoprivreda i ruralni razvoj
4. Industrija i poduzetničko okruženje
5. Društvene djelatnosti, usluge u zajednici, odgoj i obrazovanje
6. Kulturno nasljeđe i turizam

II.1 Mobilnost, promet i stanovanje

Grad Vukovar ima povoljan geostrateški položaj, u blizini je značajnih cestovnih i željezničkih čvorišta te Zračne luke Osijek. Nalazi se na rijeci Dunav koja je plovna cijele godine te bilježi porast kako teretnog tako i putničkog prometa. S druge strane, prometna situacija u samom gradu nije povoljna. Naime, nedostaje veći broj parkirališta i uređenih biciklističkih staza. Javni autobusni promet nije dovoljno razvijen, a autobusni kolodvor je u lošem stanju i potrebna mu je obnova. Dio navedenih problema moguće je riješiti apliciranjem na dostupne fondove Europske unije, a predviđa se i izgradnja kanala Dunav - Sava koji bi riješio dio prometnih problema, ali i potaknuo gospodarski razvoj. Prijetnja daljnjem prometnom povezivanju predstavlja i slabo prometno povezivanje na nacionalnoj razini.

Snage	Slabosti
<ul style="list-style-type: none">- Povoljan geoprometni položaj (blizina cestovnih i željezničkih koridora)- Postojeća cestovna i željeznička prometna infrastruktura- Blizina zračne luke Osijek- Blizina željezničkog čvorišta Vinkovci- Blizina cestovnih čvorišta A3 i A5- Obnovljena stambena infrastruktura- Dobro razvijen sustav vodoopskrbe- Zadovoljavajuća opremljenost telekomunikacijskom mrežom- Plovnost Dunava cijelu godinu- Obnovljen željeznički kolodvor u Borovom naselju	<ul style="list-style-type: none">- Neuređen autobusni kolodvor- Nedovoljan broj parkirališta, garaža i uređenih biciklističkih staza- Prometna preopterećenost središta grada - nepostojanje gradske obilaznice- Nedovoljno razvijen javni autobusni prijevoz prema prigradskim naseljima i ostatku gravitacijske regije- Nedovoljno razvijen željeznički putnički promet (neobnovljena prometna infrastruktura, duga vremena putovanja, izravna povezanost samo s čvorištem Vinkovci)- Niska pokrivenost širokopojasnom mrežom visokih brzina (optički kabeli)

<ul style="list-style-type: none"> - porast putničkog i teretnog prometa u luci Vukovar - velik broj obnovljenih stambenih objekata 	<ul style="list-style-type: none"> - Nedostatak vlastitih financijskih sredstava za realizaciju i/ili sufinanciranje većih infrastrukturnih projekata - Neriješeni imovinskopravni odnosi nekretnina na području grada - prisutne štete na objektima od ratnih razaranja - Privatni vlasnici nemaju financijska sredstva za obnovu i održavanje objekata - Zastarjela infrastruktura teretnog željezničkog prometa, neelektrificirana pruga - Nedostatak prostora za širenje luke Vukovar uz nedostatak prostora za izgradnju skladišnih prostora i prostora za RO-RO i LO-LO pretovare tipa kontejnerski promet - Neprimjereno riješeni koridori teretnog prometa kroz grad
Prilike	Prijetnje
<ul style="list-style-type: none"> - Raspoloživa sredstva unutar Programa ruralnog razvoja (naselja Sotin i Lipovača) - Raspoloživa EU sredstva iz EFRR-a za poboljšanje infrastrukture za vodoopskrbu i odvodnju - Povoljan položaj u planiranoj mreži državnih brzih cesta - Mogućnost poboljšanja prometne povezanosti Vukovara i regije kroz planiranu izgradnju višenamjenskog kanala Dunav-Sava - Ulaganja u EE/OIE tehnologije poboljšanja kvalitete poslovnog i stambenog fonda. 	<ul style="list-style-type: none"> - Nedovoljno prometno povezivanje s prometnicama na nacionalnom nivou - Sporo rješavanje imovinsko pravnih pitanja od strane države

II.2 Okoliš, krajolik i upravljanje prirodnim resursima

Na području Vukovara postoje područja Natura 2000 kao i druge brojne prirodne vrijednosti koje predstavljaju potencijal za daljnji razvoj grada. Ipak za dugoročni razvoj, potrebno je održivo koristiti vrijedne resurse kako ne bi došlo do njihove degradacije i uništenja. Povoljna je okolnost što je u Vukovaru uspostavljen sustav odvojenog prikupljanja otpada, a postoje i aktivne Udruge u području zaštite okoliša. Nažalost, dio prirodnih resursa uništen je tijekom Domovinskog rata, a nedovoljna su sredstva koja se ulažu u zaštitu i očuvanje okoliša. U budućem razdoblju treba razmišljati o

intenzivnijem korištenju sredstava EU fondova za financiranje projekata koji se tiču zaštite okoliša, ali i o održivim modelima valorizacije prirodnih vrijednosti kako bi se potaknuo razvoj grada.

Snage	Slabosti
<ul style="list-style-type: none"> - Postojanje područja Natura 2000 te područja viših razina zaštite (posebni rezervati) - Očuvan prirodni okoliš - Raznolikost krajolika (prijelaz iz panonske nizine Slavonije u brdoviti Srijem s dominantnim vukovarskim ravnjakom) - Niz manjih i očuvanih vlažnih te šumskih staništa - Uspostavljen sustav odvojenog prikupljanja korisnog otpada - Postojanje Udruga u području zaštite okoliša 	<ul style="list-style-type: none"> - Nedovoljno ulaganje u zaštitu okoliša - Energetski neučinkovita i preskupa toplinska energija u Vukovaru - Djelomično uništen vodotok Vuke - Ne postoji uređeno odlagalište otpada - Nedovoljno razvijen sustav odvodnje i pročišćavanja otpadnih voda - Nedovoljno osviješteni građani o zaštiti okoliša - Velik broj šuma uništen tijekom Domovinskog rata
Prilike	Prijetnje
<ul style="list-style-type: none"> - Mogućnost održive valorizacije prirodnih resursa (tlo, šume, vode, mineralne sirovine) - Mogućnosti održivog korištenja prirodnih resursa unutar ekološke mreže NATURA 2000 - Trend razvoja eko turizma temeljem zaštićenih područja i pojedinačnih vrijednih elemenata okoliša (vlažna i šumska područja, lesna geomorfologija, riječne ade, vodene površine Vuke i niza prirodnih akumulacija) - Mogućnost financiranja projekata iz fondova EU - Poticanje korištenja obnovljivih izvora energije na nacionalnoj razini - Očuvanje okoliša je nacionalni kao i EU prioritet te su za njega predviđena bespovratna sredstva 	<ul style="list-style-type: none"> - Moguće zagađenje vodotoka Dunava - Nepostojanje plana upravljanja i korištenja prirodnih vrijednosti - Nesanirane lesne litice u urbanom području te procesom razminiranja pokrenuti procesi erozije lesnih litica unutar i izvan urbanog područja - Nastavak nepridavanja važnosti očuvanju prirodnih vrijednosti u planovima razvoja i ne prepoznavanje vrijednosti pojedinih mikro lokacija (opasnost devastacije) - Složena zakonska regulativa

II.3 Poljoprivreda i ruralni razvoj

Područje Vukovara poznato je po dugoj tradiciji poljoprivredne proizvodnje koja se temelji na plodnom tlu i vodnim bogatstvima. Nažalost, u zadnje vrijeme se smanjuje interes za poljoprivrednu djelatnost koju zamjenjuju druge gospodarske djelatnosti. Također, u poljoprivrednoj proizvodnji prevladava proizvodnja sirovina, a ne gotovih proizvoda. Nedovoljno je zastupljena ekološka proizvodnja te nema

organiziranog plasmana proizvoda. Ipak, potrebno je koristiti dostupna sredstva iz Programa za Ruralni razvoj kako bi se potaknuo razvoj lokalnih eko proizvoda te organizirani plasman na turističkom tržištu.

Snage	Slabosti
<ul style="list-style-type: none"> - Tradicija poljoprivredne proizvodnje - Prirodni resursi Vukovara: plodno tlo (crnica), šume, vodna bogatstva - Raspoloživost poljoprivrednog zemljišta - Povoljan sastav tla i klimatski uvjeti za poljoprivrednu djelatnost - Nezagađeno (odmoreno) tlo pogodno za ekološku proizvodnju - Postojanje i dostupnost poljoprivredne savjetodavne službe - Postojanje LAG-a Sijem 	<ul style="list-style-type: none"> - Opadanje interesa za poljoprivrednu djelatnost među mladim stanovništvom - Nedovoljna zastupljenost netradicionalnih poljoprivrednih kultura - Dominiranje velikih polj. proizvođača (manja količina raspoloživih površina za obradu izvan velikih sustava) - Tradicionalna usmjerenost na proizvodnju sirovinskih baza, odnosno pomanjkanje proizvodnje proizvoda više razine dodane vrijednosti - Niska razina ekološke proizvodnje - Niska tehnološka razina i razina prerade lokalne poljoprivrede uz visoka ulazna sredstva za pokretanje prerade - Nedovoljno istraženi, zaštićeni i promovirani lokalno-specifični proizvodi - Nedovoljan udio gotovih polj. proizvoda - Slabi financijski kapaciteti poljoprivrednih proizvođača za daljnja ulaganja u proizvodnju - Nema organiziranog plasmana polj. proizvoda - Nepovoljna dobna struktura polj. proizvođača - Poljoprivredni proizvođači nisu organizirani u svrhu zajedničkog nastupa i promocije na tržištu
Prilike	Prijetnje
<ul style="list-style-type: none"> - Trend rasta potražnje za ekološkim i bio proizvodima - Trend rasta potražnje za lokalno-specifičnim proizvodima - Pretvaranje osobne proizvodnje u proizvodnju malih serija za ponudu s kućnog praga - Klasteriranje mikro i malih prerađivača i njihovo povezivanje u model supply chain management prema subjektima/lokacijama identificirane potražnje 	<ul style="list-style-type: none"> - Jačanje konkurencije u poljoprivrednoj proizvodnji - Ne postojanje zaštite za lokalno - specifične proizvode - Visoka razina uvoza - Visoka razina sivog tržišta poljoprivrednih prerađevina, osobito mesnih prerađevina

<ul style="list-style-type: none"> - Bespovratna sredstva iz Programa ruralnog razvoja - Mogućnost plasmana turističkih proizvoda kroz turističku djelatnost 	
--	--

II.4 Industrija i poduzetničko okruženje

Vukovar ima dugu tradiciju prerađivačke industrije i obrtništva, ali tijekom Domovinskog rata industrija je pretrpjela značajne štete te je izgubljen veliki broj radnih mjesta. Sadašnje stanje poduzetništva obilježava relativno niska razina inovativnosti, odnosno nedovoljna usklađenost ponude i potražnje na tržištu. Prisutna je i nepovoljna struktura gospodarstva u kojem prevladava udio trgovine, a nedovoljno je zastupljena proizvodnja. Ipak, postoje i pozitivne strane poduzetničkog okruženja u Vukovaru. Prije svega, u Vukovaru postoji slobodna, gospodarska i poduzetnička zona te Poslovno inovacijski centar. Potporne poduzetničke institucije su aktivne u provedbi brojnih projekata kojima se stvara poticajno poduzetničko okruženje posebno stavljajući naglasak na implementaciju inovativnih rješenja. Za uspješan razvoj poduzetništva potrebno je nastaviti koristiti dostupna EU bespovratna sredstva te pratiti globalne trendove razvoja malog i srednjeg poduzetništva temeljenog na informacijskoj tehnologiji i inovacijama.

Snage	Slabosti
<ul style="list-style-type: none"> - Postojanje slobodne, gospodarske i poduzetničke zone - Postojanje poslovno inovacijskog centra Vukovar - Duga tradicija prerađivačke industrije - Duga tradicija obrtništva - Aktivne poduzetničke potporne institucije - Aktivna PPI rješenja za potporu poduzetničkim inicijativama - Postojanje obrazovnih institucija koje mogu podupirati potrebe poduzetništva 	<ul style="list-style-type: none"> - Nepovoljna struktura gospodarstva (preveliki udio trgovine i primarne poljoprivredne proizvodnje) - Nedovoljno razvijen sektor malog i srednjeg poduzetništva - Nedovoljna poduzetnička inicijativa lokalnog stanovništva - Smanjen financijski kapacitet stanovništva za samozapošljavanje (nezaposlenost, niža razina plaća, niža vrijednost nekretnina, niska kreditna sposobnost) - Niska razina inovativnosti lokalnih poduzetničkih ideja - Samozapošljavanje iz nužde umjesto iz ideje - Tradicionalna usmjerenost na zapošljavanje u velikim proizvodnim sustavima - Propadanje velikih sustava i s njima povezanih kooperacijskih mreža - Slabo korištenje suvremenih tehnologija i poslovnih rješenja - Nedovoljni uvjeti za razvoj malih poduzeća iz IT sektora (nedostatak optičke infrastrukture)

	<ul style="list-style-type: none"> - Osnovna usmjerenost poduzetničkih ideja na ograničeno lokalno tržište - Ograničenja lokalnog tržišta (tržišni potencijal) - Prevladavanje trgovine i tradicionalnih zanata u obrtništvu - Neusklađenost ponude i potražnje na tržištu rada - Nedovoljna usmjerenost na djelatnosti više dodane vrijednosti - Niska razina lokalne potpore inovativnim poslovnim idejama
Prilike	Prijetnje
<ul style="list-style-type: none"> - Dostupna bespovratna EU sredstva za ulaganja u razvoj poduzetništva - Dostupne potpore HZZ-a za samozapošljavanje - Trend razvoja poduzetništva temeljen na korištenju informacijske infrastrukture - Razvoj multifunkcionalne i prilagodljive potporne infrastrukture temeljene na suvremenim trendovima i tehnologijama (inovacije, EE/OIE, širokopolasne mreže, CNC tehnologija, IT/MM) - Razvoj kreativnih industrija, uključujući razvoj malih obrta temeljenih na lokalnoj tradiciji, kulturi te dizajnu i malim visokokvalitetnim serijama proizvoda - Razvoj mreža lokalnih proizvođača i kooperacija sukladnih proizvođača 	<ul style="list-style-type: none"> - Niska konkurentna sposobnost hrvatskog gospodarstva općenito - Složena i nepoticajna zakonska regulativa za poduzetnike - Nastavak gospodarske krize - Slaba prilagodljivost obrazovnog sustava na potrebe za razvoj modernih poslovnih/radnih kompetencija - Emigracija najkvalitetnijeg segmenta populacije - Potplaćenost kvalitetne radne snage (do 40% niža prosječna plaća po segmentima kvalifikacija) - Ne postojanje infrastrukture za potporu razvoja i verifikacije inovativnih ideja uz veliku udaljenost od najbližeg centra (Zagreb) - Ne postojanje obrazovanja za inovacije i razvoj inovativnih koncepata

II.5 Društvene djelatnosti, usluge u zajednici, odgoj i obrazovanje

Društvene djelatnosti imaju važnu ulogu za život stanovnika i u velikoj mjeri mogu utjecati na smanjenje depopulacije. U Gradu Vukovaru postoje dobro razvijene temeljne usluge za građane uključujući postojanje obrazovnih institucija, organiziranu zdravstvenu skrb, sportske i kulturne sadržaje, veliki broj aktivnih organizacija civilnog društva koje svojim radom doprinose povećanju kvalitete života građana. Ipak, uočavaju se slabosti određenih segmenata društvene infrastrukture, prije svega kroz nedovoljne i neadekvatne sportske objekte koji nisu energetski učinkoviti te predstavljaju veliki financijski teret za proračun Grada. Također se uočava nedostatak razvijenih sadržaja za slobodno vrijeme djece i mladih. Nadalje potrebno je poboljšati opremljenost predškolskih i školskih objekata u skladu sa suvremenim standardima. Nažalost, gospodarska kriza i nizak životni

standard nepovoljno utječu na razvoj usluga u zajednici pa se predlaže korištenje dostupnih bespovratnih sredstava za poboljšanje socijalnih usluga u zajednici.

Snage	Slabosti
<ul style="list-style-type: none"> - Postojanje institucija predškolskog odgoja, osnovnoškolskog i srednjoškolskog i visokoškolskog obrazovanja - Obnovljeni vrtići i osnovne škole - Grad Vukovar stipendijama potiče visokoškolsko obrazovanje svojih građana - Organizirana zdravstvena infrastruktura - Obnovljena opća bolnica - Postojanje aktivnih organizacija civilnog društva koje pružaju usluge u zajednici - Organiziranost branitelja kroz udruge - Znatno broj iznimno aktivnih udruga civilnog društva - Iskustvo u pripremi i provedbi EU projekta 	<ul style="list-style-type: none"> - Nedostatak športskih objekata koji odgovaraju suvremenim standardima - Smanjen broj školske djece zbog iseljavanja obitelji iz Vukovara - Neopremljenost srednjih škola (škole ne zadovoljavaju obrazovne standarde) - Osnovne i srednje škole ne ispunjavaju standarde HNOS-a - Ne postojanje kreativnih, inovacijskih i razvojnih sadržaja u školama - Niska razina sadržaja slobodnog vremena djece, nedostatak prostora i njihova neprimjerena opremljenost - Ne postojanje poticajnih mjera i navike uključivanja građana u samostalno rješavanje uočenih problema lokalnih zajednica - Nedostatni kapaciteti vrtića - Nezadovoljavajuće stanje objekata Doma zdravlja - Nedostatni kapaciteti za smještaj starijih i nemoćnih osoba - Niska razina motivacije građana za oblikovanje i korištenje društvenih sadržaja (korištenje sadržaja u drugim gradovima)
Prilike	Prijetnje
<ul style="list-style-type: none"> - Raspoloživa bespovratna EU sredstva posebno za strukovno obrazovanje i cjeloživotno učenje - Raspoloživa bespovratna EU sredstva za razvoj socijalnih usluga u zajednici - Deinstitutionalizacija socijalnih usluga 	<ul style="list-style-type: none"> - Nizak životni standard je prepreka većem korištenju dodatnih programa obrazovanja i aktivnosti u slobodno vrijeme - Utjecaj gospodarske krize na porast socijalno ugroženih skupina

II.6 Kulturno nasljeđe i turizam

Grad Vukovar raspolaže brojnim i raznolikim kulturnim, povijesnim i prirodnim resursima koji se turistički valoriziraju, ali još uvijek ima prostora za daljnji razvoj turizma. Iako je Vukovar jedna od važnijih turističkih destinacija istočne Hrvatske, u gradu nema dovoljno turističkih sadržaja za pojedine skupine turista, posebno, turiste s kruzera te cikloturiste. Razvoj novih sadržaja te intenzivna promocija bi doveli do dužeg boravka turista te povećanja prihoda od turizma. Prilikom planiranja

razvoja turizma potrebno je analizirati i pratiti globalne turističke trendove, ali i ponudu konkurentskih turističkih destinacija u okruženju.

Snage	Slabosti
<ul style="list-style-type: none"> - Kulturni i povijesni resursi za razvoj turizma - Raspoloživi prirodni resursi za razvoj turizma, rekreacijskih i sportskih aktivnosti - Postojanje turističke zajednice - Postojanje kulturnih događanja - Velik broj snažno profiliranih turističkih atrakcija (Vučedol, memorijalne lokacije, prepoznatljivo barokno naslijeđe, dvorac Eltz) uz potencijal razvoja dodatnih atrakcija (Natura 2000 (dunavske ade, prirodne šume), Vučedol, Adica, Batino naslijeđe) - Prostorna raznolikost krajolika (od netaknutih šumskih područja, plodnih ravnica, preko brežuljaka, ravnjaka, surduka do močvarnih staništa uz rijeke) - Porast broja aktivnih poduzeća u segmentu ponude budget smještaja 	<ul style="list-style-type: none"> - Nedovoljna promocija Vukovara kao turističke destinacije - Kratak boravak turista - Nedovoljna turistička potrošnja - Nedostatak turističkih sadržaja - Nedostatak popratnih sadržaja, slabo razvijen segment proizvoda i usluga za turiste - Slabo profilirana lokalna događanja, uglavnom usmjerena na lokalno stanovništvo (izuzetak VFF i memorijalni sadržaji) - Slabo profilirane lokalne vrijednosti i posebnosti (kulturne, gastronomske, regionalno specifične) - Udaljenost većih centara i tržišta (slabije mogućnosti razvoja dnevnih izleta, odnosno nužna usmjerenost na višednevne izlete za koje ne postoji dovoljno atraktivnih sadržaja i ponude) - Slabo korištenje resursa Dunava i s njim povezane lokalne kulture - Neiskorišteni potencijali prostora (dvorišni prostori starih zgrada, potezi uz rijeke Dunav i Vuku, prostor vikend naselja Vučedol i dr.) - Prostorna udaljenost i nepovezanost turističkih atrakcija (udaljenost između krajnjih atrakcija od 20km) - Nepovezanost Vukovara s vlastitim zaleđem, odnosno nepostojanje povezanih lanaca ponude
Prilike	Prijetnje
<ul style="list-style-type: none"> - Trend razvoja kontinentalnog turizma - Trend razvoja tržišta izletničkog turizma, kulturnog turizma, avanturističkog turizma, eko-turizma, gastro turizma i cikloturizma - Mogućnost brendiranja i profiliranje lokalnih specifičnosti kulturne, gastronomske i doživljajne ponude 	<ul style="list-style-type: none"> - Razvoj konkurentskih turističkih destinacija u okruženju - Uklapanje srijemskog identiteta u slavonski (nestajanje regionalnih posebnosti) - Nedovoljan poticaj države u razvoju kontinentalnog turizma

<ul style="list-style-type: none"> - Mogućnost povezivanja turističkih atrakcija mrežom pješačkih i biciklističkih staza, uspostava turističkog prometa malim plovilima na Dunavu i Vuki (potencijalna mreža od 70km turističkih staza) - Bespovratna sredstva iz EFRR-a i Programa ruralnog razvoja namijenjena razvoju turizma 	<ul style="list-style-type: none"> - Percepcija kontinentalnog turizma kao isključivo etno turizma
--	---

II.7 Sumarni SWOT i zaključci

Sumarni prikaz najvažnijih snaga, slabosti, prijetnja i prilika grada Vukovara dan u donjoj tablici:

Snage	Slabosti
<ul style="list-style-type: none"> - Povoljan geoprometni položaj - Bogata kulturna i povijesna baština - Bogatstvo i raznovrsnost prirodnih resursa koje se mogu turistički valorizirati - Tradicija poljoprivredne proizvodnje - Prisutnost poduzetničkih potpornih ustanova i poduzetničkih zona - Postojanje zdravstvene infrastruktura - Iskustvo u provedbi projekata financiranih bespovratnim EU sredstvima 	<ul style="list-style-type: none"> - Nedovoljna promocija Vukovara kao turističke destinacije - Nedostatak turističkih sadržaja - Nedovoljno radnih mjesta - Neusklađenost ponude i potražnje na tržištu rada - Neusklađenost programa obrazovanja s potrebama tržišta rada - Nedostatak kvalitetnih športskih objekata - Energetska neučinkovitost sportske infrastrukture (predstavlja veliki trošak za Grad) - Nedovoljno korištenje obnovljivih izvora energije - Zapuštene zgrade u središtu grada u privatnom vlasništvu narušavaju sliku grada - Visoka stopa nezaposlenosti i velik broj korisnika zajamčenih minimalnih naknada
Prilike	Prijetnje
<ul style="list-style-type: none"> - Raspoloživa EU i nacionalna sredstva za financiranje projekata - Trend razvoja kontinentalnog turizma - Mogućnost povezivanja lokalne proizvodnje s turističkim tržištem - Trend razvoja kreativnih industrija temeljenih na inovacijama 	<ul style="list-style-type: none"> - Nastavak gospodarske krize - Nastavak iseljavanja mladih obitelji u inozemstvo u potrazi za poslom - Razvoj konkurentskih turističkih destinacija u okruženju - Slaba prilagodljivost obrazovnog sustava na potrebe za razvoj modernih poslovnih/radnih kompetencija

- Trend razvoja poduzetništva temeljen na korištenju informacijske infrastrukture	- Moguće zagađenje vodotoka Dunava
---	------------------------------------

Na temelju analize stanja i provedene SWOT analize s lokalnim dionicima može se zaključiti kako Vukovar raspolaže brojnim i raznolikim resursima koji mogu pozitivno utjecati na razvoj grada, gospodarsku regeneraciju, otvaranje novih radnih mjesta i zadržavanje stanovnika, odnosno povećanje kvalitete života. Naime, zbog povoljnog geoprometnog položaja te postojanja prirodne i kulturno povijesne osnove, Vukovar ima potencijala za daljnji razvoj turizma, posebno sportskog i kulturnog turizma (uz već razvijeni memorijalni turizam).

Postojanje aktivnih poduzetničkih potpornih institucija posebno u području razvoja inovativnih proizvoda i usluga od velikog je značaja u nastavku razvoja lokalnog gospodarstva te poticanju lokalne proizvodnje koja se može plasirati kroz turizam, te biti regionalno konkurentna.

Osim gospodarske regeneracije, nužno je osigurati bolju dostupnost i veću kvalitetu društvenih usluga za stanovništvo. Veća kvaliteta stanovanja, niži troškovi energije, očuvani prirodni resursi, suvremeni uvjeti obrazovanja te razvijeni sadržaji za kvalitetno provođenje slobodnog vremena preduvjet su smanjenje depopulacije.

III. Lokalno partnerstvo i rezultati javnih konzultacija

Lokalno partnerstvo

Za identifikaciju stvarnih razvojnih problema i potreba potrebno je primijeniti participativan pristup koji uključuje aktivno sudjelovanje svih relevantnih dionika područja grada Vukovara. Primjenjujući „Bottom-up“ pristup moguće je složene razvojne probleme i potrebe sagledati sa različitih aspekata što omogućava učinkovito donošenje odluka o izboru intervencija. Lokalni dionici imaju aktivnu ulogu u svim fazama planiranja, čak štoviše, lokalno partnerstvo pokretač je planskog procesa razvoja područja grada. Prilikom formiranja lokalnog partnerstva potrebno je uključiti što širi krug dionika uključujući i javni, privatni i civilni sektor.

Formiranje lokalnog partnerstva u fazi izrade analize područja i intervencijskog plana postiže se kroz uspostavu Jedinice za IP i Partnerstva za IP putem odluke čelnika JLS.

Jedinica za IP predstavlja operativno tijelo koje na lokalnoj razini treba preuzeti najveći udio administrativnog i tehničkog rada na izradi IP. U provedbenoj fazi, Jedinica u proširenom obliku može obavljati i zadatke vezane uz provedbu i praćenje IP-a.

Zadaci jedinice za IP su sljedeći:

- Organizacija i rad na izradi analize područja i IP-a;
- Identifikacija i kontinuirano prikupljanje podataka o projektima kroz konzultaciju s dionicima;
- Suradnja s vanjskim ex-ante evaluatorima;
- Priprema dokumenata - Analiza područja i Intervencijski plan;

- Operacionalizacija (selekcija i prioritizacija projekata, izrada projektne dokumentacije u suradnji sa stručnjacima);
- Suradnja i komunikacija s Ministarstvom i drugim relevantnim tijelima (npr. županija, regionalni koordinator, LAG i sl.)

Grad Vukovar donio je Odluku o imenovanju članova Jedinice za IP 18. veljače 2016. godine. Sastav Jedinice za IP grada Vukovara je sljedeći:

Ime i prezime	Institucija
Ivana Mujkić, voditeljica jedinice	Grad Vukovar
Siniša Mitrović, član	Grad Vukovar
Branko Knežević, član	Grad Vukovar
Davorka Krajnović, član	Grad Vukovar
Igor Antolović, član i	Grad Vukovar
Dušanka Mišćević, član	Razvojna agencija Vukovar

Partnerstvo za IP predstavlja savjetodavnu i informativnu podršku gradskoj upravi u pripremi i provedbi intervencijskog plana.

Zadaci Partnerstva za IP su sljedeći:

- Prikupljanje i pružanje informacija/podataka, prijedloga i mišljenja (dostava prijedloga, dokumenata i podataka, aktivno sudjelovanje na planskim i konzultativnim sastancima i raspravama).
- Aktivno praćenje procesa izrade i povratno informiranje vlastite organizacije i drugih dionika tijekom cijelog planskog procesa.
- Davanje mišljenja na završni nacrt IP prije usvajanja od strane Gradskog vijeća

Grad Vukovar donio je Odluku o imenovanju članova Jedinice za IP 1. ožujka 2016. godine. Sastav Partnerstva IP grada Vukovara je sljedeći:

Ime i prezime	Institucija
Marko Mlakić,	Gradski savjet mladih
Saša Piljaš,	Zajednica športsko ribolovnih udruga Vukovar
Ivanka Miličić,	Hrvatski dom,
Jasna Babić,	Turistička zajednica grada Vukovara
Ivan Radeljak,	Lučka uprava Vukovar
Ivan Marijanović,	Hrvatska gospodarska komora Županijska komora Vukovar
Vedran Foriš,	Razvojna agencija Vukovar,
Dražen Zovko,	Udruženje obrtnika Vukovar
Ljiljana Blažević,	Fond za obnovu i razvoj grada Vukovara,
Marijan Kuprešak,	Hrvatski zavod za mirovinsko osiguranje, područni ured Vukovar
Jasna Kolar,	Hrvatski zavod za zapošljavanje
Kristijan Lovrenščak,	Tehno stan Vukovar d.o.o.
Ivana Molnar,	Komunalac, d.o.o.
Marina Ugljik,	Mirovna grupa mladih Dunav

Rezultati javnih konzultacija

Rad s lokalnim partnerstvom organiziran je i proveden kroz radionice, sastanke predstavnika jedinice za IP i lokalnog koordinatora te internih savjetovanja i sastanaka unutar Jedinice za IP i lokalnog Partnerstva.

Prva radionica s dionicima bila je organizirana kao 6 konsektivnih sastanaka s dionicima organiziranima u 6 tematskih skupina (planskih domena):

1. Poljoprivreda i ruralni razvoj
2. Mobilnost, promet i stanovanje
3. Okoliš i upravljanje prirodnim resursima
4. Industrija, poduzetništvo i poduzetnička infrastruktura (uključujući strukovno, više i visoko obrazovanje, obrazovanje odraslih)
5. Društvene djelatnosti, usluge u zajednici, odgoj i obrazovanje
6. Kulturno nasljeđe i turizam

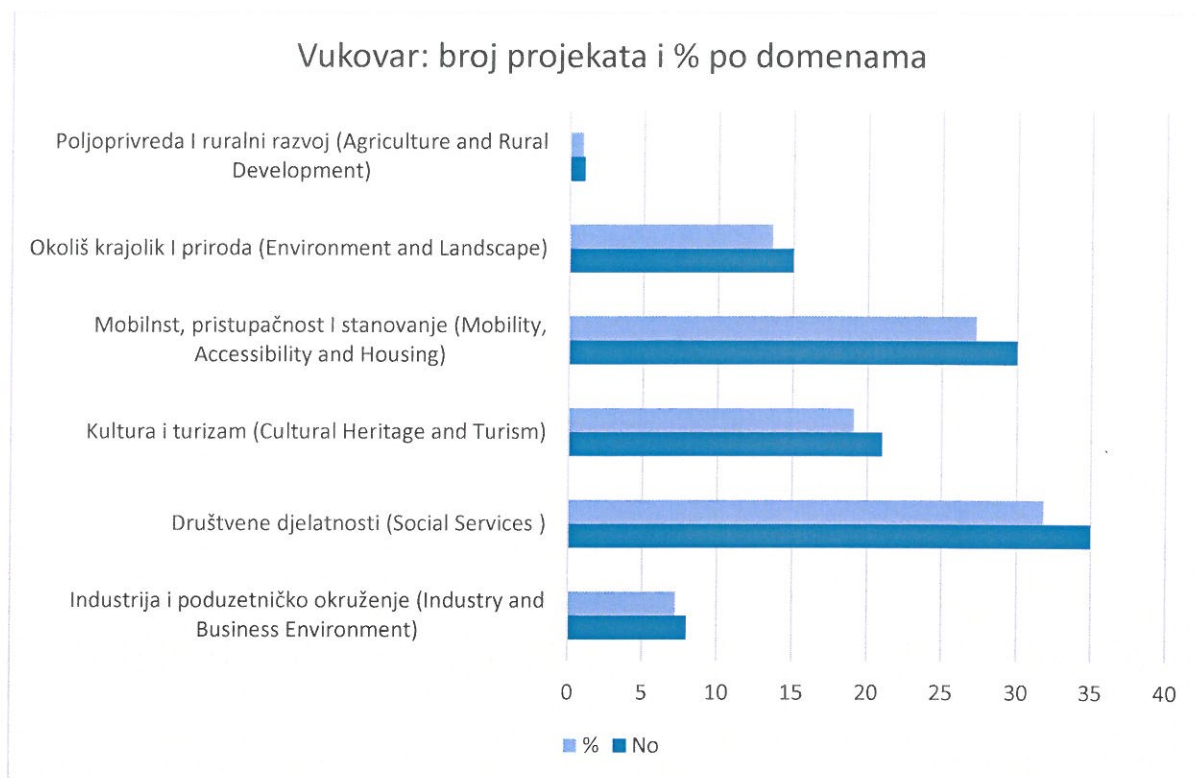
Nastavno na prikupljanje projektnih ideja od dionika, tim tehničke pomoći je pružio podršku Jedinici za IP u analizi i razradi projekata, putem radnih sastanaka i razmjene dokumenata. Rad se odnosio na razmatranje i ocjenjivanje projekata, prikupljanje dodatnih podataka i razvoj projektnih ideja u suradnji s relevantnim dionicima. Ocjena projekata vršila se u odnosu na osnovnu prihvatljivost, zrelost i relevantnosti, njihovu lokaciju i potrebe na koje ukazuju, a posebna pozornost obratila se odnosima između pojedinih prijedloga, odnosno sinergijama između pojedinih inicijativa i važnosti za lokalnu zajednicu (integrirani participativni pristup).

Ova analiza je rezultirala indikacijom tema i lokacija prioritetnih inicijativa, koje su bile analizirane i posjećene tijekom druge radionice u travnju 2016. godine. Na radionici su predstavljene prioritetne potrebe i lokacije integriranih intervencija. Na trećoj radionici u lipnju 2016. godine, predstavljene su konačno definirane razvojne teme te daljnji koraci u razradi razvojnih scenarija odnosno nastavku planskog procesa i izrade Intervencijskog plana.

Tijekom analize projekata, lokalni koordinador i Jedinica za IP radili su na unaprjeđenju pojedinih projektnih prijedloga u smislu prikupljanja dodatnih informacija i podataka te konzultacija sa dionicima i potencijalnim korisnicima. Jedinici za IP je sugerirano da Grad započne s izradom studija izvedivosti/ocjena isplativosti za kompleksnije projekte, te procjene sukladnost s normativnim zahtjevima (prostorno-planski i građevinski propisi, nacionalni standardi).

U procesu izrade analize stanja, prikupljeni su projektni prijedlozi i ideje lokalnih dionika kao relevantni pokazatelji razvojnih potreba grada. Prikupljano je 110 projektnih ideja koje su razvrstane u šest planskih domena. Najveći broj projektnih ideja pripada domenama društvene djelatnosti (35 projekata) i Mobilnost, pristupačnost i stanovanje (30 projekata). Grafički prikaz projektnih ideja prema domena prikazan je u nastavku.

Slika 21: Struktura projektnih ideja prema planskim domenama



Ruralni razvoj i poljoprivreda

Unatoč dugoj poljoprivrednoj tradiciji grada Vukovara, u domeni Ruralni razvoj i poljoprivreda prikupljena je samo jedna projektna ideja. Radi se o projektu AGRO-Vukovar, poljoprivredno inovacijski centar koji se odnosi na izgradnju poljoprivredne infrastrukture. U području poljoprivrede nužno je razviti temeljnu infrastrukturu podrške poljoprivrednim proizvođačima radi poboljšanja uvjeta proizvodnje, prerade i plasmana proizvoda. Na širem području grada ne postoji infrastruktura koja podržava optimizaciju plasmana proizvoda, odnosno proizvođači takvu infrastrukturu najčešće ne posjeduju zbog njezine cijene. Grad u ovom području želi osigurati javno dostupnu infrastrukturu svim poljoprivrednim proizvođačima kako bi im omogućili rast i razvoj. Infrastruktura se sastoji od hladnjača, opreme potrebne za razvoj prerade, distribucije te savjetodavnih programa.

U području poljoprivrede i ruralnog razvoja identificirani projekt se ogleda u doprinosu održivom ekonomskom razvoju kroz poticanje održivog rasta poljoprivredne i prehrambene proizvodnje te povećanje prilika za zapošljavanje u Gradu Vukovaru te razvoj zaokruženog koncepta za potporu održivoj i prosperitetnoj poljoprivrednoj i prehrambenoj proizvodnji.

Mobilnost, promet i stanovanje

U domeni Mobilnost, promet i stanovanje prikupljeno je 30 projektnih prijedloga, a prosječna vrijednost iznosi 6.827.047,16 kn. Predloženi projekti odnose se na rekonstrukciju nerazvrstanih cesta i javne rasvjete, izgradnju autobusnog kolodvora te ulaganje u stambenu komunalnu infrastrukturu u svrhu poboljšanja uvjeta stanovanja te povećanje energetske učinkovitosti.

Okoliš, prirodni resursi i krajolik

Planska domena okoliš, prirodni resursi i krajolik obuhvaća 15 projektnih prijedloga, prosječne vrijednosti : 6.841.332,88 kn. Predloženi projekti uključuju revitalizaciju korita stare Vuke, povećanje energetske učinkovitosti javnih objekata te podizanje svijesti o važnosti razvrstavanja otpada.

Industrija, poduzetništvo i poduzetnička infrastruktura (uključujući strukovno, više i visoko obrazovanje, obrazovanje odraslih)

Unutar planske domene Industrija, poduzetništvo i poduzetnička infrastruktura nalazi se 8 projektnih prijedloga, prosječne vrijednosti 8.046.750,00 kn. Ova domena od iznimnog je značaja za gospodarsku regeneraciju grada jer potiče razvoj poduzetništva te osigurava otvaranje novih radnih mjesta što rezultira zadržavanjem stanovništva u gradu Vukovaru. Predloženi projekti uključuju jačanje kapaciteta gospodarske zone te stvaranje povoljnih uvjeta za razvoj poduzetništva kao i poticanje inovacija kao pokretača razvoja i razvoj i provedbu poduzetničkih obrazovnih programa.

Društvene djelatnosti, usluge u zajednici, odgoj i obrazovanje

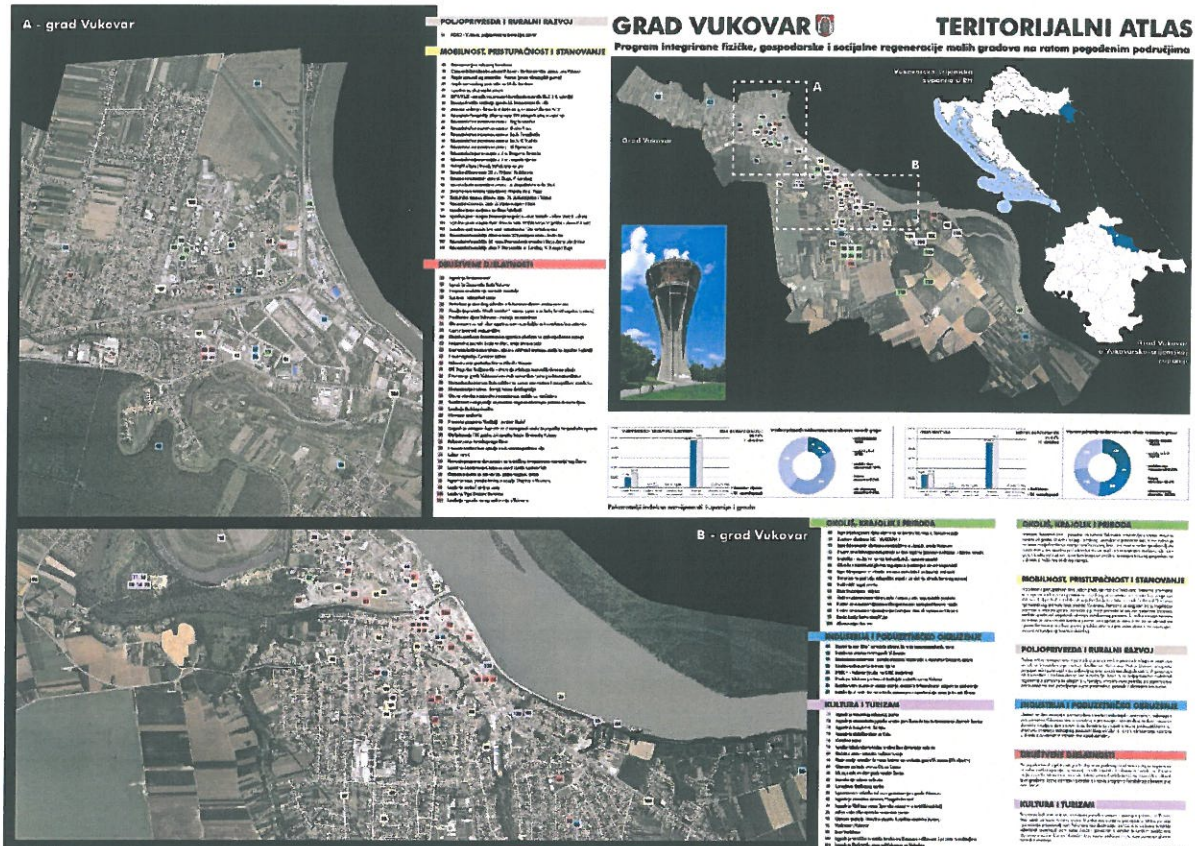
Domena društvenih djelatnosti uključuje najveći broj projekata, 35 projektnih prijedloga, prosječne vrijednosti 5.511.128,38 kn. Predloženi projekti tematski obuhvaćaju izgradnju ekonomske škole u Vukovaru kao jedine srednje škole koja nije obnovljena, izgradnja društveno - kulturnih centara i prostora za udruge, rehabilitaciju branitelja Domovinskog rata, modernizaciju obrazovnih programa te ulaganje u izgradnju i razvoj sportske infrastrukture grada.

Kulturno nasljeđe i turizam

Planska domena Kulturno nasljeđe i turizam obuhvaća 21 projektni prijedlog, prosječne vrijednosti 5.290.492,82 kn. Predloženi projekti tematski se vežu za razvoj turizma na području grada kao jednog od pokretača gospodarskog razvoja. Turizam predstavlja kompleksnu djelatnost koja može povezati poljoprivrednu djelatnost, održivu valorizaciju kulturnih i prirodnih vrijednosti grada, potaknuti poduzetništvo te doprinijeti povećanju prepoznatljivosti grada Vukovara kao atraktivne turističke destinacije.

Prilog 1. Teritorijalni atlas

Teritorijalni atlas predstavlja kartografski prikaz teritorijalnih potreba (projektnih prijedloga) i pripremljen je kao georeferencirana baza podataka na ortofoto podlozi (vektor grafika). Teritorijalni atlas grada Vukovara prikazan je u nastavku:

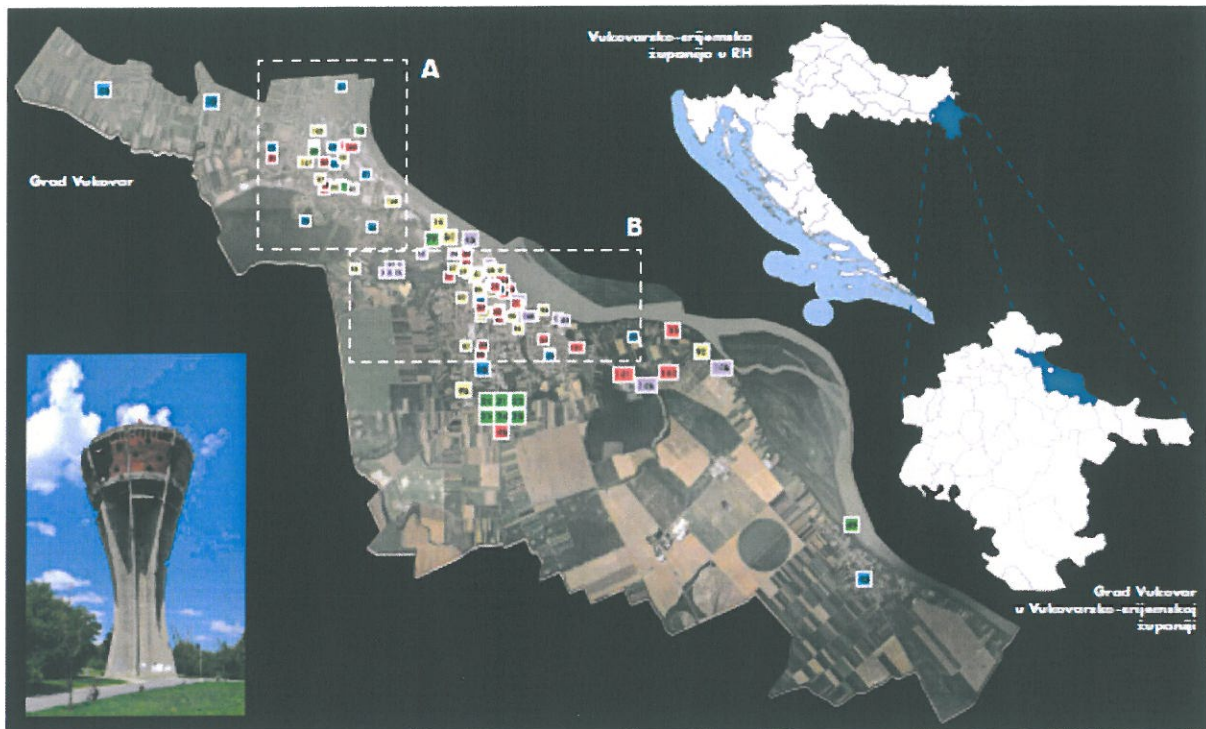


Prilog 2. Integrirani teritorijalni pristup – identifikacija prioriternih zona intervencije

Najvažnija karakteristika Integrirano teritorijalnog pristupa je identifikacija razvojnih potreba u prostoru. Nakon što se prikupljeni projekti kao iskazi razvojnih potreba smjeste u prostor, mogu se utvrditi područja najveće koncentracije projekata kako prema prostoru tako i prema temi.

1.1 Prioritetne lokacije intervencija

Na temelju izrađenog Teritorijalnog atlasa, može se zaključiti kako je koncentracija razvojnih potreba iskazana predloženim projektima najveća na dvije lokacije grada: Središte grada i Borovo naselje. Osim ove dvije najveće zone intervencije, analizom teritorijalnog atlasa mogu se iščitati i druge manje lokacije integriranih projekata. Na slici ispod prikazane su 2 prioritne zone intervencije u gradu Vukovaru.



Karta x: Prioritetne lokacije intervencija

Legenda:

- A** Borovo naselje
- B** Središte grada

1.2 Prioritetne razvojne teme

U ovom poglavlju definirane su najvažnije razvojne teme nastale na temelju detaljne analize stanja, usklađivanja sa SWOT analizom prema planskim domenama i prikupljenih projektnih ideja lokalnih dionika. Prilikom definiranja razvojnih tema aktivnu ulogu je imala Operativna jedinica te je provedeno savjetovanje s lokalnim dionicima i Partnerstvom.

Razvojne teme određene su prostorom i temom. Pri prostornom definiranju tema razmatrana je koncentracija razvojnih potreba u određenom području grada te interakcija između različitih projektnih ideja, dok su teme određene sadržajem predloženih intervencija odnosno utvrđenih potreba. U gradu Vukovaru prostorno gledajući, ističu se dvije teme: Borovo naselje i šire središte grada uključujući i park šumu Adica.

Svaka razvojna tema razmatrana je kroz relevantnost odnosno probleme i potrebe, opis teme, predložene intervencije, indikativnu vrijednost i zrelost. Na kraju svake teme dan je prikaz najvažnijih prednosti i nedostataka svake od tema.

Sve predložene razvojne teme u skladu s vizijom postavljenom u Strategiji obnove i razvoja grada Vukovara 2014.-2020. koja glasi:

„Vukovar – Grad u kojem sve generacije rado i dobro žive“

Opći cilj svih razvojnih tema je doprinijeti smanjenju depopulacije i siromaštva, povećanjem kvalitete života stanovnika.

Prioritetne razvojne teme Vukovara su:

1. *Poboljšanje društvene infrastrukture grada Vukovara u svrhu povećanja kvalitete života stanovnika,*
2. *Potpora razvoju gospodarstva kroz koncept Pametnog grada,*
3. *Obogaćivanje turističke ponude grada i*
4. *Povećanje energetske učinkovitosti grada*

Prve dvije razvojne teme vežu se prvenstveno uz prostor Borova naselja, a treća razvojna tema veže se za područje Adice, odnosno šireg centra grada. Četvrta tema obuhvaća i Centar grada i Borovo Naselje. Kao što je već naglašeno, prioritetne teme su odabrane na temelju njihovog potencijala za generiranje zapošljavanja, novih radnih mjesta te povećanje kvalitete života stanovništva grada.

1. Poboljšanje društvene infrastrukture grada Vukovara u svrhu povećanja kvalitete života stanovnika

Razvojna tema 1	Poboljšanje društvene infrastrukture grada Vukovara u svrhu povećanja kvalitete života stanovnika
Relevantnost teme	<p>Kvalitetna i dostupna društvena infrastruktura nužna je za osiguranje ugodnog života stanovnika Vukovara, posebno djece i mladih. Na temelju podataka dobivenih analizom stanja te SWOT analizom i konzultacije sa Operativnom jedinicom, zaključeno je da je u Vukovaru prioritetno ulagati u obnovu i razvoj sportske infrastrukture te dijela obrazovne infrastrukture uključujući Ekonomsku školu. Na području grada Vukovara ima aktivnih 65 sportskih društava u kojima se sportom aktivno bavi oko 3000 Vukovaraca. Većina sportske infrastrukture postoji, ali je u lošem stanju ili ne odgovara suvremenim sportskim standardima, dok je za pojedine sportove potrebno izgraditi novu sportsku infrastrukturu. Osim toga, postojeća infrastruktura energetske je neučinkovita te predstavlja velik teren za proračun Grada. Nova i poboljšana sportska infrastruktura potaknula bi građane Vukovara na bavljenje sportom što pozitivno utječe na zdravlje stanovnika, ali i povećanje zadovoljstva životom i sadržajima prvenstveno za djecu i mlade. Osim navedenog, poboljšana sportska infrastruktura omogućuje i generiranje prihoda i stvaranje novih radnih mjesta. Naime, suvremeni sportski objekti moći će se ponuditi na korištenje sportskim klubovima iz Hrvatske i regije u svrhu priprema za natjecanja. Kako je Vukovar velikim dijelom orijentiran i za biciklistički / rekreativni turizam, novi sportski objekti obogatit će postojeću turističku ponudu za ovaj tržišni segment sportskog turizma.</p> <p>Brojne sportske udruge u gradu Vukovaru imale bi uvjete za razvoj novih sportskih sadržaja za građane, ali i turiste. S obzirom da bi se ulaganjem u modernizaciju smanjili troškovi održavanja, stvorili bi se uvjeti za subvencioniranje sportskih aktivnosti za građane slabijeg imovinskog stanja te drugih ranjivih skupina čime se doprinosi boljoj društvenoj koheziji.</p> <p>Sažeto, najvažnije potrebe vezano za sportski infrastrukturu su :</p> <ul style="list-style-type: none"> - u Vukovaru ne postoje odgovarajući sportski tereni za škole i sportske udruge - postojeći objekti imaju veliku potrošnju energije te predstavljaju veliki trošak za grad - nemogućnost organizacije sportskih natjecanja jer objekti ne odgovaraju zadanim sportskim standardima

	<p>Pored sportske infrastrukture, potrebno je ulagati u obrazovnu infrastrukturu, prvenstveno Ekonomsku školu kao jedinu školu koja nije obnovljena nakon Domovinskog rata. Ekonomska škola se trenutno nalazi u objektu za koji nisu regulirani vlasnički odnosi, te je u stanju koji ne pruža minimalne uvjete za boravak učenika i nastavnika. Izgradnjom Ekonomske škole osigurali bi se uvjeti za kvalitetnije provođenje nastavnog programa odnosno bolje povezivanje s gospodarstvom.</p>
Opis razvojne teme	<p>U planu je energetska obnova postojećih sportskih objekata u sportsko rekreativnom centru Borovo Naselje kao i izgradnja pojedinih sportskih objekata u istom.</p> <p>Planirana je i izgradnja Ekonomske škole u središtu grada Vukovara.</p>
Razvojna podtema:	RT 1.1. Poboljšanje kvalitete sportske infrastrukture izgradnjom Sportskog grada
Planska domena:	Društvene djelatnosti, usluge u zajednici, odgoj i obrazovanje
Područje intervencije:	Borovo naselje
Opis podteme:	<p>Svi sportski objekti koje je potrebno obnoviti ili izgraditi skoncentrirani su na jednom mjestu na području Borova Naselja. Predloženom intervencijom razvio bi se Sportski grad kao središnje mjesto za bavljenje sportom u gradu Vukovaru. Na ovaj način bi se stvorili uvjeti za bavljenje sportom kako za učenike vukovarskih škola i sportskih udruga tako i sportskih klubova koji bi dolazili na pripreme i natjecanja u grad Vukovar. Predloženim projektima energetska bi se obnovila sportska dvorana što bi dovelo do smanjenja potrošnje energije i lakšeg održavanja od strane Grada. Nadalje, uredili bi se postojeći teniski tereni te bi se izgradila zatvorena dvorana za tenis čime bi se stvorili uvjeti za cjelogodišnje bavljenje tenisom. Planirana je i sanacija nogometnog igrališta, izgradnja natkrivene tribine s pratećim sadržajima te izgradnja atletske staze. Projektom bi se izgradila i polivalentna dvorana za borilačke sportove a predviđena je i sanacija vanjskih igrališta za mali nogomet i boćanje, izgradnja vanjskih igrališta za košarku i odbojku, izgradnja igrališta za mini golf, izgradnja vanjskih stolova za stolni tenis te pomoćni sportski objekti. Da bi nova infrastruktura mogla biti učinkovita i održiva, nužno je u partnerstvu sa sportskim udrugama razviti nove sportske sadržaje kako za građane, tako i za pripreme i natjecanja sportaša i turista iz Hrvatske i regije. Predviđen je i razvoj sportskih natjecanja koja bi se tradicionalno održavala u Vukovaru čime bi se dodatno obogatila i turistička ponuda Grada.</p> <p>S obzirom da se radi o složenom konceptu i većem broju kako objekata tako i sadržaja, potrebno je planirati i uspostaviti jedinstveni model upravljanja Sportskim gradom kako bi se osiguralo održivo i učinkovito upravljanje. Sustav upravljanja je potrebno uspostaviti koristeći koncept Pametnog grada koji omogućuje učinkovito i transparentno upravljanje.</p>
Predložene intervencije	<ul style="list-style-type: none"> ➤ Priprema i razvoj projektne dokumentacije: 2.000.000,00 kn ➤ Energetska obnova sportske dvorane: 8.000.000,00 kn ➤ Nadogradnja teniskih terena: 8.000.000,00 kn ➤ Nadogradnja nogometnog igrališta: 4.200.000,00 kn ➤ Izgradnja dvorane za borilačke sportove: 4.000.000,00 kn ➤ Razvoj novih sportskih sadržaja 1.000.000,00 kn

	➤ Tehnička pomoć u pripremi i provedbi projekata 800.000,00 kn
Ukupna planirana vrijednost:	28.000.000,00 kn
Promotor projekta	Grad Vukovar, Sportske udruge
Zrelost projekta	Dio projektne dokumentacije je pripremljen (Glavni projekt za izgradnju zatvorene teniske dvorane kao i Glavni projekt rekonstrukcije i povećanja toplinske zaštite ovojnice zgrade, glavni strojarski i glavni elektrotehnički projekt energetske obnove sustava rasvjete sportske dvorane Borovo Naselje) dok je veći dio projekta u idejnoj fazi i tek treba izraditi Studiju izvedivosti i ishodovati potrebne dozvole.
Razvojna podtema:	RT 1.2. Ulaganje u poboljšanje obrazovne infrastrukture grada Vukovara
Planska domena:	Društvene djelatnosti, usluge u zajednici, odgoj i obrazovanje
Područje intervencije:	Središte grada
Predložene intervencije:	<ul style="list-style-type: none"> ➤ Izgradnja ekonomske škole ➤ Razvoj novih obrazovnih sadržaja Ekonomske škole u skladu s potrebama poduzetništva
Ukupna planirana vrijednost:	60.000.000,00 kn
Promotor projekta:	Ekonomska škola Vukovar
Zrelost projekta:	Projekt je u idejnoj fazi, nema izrađene nikakve projektne dokumentacije
Opis razvojne pod teme:	Izgradnja Ekonomske škole Vukovar planirana je u središtu grada blizu stambenog naselja Olajnica, autobusnog kolodvora i tržnice. U sklopu Ekonomske škole planira se izgradnja sportske dvorane koju bi koristile sve osnovne i srednje škole na području grada Vukovara za veća sportska natjecanja.
Prednosti teme:	- kvalitetniji društveni sadržaji za građane, doprinos zadržavanju stanovnika, pozitivan utjecaj na društvenu koheziju, obogaćivanje turističke ponude grada, pozitivan utjecaj na stvaranje privremenih i trajnih radnih mjesta, mogućnost uključivanja većeg broja dionika
Nedostaci teme:	- nezrelost projekata, neriješeni imovinsko pravni odnosi na planiranoj lokaciji Sportskog grada

2. Potpora razvoju gospodarstva kroz koncept Pametnog grada

Razvojna tema 2	Potpura razvoju gospodarstva kroz koncept Pametnog grada
Relevantnost teme	<p>Grad Vukovar je u Domovinskom ratu pretrpio brojne štete koje su izrazito negativno utjecale na razvoj gospodarstva. Iako grad ima bogatu prerađivačku i obrtničku tradiciju, danas je gospodarstvo slabo razvijeno te ne pruža dovoljno radnih mjesta lokalnom stanovništvu. Iako analiza stanja pokazuje da se broj poduzeća povećava, broj zaposlenih se smanjuje iz čega se može zaključiti da novootvorena poduzeća ne stvaraju nova radna mjesta. Također, nepovoljna je i struktura djelatnosti što negativno utječe na dugoročni razvoj gospodarstva u gradu. Potrebno je poticati razvoj malih inovativnih poduzetničkih inicijativa koji mogu biti konkurentni na regionalnom tržištu.</p> <p>Za gospodarsku regeneraciju grada Vukovara, nužno je poticanje razvoja malog i srednjeg poduzetništva koje može biti važan pokretač gospodarskog ciklusa. Pokretanjem poduzetništva stvaraju se nova radna mjesta koja s jedne strane osiguravaju egzistenciju lokalnog stanovništva i</p>

	smanjuju iseljavanje stanovnika u druge dijelove RH i inozemstvo. S druge strane, poduzetništvo kroz generiranje prihoda od poreza utječe i na povećanje ukupnih prihoda Grada te povećanje sredstava za ulaganje u javne funkcije.
Opis razvojne teme	Analiza stanja kao i operativna analiza te konzultacijama s Operativnom jedinicom i Partnerstvom pokazuje da je za povećanje konkurentnosti poduzetništva potrebno ulagati u <ol style="list-style-type: none"> 1) Stvaranje poticajnog poduzetničkog okruženja uspostavom Pametnog grada 2) Razvoj poduzetništva u gradu Vukovaru 3) Razvoj poduzetničkih kompetencija
Razvojna podtema:	RT 2.1. Stvaranje poticajnog poduzetničkog okruženja
Planska domena:	Industrija, poduzetništvo i poduzetnička infrastruktura
Područje intervencije:	Borovo naselje
Predložene intervencije	<ul style="list-style-type: none"> ➤ Izgradnja ukupne optičke mreže od 150 km ➤ Razvoj koncepta Pametnog grada „Smart city“ - razvoj online platforme baze nekretnina, gradskih procedura za poduzetnike, virtualnih identiteta korisnika javnih usluga i dr. ➤ Razvoj PPI usluga za poduzetnike <ul style="list-style-type: none"> -Razvoj potporne infrastrukture (CNC, EE/OIE, MM uslužni centri) -Razvoj potpornih usluga
Ukupna planirana vrijednost:	40 milijuna kuna (optika i Pametni grad (Smart city)) 2,8 milijuna kuna (PPI infrastruktura i usluge)
Promotor projekta	Razvojna agencija Vukovar (BIC-Poslovno inovacijski centar Vukovar)
Zrelost projekta	Za projekte nije potrebna građevinska dokumentacija. Za projekt BIC-a izrađena je studija (FS/CBA) i plan upravljanja. Za optiku i Smart city potrebna je izrada FS/CBA. BIC kao prostor je u završnoj fazi izgradnje, prema strukturi prvih stanara inkubatora i zainteresiranih poduzetnika za prostore inovacijskog centra izrađen je okvirni plan razvoja sadržaja i usluga BIC-a.
Opis razvojne podteme	U sklopu BIC-a postoji Laboratorij za OIE i co-working prostor, u planu je opremanje CNC centra, centra za 3D modeliranje i ispise, virtualnog inkubatora, virtualnog co-workinga te centra za IT i multimediju. Osnovna svrha ovih centara je poduzetnicima pružiti infrastrukturu za razvoj i testiranje poslovnih ideja bez potrebe inicijalne nabave skupe opreme, kao i pružiti uslužno korištenje opreme tvrtkama koje imaju potrebu za njihovim korištenjem u manjem dijelu poslovnog procesa, a s ciljem potpore razvoju proizvoda temeljenih na inovacijama. Razvoj online platforme Pametnog grada uključuje uspostavu baze projekata, slobodnih gradskih nekretnina za poduzetnike, praćenje upravljanja društvenim i komunalnim uslugama u gradu, razvoj modela potpore inovacijama i sl. čime bi procedure važne za poticanje razvoja poduzetništva postale transparentne brže i učinkovitije.
Razvojna podtema:	RT 2.2. Razvoj poduzetništva u gradu Vukovaru
Planska domena:	Industrija, poduzetništvo i poduzetnička infrastruktura

Područje intervencije:	Područje grada
Predložene intervencije/ projekti/ aktivnosti/:	<ul style="list-style-type: none"> ➤ Proširenje i otvaranje proizvodnih pogona, nabava opreme, usavršavanje, certificiranje, standardi kvalitete, marketing, promocija i plasman proizvoda i sl. ➤ Razvoj novih proizvoda i usluga – start-up poduzeća ili tvrtke u oblikovanju novih tržišnih proizvoda/usluga - osnivanje poduzeća, plaće zaposlenika, nabava opreme, marketing, ulaganje u razvoj i istraživanje, usavršavanje ➤ Razvoj tradicionalnih obrta i djelatnosti proizvodnje autohtonih proizvoda - nabava opreme, marketing, razvoj proizvoda, usavršavanje
Ukupna planirana vrijednost:	Po 5 potpora prema području (ukupno 15) prilagođeno potrebama mjere. Mjera 1 – najveći potpora do 200.000 kn (ukupno 1 mil kn), Mjera 2 – najveća potpora do 250.000 kn (ukupno 1,25 mil kn), Mjera 3 – najveća potpora do 50.000 kn (ukupno 250.000 kn). Ukupna vrijednost mjera – 2.500.000,00 kn
Promotor projekta:	Razvojna agencija Vukovar
Zrelost projekta:	Idejna faza Za projekt je potrebna izrada grant sheme te studija traženih učinaka (definiranje očekivanih rezultata uloženi sredstava)
Opis razvojne pod teme:	<p>Planirana grant shema za poduzetnike podrazumijeva mjere potpore razvoju poslovnih ideja u smislu sufinanciranja tzv. nultog koraka, odnosno izrade potrebne dokumentacije (građevinske, financijske, poslovne) te završnih koraka pripreme proizvoda za tržišni plasman (testiranje proizvoda, dobivanje potrebnih certifikata (CE, ISO, HREN i dr.), komercijalizacija). S obzirom na ograničene izvore financiranja navedenih aktivnosti potrebno je oblikovanje poziva vezanog uz tip poduzeća u procesu razvoja novog ili značajnije unaprijeđenog tržišnog proizvoda ili usluge (tzv. start-up proizvodnja) i poduzetnika-početnika u procesu inicijalnog razvoja vlastitog poslovanja. Prema iskustvima BIC-a, odnosno trenutno potpisanih ugovora za stanare inkubatora (8) te interesa iskazanih za prostore inovacijskog centra (dovršetak projekta do kraja 2016.) može se računati s 10 tvrtki koje su iskazale interes za pokretanje proizvodnje temeljene na inovacijama ili znatnom unaprjeđenju postojećih proizvoda. Za zatvaranje potrebnih sredstava za inicijalni razvoj te pripremu proizvoda za tržišni plasman potrebno je u prosjeku 500.000 kn uz napomenu da iznos ovisi o složenosti proizvoda, planiranom tržištu te potrebnim normama.</p> <p>Razvoj obrta potrebno je restrukturirati sa trenutne usmjerenosti na trgovinu i isključivo lokalno tržište prema proizvodnji za šire tržište i turističku potrošnju. Pritom se ističe usmjerenje prema klasteriranju jer se kao temeljni problem ističe pojedinačna neatraktivnost obrta za turistički promet (ili se radi o malim količinama za plasman ili o pojedinačnim proizvodima). Zajednički nastup osigurao bi diversifikaciju ponude, kao i mogućnost većih kapaciteta pružanja usluga, odnosno ponude proizvoda.</p>
Razvojna pod tema:	RT 2.3. Razvoj poduzetničkih kompetencija
Planska domena	Industrija, poduzetništvo i poduzetnička infrastruktura

Područje intervencije:	Područje grada
Predložene intervencije:	<ul style="list-style-type: none"> ➤ Razvoj novih obrazovnih programa za poduzetnike. ➤ Provođenje certificiranih programa obuke nezaposlenih osoba prema traženim zanimanjima (prvenstveno CNC operater) ➤ Razvoj kompetencija učenika temeljenih na suvremenim tehnologijama (IT, EE/OIE, CNC) kroz suradnju škola, poduzetnika i BIC-a kao pružatelja infrastrukture za provedbu mjera (materijali i obrazovne usluge)
Ukupna planirana vrijednost:	Prosječni trošak edukacije poduzetnika iznosi 9.000 kn za grupu od 15 polaznika, certificirane edukacije za radne kompetencije (s nabavom materijala za praktični dio) iznose 8.000 kn po osobi. Ukoliko bi se obuhvatila edukacija 20 nezaposlenih i 20 učenika za CNC kompetencije, Ukupni trošak programa bi iznosio 320.000 kn.
Promotor projekta:	Razvojna agencija Vukovar
Zrelost projekta:	Škole povremeno provode aktivnosti razvoja kompetencija, privatna učilišta imaju mjere prekvalifikacije, nedostatna je dijelom infrastruktura, odnosno za iskazane potrebe ne postoji pokazna oprema (osim trenutno laboratorij za OIE u sklopu BIC-a). Za poslovne kompetencije postoji pokrenuta suradnja VURA-e i škola na edukacijskim i radioničkim sadržajima iz područja ekonomskih kompetencija. S poduzetnicima postoji model prikupljanja potreba za razvojem poslovnih znanja. Model izrazito ovisi o dostupnim potpornim sredstvima MINPO koji jedini sufinancira mjere za PPI.
Opis razvojne pod teme:	VURA redovito prati potrebe poduzetnika za edukacijskim sadržajima iz područja poslovanja, tržišta i EU fondova, kao i tržišne trendove i potrebna znanja kako bi se ti trendovi uspješno pratili. Potrebne edukacije se prijavljuju na dostupne mjere, a poseban problem predstavlja izostanak kontinuiranog provođenja programa edukacija. U pravilu, na godišnjoj razini VURA je organizirala 6 vanjskih te 3 vlastita edukacijska sadržaja uz ukupni trošak od oko 60.000 kn. Prosječna posjećenost poduzetnika po sadržaju je 15. Ostali dionici područja uglavnom organiziraju sadržaje iz područja praćenja zakonskih izmjena te sadržaja obrazovanja za prekvalifikacije i dokvalifikacije.
Prednosti teme:	Poticanje razvoja poduzetništva, otvaranje novih radnih mjesta, primjena inovativnih rješenja, mogućnost partnerstva s lokalnim dionicima
Nedostaci teme:	Nedostatak studije Izvedivosti

3. Obogaćivanje turističke ponude grada

Razvojna tema 3	Obogaćivanje turističke ponude grada
Relevantnost teme	Grad Vukovar karakteriziraju brojne prirodne vrijednosti, jedinstvena kulturna baština (Vučedol) te povoljan geoprometni položaj (relativna blizina 3 susjedne države i dunavski prometni put) što predstavlja veliki potencijal za razvoj turizma. Prema podacima iz analize stanja, u Vukovaru se bilježi značajan rast dolazaka i noćenja turista što svrstava Vukovar među značajnije turističke destinacije istočne Hrvatske. U strukturi turista ističe se nekoliko skupina turista:

1. Putnici s kruzera – uglavnom osobe starije životne dobi i u pravilu na području grada borave 1 dan. Uglavnom su zainteresirani za upoznavanje osnovnog identiteta grada, a to su Muzej Vučedolske kulture, Dvorac Eltz, povijesna barokna jezgra te memorijalna mjesta Domovinskog rata. Iz godine u godinu raste broj putnika kruzera i broja pristajanja. Primjerice u 2015. u Vukovaru je bilo 221 pristajanje sa 20.207 putnika. Za potrebe ove skupine turista nužno je urediti i obogatiti sadržajima šetnicu uz Dunav.
2. Učenici koji u okviru školskog programa posjećuju memorijalna mjesta Domovinskog rata. Program je započeo 2013. godine, a 2015. Vukovar je posjetilo 27.369 posjetitelja.
3. Cikloturisti - s obzirom da kroz Vukovar prolazi Dunavska biciklistička ruta, grad posjećuje značajan broj cikloturista čiji broj je stabilan (14.200 cikloturista u 2014. godini). U svrhu obogaćivanja ponude za ovu skupinu turista potrebno je razviti dodatne sadržaje i osigurati smještaj prilagođen potrebama cikloturizma.
4. Posjetitelji memorijalnih centara - Vukovar kao simbol obrane Hrvatske u domovinskom ratu privlači svake godine veliki broj posjetitelja čiji boravak bi se također mogao produljiti uvođenjem dodatne turističke ponude.

Broj noćenja po posjetitelju je stabilan i iznosi cca 1,5 noćenja po posjetitelju. Sa dodatnim turističkim sadržajima i ponudama moguće je produžiti boravak posjetitelja u gradu te povećati prihod od turizma. Naime, potrebno je diverzificirati ponudu smještajnih kapaciteta i obogatiti ponudu novim proizvodima i uslugama čime bi se doprinijelo kreiranju jedinstvenog doživljaja.

Razvojem turizma povoljno se utječe na gospodarski razvoj grada, otvaranje novih radnih mjesta, uređenje grada i razvoj sadržaja koje osim turista, mogu koristiti i građani Vukovara.

Sažeto, najvažnije potrebe koje uključuje ova tema su:

- Obogaćivanje turističke ponude Vukovara
- Povećanje smještajnih kapaciteta
- Zapošljavanje lokalnog stanovništva u turizmu
- Plasman lokalnih proizvoda kroz turizam

Opis razvojne teme

Predložena razvojna tema obuhvaća daljnji razvoj rekreativnog turizma na području Park-šume Adica I uređenje šetnice uz Dunav u centru grada.

Park šuma Adica obuhvaća 60 hektara od kojih je 20 u području šume, a 40 u tzv. potkovi odnosno površini omeđenoj starim koritom Rijeke Vuke.

Na navedenoj se lokaciji već sada nalazi restoran Slavonsko-srijemske kuhinje u okviru kojeg se nalazi vinski podrum s kušaonicom vina, 6 bungalova sa 12 smještajnih jedinica, 4 poslovna prostora i jedna manja multimedijalna prostorija za sastanke i predavanja. Od dodatnih sadržaja tu su i poligon za paintball, trim staza te ljetna pozornica, a građevinskim zahvatom do sad je obuhvaćen i završen dio šetnice uz Vuku u naselju Olajnica što je na pola puta do Adice. Adica je s gradom povezana i turističkim vlakićem. Cilj intervencije je dovršetak revitalizacije i ostvarenje punog potencijala park šume Adica koje će doprinijeti razvoju i napretku grada Vukovara. Navedena lokacija idealna je kombinacija prirodnih

	<p>resursa koji se nalaze praktički u urbanom dijelu Vukovara. S obzirom da se radi o ekološki osjetljivom području potrebno je planirati razvoj turizma primjenjujući načela održivog razvoja, kako bi se prostor turistički valorizirao bez degradiranja ovog vrijednog prirodnog resursa.</p> <p>Kroz revitalizaciju i valorizaciju Park-šume Adica osigurati će se atraktivan sadržaj koji će privući velik broj građana i gostiju te ih potaknuti na duži boravak u prirodi što će uvelike doprinijeti njihovom zdravlju, edukaciji i razvoju novih vještina.</p> <p>Dunavska šetnica nalazi se u centru grada i predstavlja važno područje i za građane, ali i turiste koji borave u Vukovaru. S obzirom da svake godine Vukovar posjeti sve veći broj putnika s kruzera potrebno je urediti šetnicu uz Dunav te razviti dodatne sadržaje kako bi se povećali prihodi od turizma, stvorila nova radna mjesta, a turistima osigurao ugodan boravak u gradu.</p>
Razvojna podtema:	RO 3.1. Razvoj turističke ponude Park-šume Adica
Planska domena:	Kulturno nasljeđe i turizam
Područje intervencije:	Šire središte grada
Predložene intervencije	<ul style="list-style-type: none"> ➤ Priprema i razvoj projektne dokumentacije ➤ Dovršetak šetnice uz rijeku Vuku: 4.000.000,00 kn ➤ Izgradnja smještajnih kapaciteta (bungalovi): 4.500.000,00 kn ➤ Izgradnja smještajnih kapaciteta (kamp): 500.000,00 kn ➤ Izgradnja adrenalinskog parka: 1.500.000,00 kn ➤ Postavljanje rasvjete (Čarobna šuma): 3.100.000,00 kn ➤ Izradnja zabavnog parka: 70.000.000,00 ➤ Izrada Atlasa flore i faune park šume Adica (uključuje i podvodni svijet) ➤ Planiranje kajak-kanu rute ➤ Planiranje ronilačke rute ➤ Izrada odvojenih poslovnih planova za kamp, adrenalinski park, bungalovi, zabavni park ➤ Sastavljanje jelovnika autohtone gastro ponude ➤ Plan promidžbe Park-šume Adica ➤ Tematsko-edukativne šetnice izvrsna su mogućnost za zajedničko i individualno učenje kroz osmišljavanje samih šetnica i rad u prirodi. ➤ Razvijanje vještina grnčarstva tehnikama kojima su radili Vučedolci ➤ U suradnji s Ekonomskom školom Vukovar uključivati učenike (putem vježbeničkih tvrtki) u izrade poslovnih planova vezanih za ovaj projekt i rad na brendiranju kroz marketinške i promotivne aktivnosti ➤ Program edukacije za specijalista Dunavske gastronomije. ➤ Obuka animatora za rad s djecom ➤ Programi obrazovanja u turizmu ➤ Tečajevi ronjenja ➤ Upoznavanje s bogatstvom biljnog i životinjskog svijeta ➤ Prostor za aktivnosti civilnog sektora, vrtića i škola ➤ Radionice zaštite prirode i okoliša
Ukupna planirana vrijednost:	88.600.000,00kn

Promotor projekta	Grad Vukovar, Ekonomska škola Vukovar, Strukovna škola Vukovar, Tehnička škola Nikole Tesle, Mirovna grupa mladih Dunav, PRONI Centar za socijalno podučavanje, Europski dom Vukovar...
Zrelost projekta	Projekt je u idejnoj fazi. Grad Vukovar ima riješene imovinsko-pravne odnose na spomenutom području.
Opis razvojne pod teme	<p>Predloženim projektima planira se izgradnja šetnice uz rijeku Vuku kako bi se centar grada povezao s park-šumom Adica i omogućio pristup jedinstvenom doživljaju prirodnog okoliša. Nadalje povećat će se broj smještajnih kapaciteta izgradnjom bungalova i kampa te će se razviti novi sadržaji namijenjeni sportsko rekreativnom turizmu (adrenalinski park, kajak kanu ruta, ronilačka ruta).</p> <p>S obzirom na bogatu gastro ponudu područja, razvit će se i nova autohtona ponuda tradicionalnih jela.</p> <p>Nadalje planirani su i zabavni sadržaji u sklopu tematskog zabavnog parka koji će privlačiti posjetitelje iz Hrvatske i susjednih zemalja. Osim navedenog, planirani su i brojeni edukativni sadržaji vezani za zaštitu flore i faune područja, ali i tradicijskih vještina i zanata.</p>
Razvojna pod tema:	RT 3.2. Uređenje Dunavske šetnice
Planska domena:	Kulturno nasljeđe i turizam
Područje intervencije:	Centar grada- Desna obala Dunava od centra grada do stare klaonice
Predložene intervencije:	<ul style="list-style-type: none"> ➤ Uređenje i opremanje Dunavske šetnice ➤ Uređenje parka znanosti ➤ Uređenje i opremanje Stare klaonice s Akvarijom s Dunavskim vrstama te turistifikacija objekta
Ukupna planirana vrijednost:	-
Promotor projekta:	Grad Vukovar
Zrelost projekta:	Projekt je u idejnoj fazi.
Opis razvojne osi:	Rijeka Dunav i njena obala predstavljaju jednu od ključnih atrakcija grada Vukovara. Prostor planiranog zahvata zahtijeva transformaciju u atraktivnu riječnu „rivu“ vizualno i sadržajno stopljenu s povijesnom baroknom jezgrom što podrazumijeva uređene parkovne površine s odmorištima i ugostiteljsko-trgovačke objekte.
Razvojna pod tema:	RT 3.3. Povećanje prepoznatljivosti turističke destinacije Vukovar
Planska domena:	Kulturno nasljeđe i turizam
Područje intervencije:	Šire središte grada
Predložene intervencije:	<ul style="list-style-type: none"> ➤ Smart city- turistički interaktivni servisi i klaster servisi zajedničkog tržišnog nastupa ➤ Tehnička pomoć u izradi studije održive valorizacije turističkih resursa ➤ Brendiranje turističke ponude i destinacije Vukovar
Ukupna planirana vrijednost:	-
Promotor projekta:	Grad Vukovar
Zrelost projekta:	Projekt je u idejnoj fazi.
Opis razvojne pod teme:	Ova pod tema predstavlja "soft" komponentu razvoja turizma Vukovara.

	<p>Nova turistička ponuda postat će sastavni dio platforme Pametnog grada. Također, da bi nova turistička infrastruktura bila prepoznata na turističkom tržištu, nužno je uložiti u brendiranje kako same turističke ponude tako i Vukovara kao destinacije.</p> <p>S obzirom da se radi o vrijednim prirodnim resursima, nužno je izraditi i implementirati Studiju održive valorizacije turističkih resursa kako bi projekt bio dugoročno održiv.</p>
Prednosti teme:	Doprinos razvoju gospodarstva, otvaranje radnih mjesta, plasman lokalnih proizvoda, mogućnost uključivanja većeg broja dionika
Nedostaci teme:	Nezrelost projekata, nedostatak projektne dokumentacije i studije izvedivosti

4. Povećanje energetske učinkovitosti Grada Vukovara

Razvojna tema 4	Povećanje energetske učinkovitosti Grada Vukovara
Relevantnost teme	<p>U gradu Vukovaru posebno je izražen problem energetske (ne)učinkovitosti. Naime, postojeća infrastruktura pretrpjela je velika oštećenja tijekom Domovinskog rata, te nije u dovoljnoj mjeri obnovljena što dovodi do gubitaka energije i stvaranja velikih troškova kako za građane tako i za samu gradsku upravu (posebnu u dijelu održavanja sportskih objekata). Trenutno toplinskim sustavom grada upravlja gradska tvrtka Tehnoston d.o.o. Vukovar.</p> <p>Visoki troškovi stanovanja kao ugrožavaju egzistenciju stanovnika doprinose iseljavanju, posebno mladih nezaposlenih građana.</p> <p>Prema podacima iz analize stanja, obnovljivi izvori energije predstavljaju potencijal na području Vukovara. Naime, velike količine biomase predstavljaju značajan resurs za funkcioniranje kogeneracijskih postrojenja radi dobivanja toplinske i električne energije. Unatoč velikim potencijalima, na području Vukovara trenutno ne postoji niti jedno kogeneracijsko postrojenje.</p> <p>Uz biomasu, značajan potencijal predstavlja geotermalna energija što potvrđuju i mjerenja temperature geotermalnih voda koje se mogu iskoristiti u proizvodnji toplinske energije za različite primjene (grijanje i hlađenje prostora, industrijski procesi, plastenička proizvodnja, turističke djelatnosti i sl.).</p> <p>Povećanjem energetske učinkovitosti grada stvorili bi se preduvjeti na kvalitetniji, jeftiniji život stanovnika grada te bi se doprinijelo očuvanju okoliša te održivom razvoju Grada. S druge strane, uštede koje bi se stvorile korištenjem obnovljivih izvora energije, doprinijeli bi većem izdvajanju Grada za društvene djelatnosti Grada čime bi se dodatno poboljšala kvaliteta života u Vukovaru.</p>
Opis razvojne teme	<p>U planu je istraživanje geotermalnih izvora na području grada Vukovara i izgradnja dvije geotermalne elektrane. Elektrana Borovo Naselje bi opskrbljivala sportski centar Borovo Naselje i po mogućnosti stambene zgrade priključene na toplanu Borovo Naselje, kao i novo izgrađene staklenike za uzgoj ekološkog voća i povrća.</p> <p>Druga elektrana – Elektrana Vukovar planira se izgraditi u središtu grada blizu toplane Olajnica i spoj na postojeći toplovod gdje bi se navedenom elektranom opskrbljivala toplinskom energijom stambeno naselje Olajnica i ostale zgrade javne namjene koji su priključene na navedenu toplanu.</p>

Razvojna podtema:	RT 4.1. Ispitivanje i iskorištavanje geotermalnih potencijala Grada Vukovara
Planska domena	Okoliš, prirodni resursi i krajolik
Područje intervencije:	Borovo naselje i središte grada
Predložene intervencije	<ul style="list-style-type: none"> ➤ Priprema i razvoj projektne dokumentacije ➤ Ispitivanje geotermalnih potencijala Grada Vukovara ➤ Tehnička pomoć u pripremi i provedbi projekata
Ukupna planirana vrijednost:	65.000.000,00 kn
Promotor projekta	Grad Vukovar
Zrelost projekta	Projekt je u idejnoj fazi-nema izrađene nikakve projektne dokumentacije
Opis razvojne podteme	U planu je ispitivanje geotermalnih potencijala u svrhu izgradnje geotermalnih elektrana na području grada Vukovara kako bi se riješio problem grijanja u gradu, odnosno uspostavio energetski učinkovit i ekološki prihvatljiv sustav. Geotermalni izvori bi se koristili za proizvodnju električne energije, ali i za gradski toplinski sustav. I jedan i drugi sustav, će otpadnu toplu vodu, onu koja je već iskorištena za proizvodnju struje ili pak u toplovodnom sustavu, dodatno iskoristiti i za zagrijavanje staklenika za uzgoj ekološkog voća i povrća.
Razvojna podtema:	RT 4.2. Povećanje energetska učinkovitosti sportskih objekata
Planska domena	Okoliš, prirodni resursi i krajolik
Područje intervencije:	Borovo naselje
Predložene intervencije	<ul style="list-style-type: none"> ➤ Priprema i razvoj projektne dokumentacije ➤ Izgradnja kogeneracijske elektrane za Sportski grad ➤ Tehnička pomoć u pripremi i provedbi projekata
Ukupna planirana vrijednost:	106.000.000,00 kn
Promotor projekta	Grad Vukovar
Zrelost projekta	Projekt je u idejnoj fazi - nema izrađene nikakve projektne dokumentacije
Opis razvojne teme	Povećanje energetske učinkovitosti sportskih objekata izravno je povezano s izgradnjom sportskog kompleksa Sportski grad. Naime, postojeći sportski objekti energetski su neučinkoviti i značajno opterećuju proračun Grada. Da bi novi objekti unutar Sportskog grada bili održivi i ekološki prihvatljivi, predlaže se izgradnja kogeneracijske elektrane koja bi toplinskom energijom opskrbljivala sportske objekte. S obzirom da u Vukovaru trenutno ne postoji niti jedna kogeneracijska elektrana, a postoji veliki potencijal s obzirom na raspoložive količine biomase, ovaj koncept pokazao je kao najbolje rješenje.
Prednosti teme:	Smanjenje troškova grijanja, uvođenje ekološki prihvatljivih sustava, korištenje lokalnih potencijala (biomasa), pozitivan utjecaj na lokalno gospodarstvo
Nedostaci teme:	Nezrelost projekata, potrebna velika financijska sredstva

Uključivanje horizontalnih tema

Prilikom definiranja razvojnih tema, razmatran je i doprinos teme sljedećim horizontalnim temama:

1. Promicanje ravnopravnosti žena i muškaraca i zabrana diskriminacije

2. Pristupačnost za osobe s invaliditetom

3. Održivi razvoj

Promicanje ravnopravnosti žena i muškaraca i zabrana diskriminacije je uključena u sve razvojne teme te će se prilikom odabira ciljane skupine, posebno voditi briga o ravnomjernoj uključenosti žena i muškaraca, ali i o izbjegavanju diskriminacije po drugim osnovama. Prilikom planiranja i provedbe projekata unutar razvojnih tema potrebno je osigurati mogućnost uključivanja svih dionika (uključujući i marginalizirane skupine, pripadnike nacionalnih manjina, osoba s invaliditetom i sl.).

Horizontalnu temu *Pristupačnost za osobe s invaliditetom* moguće je također ugraditi u sve predložene razvojne teme, posebno u dijelu izgradnje infrastrukture koja mora osiguravati i mogućnost pristupa osoba s invaliditetom. Također će se prilikom izgradnje sportskih objekata, Ekonomske škole i turističkih objekata voditi računa da objekti osiguraju pristup osobama s invaliditetom. Pristupačnost za osobe s invaliditetom moguće je primijeniti i u provedbi „soft“ aktivnosti na način da se npr. materijali za edukacije kao i alati promidžbe i vidljivosti prilagode specifičnim potrebama osoba s invaliditetom.

Horizontalna tema *Održivi razvoj* također se može integrirati u sve razvojne opcije. Prije svega prilikom izgradnje uređenja objekata potrebno je voditi računa o korištenju materijala prihvatljivih za okoliš te materijala koji osiguravaju energetska učinkovitost. Također u projektima koji se tiču razvoja turističke ponude na području park šume Adica, potrebno je pažljivo izabrati sadržaje te koristiti vrijedne prirodne resurse u mjeri u kojoj se postiže gospodarski razvoj koji istovremeno dugoročno ne degradira prirodne resurse. Razvojna tema koja uključuje Povećanje Energetske učinkovitosti izravno je povezana s Održivim razvojem s obzirom da potiče korištenje obnovljivih izvora energije te smanjuje štetan utjecaj na okoliš. Osim ekološke komponente održivog razvoja u sve razvojne teme potrebno je ugraditi i ekonomsku i socijalnu komponentu na način da projekti unutar tema doprinose gospodarskom razvoju Vukovara i otvaranju novih radnih mjesta kao i da potiču društvenu koheziju i bolje uključivanje svih građana u društveni život grada.

Prilog 3. Baza projektnih ideja

R.br	Predlagatelj	Partneri	Naziv projekta	Indikativna vrijednost	Planska Domena	Zrelost projekta	Razvojna tema
1.	GRAD VUKOVAR	-	AGRO-Vukovar, poljoprivredno inovacijski centar	40.000.000,00 kn	Poljoprivreda i ruralni razvoj	IDEJNA FAZA	Pojedinačni projekt
2.	GRAD VUKOVAR	ČAZMATRAN S D.O.O.	Rekonstrukcija autobusnog kolodvora	20.000.000,00 kn	Mobilnost, pristupačnost i stanovanje	IDEJNA FAZA	Pojedinačni projekt
3.	GRAD VUKOVAR	TEHNOSTAN D.O.O.	Izgradnja kogeneracijske elektrane na šumsku biomasu u Borovu naselju za opskrbu sportskih objekata	13.000.000,00 kn	Okoliš, krajolik i priroda	IDEJNA FAZA	Razvojna tema br.4
4.	Gospodarska zona	-	Kupovina zemljišta i izgradnja infrastrukture za novu gospodarsku zonu	70.000.000,00 kn	Industrija i poduzetničko okruženje	IDEJNA FAZA	Pojedinačni projekt
5.	GRAD VUKOVAR	RAZVOJNA AGENCIJA VUKOVAR D.O.O.	Instalacija optičke mreže grada Vukovara	40.000.000,00 kn	Industrija i poduzetničko okruženje	IDEJNA FAZA	Razvojna tema br.2
6.	GRAD VUKOVAR		Izgradnja Parka znanosti	1.000.000,00 kn	Društvene djelatnosti	IDEJNA FAZA	Razvojna tema br.3
7.	EKONOMSKA ŠKOLA VUKOVAR	GRAD VUKOVAR	Izgradnja Ekonomske škole Vukovar	60.000.000,00 KN	Društvene djelatnosti	IDEJNA FAZA	Razvojna tema br.1
8.	GRAD VUKOVAR	KOORDINACIJA UDRUGA PROISTEKLIH IZ DOMOVINSKOG RATA	Program rehabilitacije hrvatskih branitelja	4.785.000,00 kn	Društvene djelatnosti	IDEJNA FAZA	Pojedinačni projekt
9.	GRAD VUKOVAR		Sportsko-rekreativni centar	26.200.000,00 kn	Društvene djelatnosti	DJELOMIČNO PRIPREM	Razvojna tema br.1

R.br	Predlagatelj	Partneri	Naziv projekta	Indikativna vrijednost	Planska Domena	Zrelost projekta	Razvojna tema
						LJENA DOKUMENTACIJA	
10.	GRAD VUKOVAR		Izgradnja tematskog zabavnog parka	70.000.000,00 kn	Kultura i turizam	IDEJNA FAZA	Razvojna tema br.3
11.	GRAD VUKOVAR		Izgradnja adrenalinskog parka unutar park šume Adica, te tematsko-edukativnih šetnica	1.500.000,00 kn	Kultura i turizam	IDEJNA FAZA	Razvojna tema br.3
12.	GRAD VUKOVAR		Izgradnja bungalova i kampa	4.500.000,00 kn	Kultura i turizam	IDEJNA FAZA	Razvojna tema br.3
13.	GRAD VUKOVAR		Izgradnja pješačke staze uz Vuku	4.000.000,00 kn	Kultura i turizam	IDEJNA FAZA	Razvojna tema br.3
14.	GRAD VUKOVAR		Čarobna šuma	3.100.000,00 kn	Kultura i turizam	IDEJNA FAZA	Razvojna tema br.3
15.	GRAD VUKOVAR		Kamp u Adici	500.000,00 kn	Kultura i turizam	IDEJNA FAZA	Razvojna tema br.3
16.	GRAD VUKOVAR		Uređenje građevine u sklopu koje će se nalaziti kajakanu klub	6.800.000 kn	Kultura i turizam		Razvojna tema br.3
17.	VURA	Luka Vukovar d.o.o.	Obnova željezničkog kolodvora Vukovar-Stari za potrebe smještaja uprave Luke Vukovar		Mobilnost, pristupačnost i stanovanje	IDEJNA FAZA	Pojedinačni projekt
18.	GRAD VUKOVAR	Vukovarska gospodarska zona d.o.o.	Sunčana elektrana BIC-VUKOVAR 1 (proizvodnja el. energije za potrebe Poduzetničkog inkubatora)	1.800.000,00 kn	Okoliš, krajolik i priroda	IDEJNA FAZA	Pojedinačni projekt

R.br	Predlagatelj	Partneri	Naziv projekta	Indikativna vrijednost	Planska Domena	Zrelost projekta	Razvojna tema
19.	GRAD VUKOVAR	TEHNOSTAN D.O.O., VODOVOD D.O.O. I KOMUNALAC D.O.O.	Izgradnja solarnih elektrana na objektima u vlasništvu grada Vukovara		Okoliš, krajolik i priroda	IDEJNA FAZA	Pojedinačni projekt
20.	TEHNOSTAN VUKOVAR		Postavljanje fotonaponskih panela na krov toplane (sunčana elektrana) u Borovu naselju	280.000,00 kn	Okoliš, krajolik i priroda	IDEJNA FAZA	Pojedinačni projekt
21.	KOMUNALAC d.o.o.		Ekološko - edukativni centar		Okoliš, krajolik i priroda	IDEJNA FAZA	Pojedinačni projekt
22.	KOMUNALAC d.o.o.		Obrada i iskoristivost glomaznog otpada (sortiranje i ponovna uporaba)	200.000 kn	Okoliš, krajolik i priroda	IDEJNA FAZA	Pojedinačni projekt
23.	KOMUNALAC d.o.o.		Uporaba staklene ambalaže		Okoliš, krajolik i priroda	IDEJNA FAZA	Pojedinačni projekt
24.	KOMUNALAC d.o.o.		Sortirnica - implementacijom posude za sakupljanje korisnog otpada	500000 eur	Okoliš, krajolik i priroda	IDEJNA FAZA	Pojedinačni projekt
25.	Komunalac d.o.o.		Staklenički uzgoj povrća		Okoliš, krajolik i priroda	IDEJNA FAZA	Pojedinačni projekt
26.	Komunalac d.o.o.		Rasadnik cvijeća i trajnica - ekološka proizvodnja cvijeća i ukrasnog bilja		Okoliš, krajolik i priroda	IDEJNA FAZA	Pojedinačni projekt

R.br	Predlagatelj	Partneri	Naziv projekta	Indikativna vrijednost	Planska Domena	Zrelost projekta	Razvojna tema
27.	VURA	GRAD VUKOVAR	Izrada baze nekretnina u vlasništvu Grada Vukovara	650.000,00 kn	Industrija i poduzetnič ko okruženje	IDEJNA FAZA	Razvojna tema br.2
28.	VURA	GRAD VUKOVAR	Izrada modela potpore inovacijama	400.000,00 kn	Industrija i poduzetnič ko okruženje	IDEJNA FAZA	Razvojna tema br.2
29.	GRAD VUKOVAR		HTECH - Vukovar (obuka na CNC strojevima)	1.500.000,00 kn	Industrija i poduzetnič ko okruženje	IDEJNA FAZA	Razvojna tema br.2
30.	Udruženje obrtnika Vukovar		Prodajno izložbeni proizvodni tradicijski obrtnički centar Vukovar	15.000.000,00 kn	Industrija i poduzetnič ko okruženje	IDEJNA FAZA	Pojedina čni projekt
31.	Udruga Vukovarci dobre volje		Revitalizacija atomskog skloništa u svrhu stvaranja kulturno-edukativnog centra za mlade	3.000.000 kn	Društvene djelatnosti	IDEJNA FAZA	Pojedina čni projekt
32.	Hrvatski dom Vukovar		Razvijanje projekta "Mladi kemičari"		Društvene djelatnosti	IDEJNA FAZA	Pojedina čni projekt
33.	Dječji vrtić Vukovar 1		Predškolska djeca Vukovara - tradicija za budućnost;	150.000,00 kn	Društvene djelatnosti	IDEJNA FAZA	Pojedina čni projekt
34.	Konjički klub Dunavski raj		Obrazovanje za rad u konjogojstvu u svrhu poboljšanja i povećanja kompetencija koje su potrebne za lakše uključivanje na tržište rada, te rad s djecom s posebnim potrebama	500.000,00 kn	Društvene djelatnosti	IDEJNA FAZA	Pojedina čni projekt

R.br	Predlagatelj	Partneri	Naziv projekta	Indikativna vrijednost	Planska Domena	Zrelost projekta	Razvojna tema
35.	VURA		Sveobuhvatni sustav prijenosa znanja, stvaranja potrebne infrastrukture i potpore za početno poslovanje	600.000,00 kn	Industrija i poduzetnič ko okruženje	IDEJNA FAZA	Razvojna tema br.2
36.	Učilište Studium		Centar izvrsnosti poduzetništva		Društvene djelatnosti	IDEJNA FAZA	Razvojna tema br.2
37.	LUČKA UPRAVA VUKOVAR	GRAD VUKOVAR I HRVATSKE VODE	Projekt komunalnog pristaništa - Marina (privez rekreacijskih plovila)	8.750.000,00 kn	Mobilnost, pristupačnost i stanovanje	IDEJNA FAZA	Pojedinačni projekt
38.	LUČKA UPRAVA VUKOVAR	GRAD VUKOVAR I HRVATSKE VODE	Projekt komunalnog pristaništa na Otoku športova	4.562.500,00 kn	Mobilnost, pristupačnost i stanovanje	IDEJNA FAZA	Pojedinačni projekt
39.	VURA	GRAD VUKOVAR	Objedinjavanje modela upravljanja koncentracijom sportskih objekata na području Borova naselja;		Društvene djelatnosti	IDEJNA FAZA	Razvojna tema br.1
40.	Sportski klub "Casper" Vukovar		Univerzalna sportska škola za razvoj i usavršavanje lepeze motoričkih znanja i sposobnosti kod djece ranije školske dobi	500.000 kn	Društvene djelatnosti	IDEJNA FAZA	Pojedinačni projekt
41.	DV VUKOVAR 1	GRAD VUKOVAR	Centralna kuhinja za prehranu djece u vrtićima i prehranu socijalno ugroženih obitelji	300.000,00 kn	Društvene djelatnosti	IDEJNA FAZA	Pojedinačni projekt
42.	Gradski savjet mladih Grada Vukovara		Projekt izgradnje Centra za mlade	2.000.000,00 kn	Društvene djelatnosti	IDEJNA FAZA	Pojedinačni projekt

R.br	Predlagatelj	Partneri	Naziv projekta	Indikativna vrijednost	Planska Domena	Zrelost projekta	Razvojna tema
43.	Dom zdravlja Vukovar		Rekonstrukcija građevine Doma Zdravlja Vukovar	7.000.000,00 kn	Društvene djelatnosti	IDEJNA FAZA	Pojedinačni projekt
44.	GRAD VUKOVAR		Radnički dom - sanacija i rekonstrukcija	21.000.000,00 kn	Kultura i turizam	POTPUNO PRIPREMLJENA DOKUMENTACIJA	Pojedinačni projekt
45.	VURA	GRAD VUKOVAR	Restauracija sakralne kulturne baštine na području grada Vukovara	8.000.000,00 kn	Kultura i turizam	IDEJNA FAZA	Pojedinačni projekt
46.	Gradski muzej Vukovar	GRAD VUKOVAR	Obnova perivoja dvorca Eltz uz Dunav	8.300.000,00 kn	Kultura i turizam	IDEJNA FAZA	Pojedinačni projekt
47.	Udruga Njemaca i Austrijanaca Vukovar		Muzej i kulturni dom podunavskih Švaba	300.000,00 EUR	Kultura i turizam	IDEJNA FAZA	Pojedinačni projekt
48.	Ekonomska škola Vukovar		Brendiranje vukovarskih vina;		Kultura i turizam	IDEJNA FAZA	Razvojna tema br.1
49.	Mirovna grupa mladih		Uspostava društvenog centra		Kultura i turizam	IDEJNA FAZA	Pojedinačni projekt
50.	Agencija za vodne putove	HRVATSKE VODE	Zaštita ruševne desne niske obale Dunava u vidu regulacijskih objekata koji prema uvjetima na terenu i pravilima struke	36.000.000,00 kn	Okoliš, krajolik i priroda	IDEJNA FAZA	Pojedinačni projekt
51.	Udruga Mađara grada Vukovara		Upoznajmo mađarsku kulturu i gastronomiju u gradu Vukovaru	1.100.000,00 kn	Kultura i turizam	DJELOMIČNO PRIPREMLJENA DOKUMENTACIJA	Razvojna tema br.3

R.br	Predlagatelj	Partneri	Naziv projekta	Indikativna vrijednost	Planska Domena	Zrelost projekta	Razvojna tema
52.	OŠ Dragutina Tadijanovića		Osiguranje školskog prostora, poboljšanje uvjeta rada kao i osiguranje uvjeta za izvaninstitucionalno učenje	1.100.000,00 kn	Društvene djelatnosti	IDEJNA FAZA	Pojedinačni projekt
53.	OŠ Dragutina Tadijanovića		Izgradnja koncertne dvorane "Dragutin Hruzer"	953.000,00 kn	Kultura i turizam	IDEJNA FAZA	Pojedinačni projekt
54.	Dječji zbor "Vukovarski golubići", Dubravka Lemac		Prezentacija grada Vukovara kroz multinacionalno dječje glazbeno stvaralaštvo		Društvene djelatnosti	IDEJNA FAZA	Pojedinačni projekt
55.	OŠ Mitnica, Dubravka Lemac		Modernizacija i prilagodba prostora škole		Društvene djelatnosti	IDEJNA FAZA	Pojedinačni projekt
56.	Ekonomska škola Vukovar		Modernizacija nastave Kompjutorska daktilografija	56.000,00 kn	Društvene djelatnosti	IDEJNA FAZA	Razvojna tema br.1
57.	Ekonomska škola Vukovar		Obuka učenika, nastavnika i nenastavnog osoblja za medijatore (miritelje-mirno rješavanje sporova)	42.000,00 kn	Društvene djelatnosti	IDEJNA FAZA	Pojedinačni projekt
58.	Dječji vrtić Vukovar 1		Senzibilizacija odgajatelja na karakteristike darovite djece i njihove posebne odgojno obrazovne potrebe;	100.000,00 kn	Društvene djelatnosti	IDEJNA FAZA	Pojedinačni projekt
59.	Ekonomska škola Vukovar		Uređenje školskog dvorišta	25.000,00 kn	Društvene djelatnosti	IDEJNA FAZA	Razvojna tema br.1

R.br	Predlagatelj	Partneri	Naziv projekta	Indikativna vrijednost	Planska Domena	Zrelost projekta	Razvojna tema
60.	Gradski puhački orkestar		Glazbena edukacija	940.000,00 kn	Društvene djelatnosti	IDEJNA FAZA	Pojedinačni projekt
61.	Gimnazija Vukovar		Provedba programa "Roditelji - partneri škole"	70.000,00 kn	Društvene djelatnosti	IDEJNA FAZA	Pojedinačni projekt
62.	Josip Ereš, Iversa d.o.o.		Instalacija 7 novih tzv. rotacijskih presa u pogon proizvodnje remenja tvrtke Gumix Elastor	1.400.000,00 EUR	Industrija i poduzetničko okruženje	IDEJNA FAZA	Razvojna tema br.2
63.	ČAZMATRANS VUKOVAR		Izgradnja autobusnog kolodvora		Mobilnost, pristupačnost i stanovanje		Pojedinačni projekt
64.	Dobrovoljno vatrogasno društvo Vukovar		Dogradnja vatrogasnih garaža za 6 vatrogasnih vozila te pripadajuće spasilačke opreme; rekonstrukcija i nadogradnja multimedijske dvorane sa odgovarajućim sanitarnim čvorom	2.500.000,00 kn	Društvene djelatnosti	IDEJNA FAZA	Pojedinačni projekt
65.	Zajednica ŠRU Vukovar		Izgradnja Ribičkog doma (športsko rekreativno turistički sadržaji)		Kultura i turizam	IDEJNA FAZA	Razvojna tema br.3
66.	TEHNOSTAN VUKOVAR		Postavljanje ekonomajzera na dimnjak toplane na toplani Borovo naselje	320.000,00 kn	Okoliš, krajolik i priroda	IDEJNA FAZA	Pojedinačni projekt
67.	TEHNOSTAN VUKOVAR		BATA VILLE - sanacija vodovodne i kanalizacijske mreže (2.,3. i 4. kolonija)	3.705.000,00 kn	Mobilnost, pristupačnost i stanovanje	IDEJNA FAZA	Pojedinačni projekt

R.br	Predlagatelj	Partneri	Naziv projekta	Indikativna vrijednost	Planska Domena	Zrelost projekta	Razvojna tema
68.	Tehostan d.o.o.		Postavljanje ekonomajzera (izmjenjivača) na dimnjak toplane na Olajnici sa ciljem smanjenja	320.000,00 kn	Okoliš, krajolik i priroda	IDEJNA FAZA	Pojedinačni projekt
69.	Tehostan d.o.o.		Sanacija krovišta i izolacija zgrade J.J. Strossmayera 5a i 5b	3.900.000,00 kn	Mobilnost, pristupačnost i stanovanje	POTPUNO PRIPREMLJENA DOKUMENTACIJA	Pojedinačni projekt
70.	Tehostan d.o.o.		Zamjena izolacije i dotrajale stolarije na zgradama - Olajnica 9-12	8.600.000,00 kn	Mobilnost, pristupačnost i stanovanje	POTPUNO PRIPREMLJENA DOKUMENTACIJA	Pojedinačni projekt
71.	Gimnazija Vukovar		Obilježavanje 125 godina od osnutka i rada Gimnazije Vukovar	150.000,00 kn	Društvene djelatnosti	IDEJNA FAZA	Pojedinačni projekt
72.	Gimnazija Vukovar		Rekonstrukcija i uređenje trga škole	3.090.000,00 kn	Društvene djelatnosti	IDEJNA FAZA	Pojedinačni projekt
73.	KOMUNALAC d.o.o.		Adica - ekološko sportsko rekreativni centar		Kultura i turizam	IDEJNA FAZA	Pojedinačni projekt
74.	UO za kulturu i turizam		Obnova pročelja i krovišta objekta Turističke zajednice Vukovar	1.000.000,00 kn	Kultura i turizam	IDEJNA FAZA	Pojedinačni projekt
75.	Učilište Studium		Program edukacije za specijalista Dunavske gastronomije		Društvene djelatnosti	IDEJNA FAZA	Razvojna tema br. 2
76.	Učilište Studium		Urbani vrtovi		Društvene djelatnosti	IDEJNA FAZA	Pojedinačni projekt
77.	Učilište Studium		Kreiranje programa obrazovanja za turističkog interpretatora memorijalnog Centra		Društvene djelatnosti	IDEJNA FAZA	Razvojna tema br.3

R.br	Predlagatelj	Partneri	Naziv projekta	Indikativna vrijednost	Planska Domena	Zrelost projekta	Razvojna tema
78.	HZZ		Izgradnja i opremanje Centra za razvoj ljudskih potencijala	6.200.000,00 kn	Društvene djelatnosti	IDEJNA FAZA	Pojedinačni projekt
79.	SIRIUS CROATICUS TERAPIJSKI PSI"- Centar za intervenciju potpomognut u psima		Osnivanje centra za intervenciju potpomognutu psima (terapijski psi vodiči za veterane liječene od PTSP-a)		Društvene djelatnosti	IDEJNA FAZA	Pojedinačni projekt
80.	ZAJEDNICA ŠRU VUKOVAR		Revitalizacija korita stare Vuke		Okoliš, krajolik i priroda	IDEJNA FAZA	Pojedinačni projekt
81.	Grad Vukovar		Rekonstrukcija raskrižja državne ceste D2 i ulica Županijske, Gundulićeve i Dunavskog prilaza u kružni tok sa sanacijom postojećeg i izgradnjom novog nadvožnjaka u Vukovaru	18.500.000,00 kn	Mobilnost, pristupačnost i stanovanje	POTPUNO PRIPREMLJENA DOKUMENTACIJA	Pojedinačni projekt
82.	Grad Vukovar		Izgradnja nove gradske tržnice u naselju Olajnica u Vukovaru	19.000.000,00 kn	Društvene djelatnosti	POTPUNO PRIPREMLJENA DOKUMENTACIJA	Pojedinačni projekt
83.	Grad Vukovar		Uređenje parka Trpinjska cesta	1.600.000,00 kn	Društvene djelatnosti	POTPUNO PRIPREMLJENA DOKUMENTACIJA	Pojedinačni projekt
84.	Grad Vukovar		Rekonstrukcija nerazvrstane ceste ul. Bogdanovačka	7.600.000,00 kn	Mobilnost, pristupačnost i stanovanje	POTPUNO PRIPREMLJENA DOKUMENTACIJA	Pojedinačni projekt
85.	Grad Vukovar		Rekonstrukcija nerazvrstane ceste ul. Stanka Vraza	4.300.000,00 kn	Mobilnost, pristupačnost i stanovanje	POTPUNO PRIPREMLJENA DOKUMENTACIJA	Pojedinačni projekt

R.br	Predlagatelj	Partneri	Naziv projekta	Indikativna vrijednost	Planska Domena	Zrelost projekta	Razvojna tema
86.	Grad Vukovar		Rekonstrukcija nerazvrstane ceste ul. Fra A. Tomaševića	1.900.000,00 kn	Mobilnost, pristupačnost i stanovanje	POTPUNO PRIPREMLJENA DOKUMENTACIJA	Pojedinačni projekt
87.	Grad Vukovar		Rekonstrukcija nerazvrstane ceste ul. Fra A. K. Miošića	1.750.000,00 kn	Mobilnost, pristupačnost i stanovanje	POTPUNO PRIPREMLJENA DOKUMENTACIJA	Pojedinačni projekt
88.	Grad Vukovar		Rekonstrukcija nerazvrstane ceste ul. SR Njemačke	5.050.000,00 kn	Mobilnost, pristupačnost i stanovanje	POTPUNO PRIPREMLJENA DOKUMENTACIJA	Pojedinačni projekt
89.	Grad Vukovar		Rekonstrukcija javne rasvjete u Ulici Dragutina Renarića	200.000,00 kn	Mobilnost, pristupačnost i stanovanje	POTPUNO PRIPREMLJENA DOKUMENTACIJA	Pojedinačni projekt
90.	Grad Vukovar		Rekonstrukcija javne rasvjete u Ulici Josipa Runjanina	200.000,00 kn	Mobilnost, pristupačnost i stanovanje	POTPUNO PRIPREMLJENA DOKUMENTACIJA	Pojedinačni projekt
91.	Grad Vukovar		Vodotoranj Vukovar	16.700.000,00 kn	Kultura i turizam	POTPUNO PRIPREMLJENA DOKUMENTACIJA	Pojedinačni projekt
92.	Grad Vukovar		Stari Vodotoranj	160.000,00 kn	Kultura i turizam	IDEJNA FAZA	Pojedinačni projekt
93.	Muzej Vučedolske kulture		Parkiralište ispred Muzeja Vučedolske kulture	5.000.000,00 kn	Mobilnost, pristupačnost i stanovanje	IDEJNA FAZA	Pojedinačni projekt
94.	Grad Vukovar		Sanacija državne ceste D2 ul. Priljevo i Kudeljarska	21.520.000,00 kn	Mobilnost, pristupačnost i stanovanje	POTPUNO PRIPREMLJENA DOKUMENTACIJA	Pojedinačni projekt
95.	Grad Vukovar		Sanacija nerazvrstanih cesta ul. Duga, V. Lisinskog	3.220.000,00 kn	Mobilnost, pristupačnost i stanovanje	POTPUNO PRIPREMLJENA	Pojedinačni projekt

R.br	Predlagatelj	Partneri	Naziv projekta	Indikativna vrijednost	Planska Domena	Zrelost projekta	Razvojna tema
						DOKUMENTACIJA	
96.	Grad Vukovar		Sanacija bivše nerazvrstane ceste ul. A. Augustinčića (sada D57)	1.110.000,00 kn	Mobilnost, pristupačnost i stanovanje	POTPUNO PRIPREMLJENA DOKUMENTACIJA	Pojedinačni projekt
97.	Grad Vukovar		Sanacija nerazvrstane ceste Matica Hrvatske do ul. Duga	17.050.000,00 kn	Mobilnost, pristupačnost i stanovanje	POTPUNO PRIPREMLJENA DOKUMENTACIJA	Pojedinačni projekt
98.	Grad Vukovar		Biciklistička staza uz državnu cestu D2 ul. Kudeljarska i Priljevo	6.100.000,00 kn	Mobilnost, pristupačnost i stanovanje	POTPUNO PRIPREMLJENA DOKUMENTACIJA	Pojedinačni projekt
99.	Grad Vukovar		Rekonstrukcija nerazvrstane ceste ul. Vijeća Europe II faza	7.000.000,00 kn	Mobilnost, pristupačnost i stanovanje	POTPUNO PRIPREMLJENA DOKUMENTACIJA	Pojedinačni projekt
100	Grad Vukovar		Izgradnja javne rasvjete ulice Dore Pejačević	150.000,00 kn	Mobilnost, pristupačnost i stanovanje	DJELOMIČNO PRIPREMLJENA DOKUMENTACIJA	Pojedinačni projekt
101	Grad Vukovar		Izgradnja javne rasvjete dijela državne ceste D2 od Memorijalnog groblja do ulice Vučedol i od ulice Vučedol do Muzeja Vučedolske kulture	1.500.000,00 kn	Mobilnost, pristupačnost i stanovanje	DJELOMIČNO PRIPREMLJENA DOKUMENTACIJA	Pojedinačni projekt
102	Grad Vukovar		Izgradnja javne rasvjete dijela državne ceste D2 od Memorijalnog groblja do ulaza u Vukovar	215.000,00 kn	Mobilnost, pristupačnost i stanovanje	DJELOMIČNO PRIPREMLJENA DOKUMENTACIJA	Pojedinačni projekt

R.br	Predlagatelj	Partneri	Naziv projekta	Indikativna vrijednost	Planska Domena	Zrelost projekta	Razvojna tema
103	Grad Vukovar		Izgradnja turističko tematske šetnice na Dunavu s vidikovcem i popratnim sadržajem (Kalvarija grada Vukovara)	6.000.000,00 kn	Kultura i turizam	IDEJNA FAZA	Pojedinačni projekt
104	Grad Vukovar		Uređenje Trga Dražena Petrovića	6.050.000,00 kn	Društvene djelatnosti	POTPUNO PRIPREMLJENA DOKUMENTACIJA	Pojedinačni projekt
105	Grad Vukovar		Uređenje trga oko starog vodotornja u Vukovaru	5.000.000,00 kn	Društvene djelatnosti	IDEJNA FAZA	Pojedinačni projekt
106	Grad Vukovar		Izgradnja spojne ceste-ulice Dvanaest redarstvenika i Domovinskog rata u Borovu naselju	650.000,00 kn	Mobilnost, pristupačnost i stanovanje	POTPUNO PRIPREMLJENA DOKUMENTACIJA	Pojedinačni projekt
107	Grad Vukovar		Rekonstrukcija raskrižja državne ceste D2 i nerazvrstane ceste (bivše Županijske ceste Ž4138) u kružni tok na Priljevu kod Lidla, u Vukovaru	5.173.461,63 kn	Mobilnost, pristupačnost i stanovanje	POTPUNO PRIPREMLJENA DOKUMENTACIJA	Pojedinačni projekt
108	Grad Vukovar		Rekonstrukcija raskrižja državne ceste Dvanaest redarstvenika i Blage Zadre u Borovu naselju u kružni tok	6.000.000,00 kn	Mobilnost, pristupačnost i stanovanje	POTPUNO PRIPREMLJENA DOKUMENTACIJA	Pojedinačni projekt
109	Grad Vukovar		Izgradnja biciklističke staze od Vukovara do Vučedola	3.125.000,00 kn	Kultura i turizam	POTPUNO PRIPREMLJENA DOKUMENTACIJA	Pojedinačni projekt

R.br	Predlagatelj	Partneri	Naziv projekta	Indikativna vrijednost	Planska Domena	Zrelost projekta	Razvojna tema
110	Grad Vukovar		Rekonstrukcija raskrižja ulica: P. Preradovića, V. Lisinskog, V. Europe i Duge ("S" krivina na Sajmištu)	900.000,00 kn	Mobilnost, pristupačnost i stanovanje	POTPUNO PRIPREMLJENA DOKUMENTACIJA	Pojedinačni projekt
111	VURA	ŠRU DUNAV	Akumulacija dubrava	21.200.000 kn	Okoliš, krajolik i priroda	IDEJNA FAZA	Pojedinačni projekt
112	Grad Vukovar		Istraživanje geotermalnih izvora	70.000.000 kn	Okoliš, krajolik i priroda	IDEJNA FAZA	Razvojna tema br.4
113	Grad Vukovar		Dunavski muzej	10.000.000 kn	Kultura i turizam	IDEJNA FAZA	Razvojna tema br.3

